

الأنباط الولاية العربية الرومانية

تأليف: جلين وارين بورسوك
ترجمة: آمال محمد الروبي
مراجعة: محمد إبراهيم بكر

1063

الولاية العربية الرومانية

الأنباط

المشروع القومي للترجمة

إشراف : جابر عصفور

– العدد : ١٠٦٣

– الولاية العربية الرومانية " الأنباط "

– جلين وارين بورسوك

– أمال محمد الروبي

– محمد إبراهيم بكر

– الطبعة الأولى ٢٠٠٦

هذه ترجمة كتاب

Roman Arabia

by : **G.W. Bowersock**

Copyright © 1983 by The President and Fellows
of Harvard College

Published by arrangement with Harvard University Press

حقوق الترجمة والنشر بالعربية محفوظة للمجلس الأعلى للثقافة .

شارع الجبلية بالأوبرا - الجزيرة - القاهرة ت ٧٣٥٢٣٩٦ فاكس ٧٣٥٨٠٨٤


El Gabalaya St. Opera House, El Gezira, Cairo

Te. 7352396 Fax : 7358084.

المشروع القومي للترجمة

الولاية العربية الرومانية " الأنباط "

تأليف : جلين وارين بورسوك
ترجمة وتعليق : آمال محمد الروبي
مراجعة : محمد إبراهيم بكر



بطاقة الفهرسة

إعداد الهيئة العامة لدار الكتب والوثائق القومية
إدارة الشؤون الفنية

بورسوك ، جلين وارين

الولاية العربية الرومانية / تأليف : جلين وارين بورسوك ؛
ترجمة : آمال محمد الروبي ؛ مراجعة : محمد إبراهيم بكر .

- ط ١ - القاهرة : المجلس الأعلى للثقافة ٢٠٠٦

٣١٦ ص : ٢٤ سم

رقم الإيداع ١٦٤٧٥ / ٢٠٠٦

الترقيم الدولي I.S.B.N. 977-305-996-0

طبع بالهيئة العامة لشئون المطابع الأميرية

تهدف إصدارات المشروع القومي للترجمة إلى تقديم مختلف الاتجاهات والمذاهب الفكرية للقارئ العربي وتعريفه بها ، والأفكار التي تتضمنها هي اجتهادات أصحابها في ثقافتهم ولا تعبر بالضرورة عن رأى المجلس الأعلى للثقافة .

المحتويات

9 مقدمة المترجمة
13 مقدمة المؤلف
19 الفصل الأول : الإقليم
35 الفصل الثاني : وصول الأنباط
59 الفصل الثالث : بومبي وخلفاؤه
85 الفصل الرابع : المرحلة المبكرة من حكم المواطن الأول
105 الفصل الخامس : ازدهار الأنباط
127 الفصل السادس : الولاية الجديدة
147 الفصل السابع : الحدود والدفاعات
173 الفصل الثامن : تأثير عصر سبتيموس سيفيروس
191 الفصل التاسع : من فيليب إلى زنوبيا
213 الفصل العاشر : ملك الغرب
227 الملحق الأول : نقش براقش الجديد المدون بلغتين
237 الملحق الثاني : أنباط ورومان فى وادى سرحان
245 الملحق الثالث : حكام ولاية العربية
253 الملحق الرابع : الخرائط القديمة لولاية العربية الرومانية

الإهداء

إلى ذكرى العميد فى علمه وفى منصبه
الفريد فى أستاذيته وأبوته
إلى صاحب فضل لا ينسى
إلى أستاذى سعادة الدكتور عبداللطيف أحمد على
تغمده الله بواسع رحمته وطيب ثراه بما علمنى جزاءً وفاقاً

مقدمة المترجمة

لم يكن عندي في البداية سوى اهتمام طفيف بموضوع الأنباط ، نظراً لكونه يقع على هامش تخصصي في دائرة التاريخ اليوناني الروماني ، وبالتحديد أدق في "تاريخ مصر خلال العصر الروماني" ؛ لأن الإشارات إلى الأنباط نادرة في أوراق البردي المسجلة باللغتين اليونانية واللاتينية ، وبدأ الموضوع يدخل دائرة اهتمامي بالتدريج من خلال قيامي بتدريس مادة "العرب قبل الإسلام" . جاءت القراءة فيه متواضعة ، ثم جذبني الموضوع ، وتلاحقت المصادر والمراجع فيه حولي ، كان من بينها هذا الكتاب الذي كان من أهمها وأدقها توثيقاً وتحليلاً ، والذي صدرت طبعته الأولى عام ١٩٨٣ والثانية عام ١٩٩٨ ، لذلك فكرت في تقديمه إلى القارئ العربي مترجماً ، واتصلت بمؤلفه الأستاذ بورسوك مستنئذنة وتفضل ووافق مشكوراً ومشجعاً على القيام بالترجمة.

يغطي الكتاب تاريخ الأنباط لفترة امتدت حوالي سبعة قرون ، تناصفت بين قبل الميلاد وبعده ، منذ بداية دخول الأنباط إلى مسرح الأحداث التاريخية في الربع الأخير من القرن الرابع ق.م. إلى منتصف القرن الرابع الميلادي . قسم المؤلف الدراسة إلى عشرة فصول ، وأضاف إليها أربعة ملاحق ، زودها بعدد من اللوحات والخرائط والصور.

نسج المؤلف سطور الكتاب من المصادر الأصلية التي تأتي النقوش التي دونت بالكتابات النبطية والصفوية ، وباللغتين اليونانية واللاتينية في مقدمتها ، سواء تلك التي اكتشفت في مملكة الأنباط وشمال غرب المملكة العربية السعودية وشبه جزيرة سيناء واليمن أو في بعض جزر البحر الإيجي وليون في فرنسا ، وأكمل الصورة بتجميع

المعلومات التي تناثرت عن الأنباط في كتابات الإغريق والرومان وعند الطبرى بالإضافة إلى المصادر الأخرى. استطاع المؤلف بمهارة فائقة أن يخرج المصادر من دائرة الظل وجعلها تنطق بتاريخ وحضارة شعب عربي تمكن من الانتقال من طور البداوة إلى أطوار أكثر تقدماً، وأضحى قوة لها وزنها في المنطقة الواقعة جنوبي سوريا وشمال غرب المملكة العربية السعودية ، وتواصلت حلقات سلسلة الحكم الروماني في الشرق الأدنى واكتملت بإضافة مملكة الأنباط إلى الإمبراطورية الرومانية عام ١٠٦ ميلادي تحت اسم الولاية العربية الرومانية.

إن الأستاذ بورسوك غنى عن التعريف لمكانته العلمية المتميزة ، فهو أستاذ التاريخ القديم في جامعة هارفارد ، وعمل رئيساً لقسم الدراسات الأوربية ، وعميداً لكلية الآداب والعلوم في الفترة من ١٩٦٢-١٩٨٠ ، وأستاذ التاريخ القديم للدراسات المتقدمة في جامعة برنستون في الولايات المتحدة الأمريكية منذ عام ١٩٨٠ وحتى الآن، له مايزيد على مائة بحث وكتاب منشور، وقد تناول موضوع الأنباط الذي يرتبط جزء كبير منه بالعلاقة بين الأنباط واليهود، وهي تلك العلاقة الشائكة والمضفورة بالحساسية البالغة ، في إطار محايد بعيداً عن الهوى والتحيز ، تاركاً المصادر التاريخية بعد تحليلها تتحدث بنفسها ومستخلصاً النتائج التي تنطق بها.

حرصت في ترجمتي أن يصل الكتاب إلى يد القارئ بالصورة التي قدمها المؤلف ، لذلك جاءت تعليقاتي التي أضفتها - والتي استهدفت منها توضيح بعض الجوانب التي قد يكون القارئ العربي في حاجة إليها - في حواشي منفصلة في أسفل الصفحة وأشارت إليها بالعلامة (*) تمييزاً لها عن حواشي المؤلف وهي التي نقلتها في نهاية كل فصل مرتبط بها ، حتى يسهل الأمر على القارئ عند حاجته للرجوع إليها .

لما كان أي عمل لا يخلو من هفوات ، لأن الكمال صفة مقصورة على الرحمن وحده سبحانه وتعالى ، فقد قمت بتصحيح بعض الأخطاء في المصادر البريدية ، وناقشتها في تفسير الجوانب الخاصة بوضع سيناء الإداري خلال القرن الثالث الميلادي من

خلال النقوش التي اعتمد عليها ، وتلك التي أضفتها عليها وتم الكشف حديثاً عنها ، بالإضافة إلى الوثائق البردية .

أوردت النصوص اليونانية باللغة نفسها ، وقمت بكتابتها على الكمبيوتر بنفسى ، وأعتذر مسبقاً للقارئ الذي يعرف اللغة اليونانية القديمة لعدم وجود تشكيلات على بعض الحروف ، نظراً لخلو الجهاز منها ، وهو أمر ثانوى إلى أبعد الحدود ، وعلى الرغم من ذلك ، أرجو منه قبول الاعتذار .

كانت استفادتى كبيرة من دراسات الجيل الجديد من المتخصصين السعوديين فى النقوش النبطية والصفوية ، والذين يعدون مدرسة واعدة بكل تأكيد ، فى التعليقات التي أضفتها على الكتاب ومنهم الأستاذ الدكتور سليمان عبد الرحمن الذيب ، سواء فى رسالة الدكتوراة التي قدمها إلى جامعة دُرهام ببريطانيا أو فى أبحاثه ومؤلفاته التي تواصلت بعد ذلك .

ويرجع الفضل فى إخراج العمل إلى حيز التنفيذ إلى سعادة الأستاذ الدكتور محمد إبراهيم بكر أستاذ التاريخ القديم والعميد الأسبق لكلية الآداب جامعة الزقازيق ، ورئيس هيئة الآثار المصرية السابق ، الذى يعمل دائماً فى صمت ، لتشجيعه المتواصل مما كان حافزاً لى على إتمام هذا العمل ، إضافة إلى تفضله بالمراجعة الدقيقة للترجمة ، وترجمة النصوص الألمانية.

وأتقدم بالشكر إلى زميلتى جيل المؤرخات السعوديات المتميز فى جامعة الملك عبد العزيز بجدة ، لدفعى دفعاً على الانتهاء من العمل لرغبتهم الشديدة فى الاطلاع على الكتاب باللغة العربية ، على الرغم من انشغالى فى العمل الضخم المرتقب فى موسوعة جدة التاريخية فى المجلد الخاص بالوثائق . وعرفانى بالشكر والجميل إلى الزميلة العزيزة سعادة الأستاذة الدكتورة جيهان يسرى ، بقسم الإعلام جامعة القاهرة والمعارة حالياً بجامعة الملك عبد العزيز بجدة ، لما قدمته من مساعدة كبيرة فى الكتابة على الكمبيوتر ، ومعها ابنى مهندس الكمبيوتر شادى أحمد قریش الذى وقف وراء تقديم العمل بهذا الشكل.

وفى الختام أدين بفضل أرجو أن يعيننى الله على رده لأهله ، وأتوجه بالشكر إلى القائمين على المشروع الناجح للترجمة فى المجلس الأعلى للثقافة بقيادة سعادة الأستاذ الدكتور جابر عصفور أمين عام المجلس ، ونائبه المتميز سعادة الدكتور عماد الدين أبو غازى ، وسعادة الدكتورة شهرة أمين العالم التى تعد بلا جدال دينامو قسم الترجمة ، وإلى جميع أفراد الجهاز الفنى والعاملين فى طباعة الكتاب للجهد المشكور الذى بذلوه فى الطباعة نظراً إلى كثرة اللغات القديمة والحديثة التى يتضمنها .
وما توفيقى إلا بإذن من الله العلى القدير .

آمال محمد الروبى

القاهرة ذو الحجة ١٤٢٧

يناير ٢٠٠٧

مقدمة المؤلف

اختمرت في ذهني فكرة هذا الكتاب منذ بدأت العمل في موضوع الولاية العربية الرومانية منذ أربعة عشر عاماً مضت . وكنت أدرك تماماً توفر المادة المطلوبة سواء من خلال المصادر الأثرية أو النصوص الكلاسيكية ، التي تضع الباحث أمام التحدي ؛ لذلك أيقنت أن العمل سوف يستغرق وقتاً لأتمكن فيه من السيطرة على اللغات الضرورية التي يحتاجها البحث ، إلى جانب التعرف الجيد على الأرض التي سأقوم بالكتابة عنها . ومما أثار دهشتي وإعجابي اللامحدود أن البحث المبدئي الذي نشرته عن وضع الولاية العربية في مجلة الدراسات الرومانية عام ١٩٧١ كانت الاستجابة له واسعة بين عدد من شباب الباحثين حيث وضعتهم على طريق البحث والتنقيب الأثري في المملكة الأردنية الهاشمية. فبدأت مجموعة من المؤرخين في مجال التاريخ القديم من المهتمين بالإدارة الرومانية للولاية العربية تتقدم بثبات . وعقدت صداقات ، وتعلمت الكثير من فريق المثقفين في المنطقة . واستفاد هذا العمل من الأعمال المعاصرة ، وأمل أن يكون عوناً لهؤلاء الذين سوف يتابعون الكتابة في التاريخ العربي المرتبط بالتاريخ الروماني في السنوات القادمة.

انصب اهتمامي الأول على الوجود الروماني في مملكة الأنباط والولاية الرومانية التي تكونت من تلك المملكة بعد ذلك ، وختمت البحث بعهد قنسطنطين بعد تتبع أصول نشأة الولاية العربية . وبطبيعة الحال تتابعت قصة روما والعرب . ولم يكن قصور المادة السبب الذي دفعني بعيداً عن متابعة تناول الفترة المتأخرة في العصر القديم ، ولكن يرجع السبب في ذلك إلى إدراكي لأهمية المجلد الخاص بالموضوع الذي يقوم عرفان شهيد من جامعتي دمبرتون أوك وجورج تاون بكتابته الآن . ويتناول المجلد الأول

البيزنطيين والعرب في القرن الرابع الذي سيكون في متناول اليد قريباً ، وأود التعبير عن شكرى إلى الأستاذ شهيد لكرمه وإعطائى جزءاً كبيراً من عمله للاطلاع عليه قبل نشره . كما استفدت من مناقشاتى معه بالقدر نفسه الذى استفدت فيه مما كتبه .

كما أقدم شكرى بالقدر نفسه من الحرارة إلى العديد من المثقفين من الجيل الجديد من المتخصصين فى الدراسات العربية الذين ظلوا على اتصال دائم بى ، وتفضلوا بإطلاعى على نتائج مايقومون به من عمل . مثل رسالة الدكتوراه التى قدمها س. توماس باركر عن تحصينات الدفاعات العربية والتى من المفترض أنها الآن فى مرحلة الطباعة ، ولما كان توماس يقود الآن عمليات تنقيب هامة فى موقع معسكر الفرقة الرومانية فى الليجون فى الأردن ، فقد جعلنى على علم دائم بنتائج العمل فى كل مرحلة . أما د. ل. كيندى الذى ظهر مجلده الأثرى الرائع عن الحدود الشمالية من الأردن حديثاً، فكان كريماً فى إشراكى معه فى بحثه وإطلاعى على نشاطه (الذى يتضمن الآن إعداد أرشيف قيم للصور) . وأمدنى موريس سارتر مخلصاً برسالته للدكتوراه عن بصرى ، وأبحاثه الرائدة فى نوعيتها عن العربية الرومانية ، وأشكره على حسن ضيافته لى فى منزله . وقام دافيد جراف من جامعة ميتشيجان بدراسات مميزة عن الولاية العربية الرومانية ، وهو يتمنى الانخراط قريباً فى مشروع التنقيب فى الحميمة . فقد أشركنى معه فى النتائج الهامة التى توصل إليها فى المسح الذى قام به فى الأردن. وهنرى ماك أدم المتواجد الآن فى الجامعة الأمريكية فى بيروت لكرمه معى وإمدادى برسالة الدكتوراه القيمة عن الولاية العربية الرومانية فور انتهائه منها عام ١٩٧٩ . كما أثنى فى انتظار كتابه عن نظام القرية والقبيلة فى الولاية العربية الرومانية ، وهو المجال الذى يحتاج إلى مزيد من الدراسة المكثفة . ويقوم الآن و.س. كيليك من المدرسة البريطانية فى عمان بالتنقيب فى معسكر أنرح، وأتقدم له بالشكر لإرساله نص تقريره الأول عن الحفائر.

وأدين بالشكر لزملاء آخرين قدموا لى المساعدة بطرق مختلفة : د.ر. هاريس على استضافته الرائعة لى خلال زيارتى الأولى للأردن منذ سنوات مضت ، ومازلت

أرى أهمية المواقع الضخمة في هذا البلد بالقدر نفسه من الحماس الذي اشتركنا فيه سوياً ، وميكل سبيل من هونولولو ، الذي كان على اتصال دائم بى وأمدنى بمسودات عن عمله فى كل من العربية وموضوعات أخرى ، نجحت فى تحقيق الفائدة منها ، وجون إيدى من جامعة ميتشيغان الذى قدم الكثير فى الوقت الحالى لتشجيع دراسات الحدود فى الشرق الأدنى ، وأود التعبير له عن العرفان بالجميل ليس فقط لاهتمامه الودود بعملى، ولكن أيضاً للتشجيع الذى أبداه للطلبة للاهتمام بهذه المنطقة، وكان من بينهم ستيفن سيدبوٲهام، الذى أرسل لى منذ فترة وجيزة أطروحته للدكتوراه عن البحر الأحمر ؛ لذلك فهو يستحق منى الشكر .

إننى على ثقة بأن الصلة الوثيقة والود فى تبادل البحث والأفكار بين مجتمع المثقفين المهتمين بالعربية الرومانية والذى كان باعثاً على الإلهام سيؤدى إلى مزيد من العمل الجاد والمثمر . لقد تقدم العمل تقدماً مذهلاً منذ انتقالى إلى معهد الدراسات المتقدمة فى برنستون ، والذى لم أجد فيه فقط تسهيلات البحث الخيالية ولكنى وجدت أيضاً فوائد الاتصال بالقاعدة العريضة من المعلومات وبالمثقفين المحفزين عند إعداد النسخة الخطية للطباعة ، كان لدى خدمات السكرتيرة المميزة ن. ا. س. ليفين ، التى كانت معرفتها للغات الكلاسيكية والتاريخ القديم لاتقارن إلا بمهارتها الفائقة فى الكتابة على الآلة الكاتبة والكمبيوتر . وقام كل من ديفيد باكارد ، وماريلن ماك إليستر ، وسارة جورج ونانسى مور بإتاحة الفرصة لطباعة الكتاب طبقاً لنظام إبيكوس فى المعهد.

إننى أدين ببالغ الشكر لديفيد جراف ، وكريستوفر جونز وهنرى ماك آدم الذين تفضلوا بقراءة الكتاب بعد اكتمال نسخته الخطية ، وإبداء التعليقات والتصويبات والإضافات القيمة عليه . وبالع شكري لباولو كوستا لتكرمه بإمدادى بالصور الفوتوجرافية لنشرها ، وأليسون فرانتز ، ومحمد چول وديفيد جراف وديفيد كيندى ووليم متكالف وروبرت رينهولد وجورج رينهارت وجيمس سوير و.ر. بوسكارينو الذى قام برسم الخرائط وتخطيط المدن .

أما بخصوص كتابة الحروف العربية فقد قمت بتحويلها إلى الحروف اللاتينية لسبب وهو أن تتاح الفرصة لمن يعرف العربية في القيام بتحويلها إلى نصها الأصلي . ولابد من أن أعترف أنني لم أفعل ذلك في حالة الأسماء المعروفة. وكل مايمكنني القيام به هو استعارة ملاحظة لورنس T.E.Lawrence المشهورة بالسمعة السيئة عن حق المؤلف الذي يتمسك على الدوام بالأسماء التي ظهرت في الأعمدة السبعة للحكمة . وأخيراً ، فإنني أمل في أن تستخدم كلمة "مستشرق" المثيرة من حين لآخر بدون أن تشير إلى اتهام المثقفين المتخصصين في تاريخ العرب قبل الإسلام، وإنني على ثقة من أن الاتهام الذي يُلقى على الكلمة لاعتبارات سياسية في الدوائر الإسلامية ليس له علاقة بدراسات عرب ما قبل الإسلام .

ولم يكن في الإمكان أن يكتمل هذا الكتاب لولا حسن نية وتعاون الأصدقاء في عدة دول في الشرق الأدنى، وأنتهز الفرصة لأتقدم بالشكر إلى عدنان بونوني في دمشق وعدنان حدادي في عمان للتشجيع الخاص الذي قدماه لي . وأتمنى أن يشعرنا ببعض الرضى عن هذه المحاولة التي تغطي حقبة هامة من تاريخ العرب الماضي قبل الإسلام . كما أنني أمل في الوقت نفسه أن يتفهم زملائي وأصدقائي في التاريخ الروماني السبب في اعتقادي بأهمية هذه المنطقة التي أهملت في الإمبراطورية الرومانية أن تأخذ منى هذا الوقت الطويل .

ج . و . بورسوك

معهد الدراسات المتقدمة

برنستون نوفمبر ١٩٨٢

الفصل الأول

الإقليم The Region

اصطلاح العربية Arabia اصطلاح مبهم غير واضح يعنى فى هيئته الظاهرية " بلاد العرب"، وحيث إن السكان العرب بما فيهم البدو قد انتشروا فى كثير من مناطق الشرق الأدنى، فإن تحديد موطنهم الأصيل أصبح صعباً تبعاً لذلك. وعُرفَ القدماء العرب بأنهم هم الذين يتواجدون فى المنطقة الممتدة من شمال بلاد ما بين النهرين إلى الشواطئ الجنوبية لشبه الجزيرة العربية التى تقع بين البحر الأحمر والخليج الفارسى، وكان بعضهم بدواً يعيشون فى خيام، بينما استقر آخرون وتمتعوا بحياة مستقرة مزدهرة بسبب ما حققوه من خلال تجارتهم الناجحة. ويدخل فى إطار هذا التحديد المنطقة الممتدة بين جانبي الصحراء السورية والمناطق الزراعية لشرق الأردن. وهى تضم جبال الحجاز والممرات الداخلية فى شبه الجزيرة العربية. وعلى الرغم من أن قلب أمة العرب هى الدولة المعروفة الآن باسم المملكة العربية السعودية، فإن الرومان أطلقوا اسم العربية على إحدى ولايات إمبراطوريتهم التى تقع جنوب وشرق فلسطين، فى ذلك الجانب من عالم البحر المتوسط بين سوريا ومصر. وهى تضم صحراء النقب Negev الحالية، وجنوب سوريا، وجميع أنحاء الأردن وشمال غرب المملكة العربية السعودية.

عندما قام الإمبراطور تراجان Trajan بإعلان تكوين الولاية العربية بإلحاقها بالإمبراطورية فى فترة مبكرة من القرن الثانى الميلادى أصبح أقل من نصف حدود الإمبراطورية يطل على الصحراء، وكانت روما قوة بحر أوسطية على الرغم من أن

الجزء الأكبر من الحد الجنوبي والشرقي لعالم البحر المتوسط محاط بالصحراء . وهي تلك الظاهرة الجيولوجية الشاسعة المتصلة التي تضم صحارى Sahara سيناء والنقب والعربية السعودية وصحراء سوريا الكبرى . والمعروف أنه بعد الاستيلاء على مصر التي تقع على الساحل الشرقي للشمال الإفريقي على يد أغسطس ، ثم على موريتانيا فى الجانب الغربى فى عصر كلوديوس Claudius ، أصبح الساحل الممتد من أعمدة هرقل إلى حافة صحراء سيناء يُكون جزءاً من الإمبراطورية الرومانية . أما الجانب الشرقى من شاطئ البحر المتوسط فقد سبق أن قام بومبى Pompey بإلحاق سوريا الكبرى (بما فى ذلك لبنان الحالى وأنطيوخ وما يتبعها) بالإمبراطورية . وعلى ذلك فعندما قام أغسطس بإضافة مملكة يهوذا (فلسطين) السابقة إلى دائرة نفوذه كولاية يحكمها حاكم رومانى من طبقة الفرسان Procurator equestrian (*) ، لم يعد متبقياً خارج فلك الولايات الإمبراطورية إلا الأقاليم الواقعة على طول حافة الصحراء من المساحة الممتدة فقط عبر سيناء من مصر وتلك التى تطوق صحراء النقب مع كل منطقة شرق الأردن من حوران السورية حتى خليج العقبة ، تلك كانت المنطقة الحيوية التى قام تراجان بإلحاقها بالإمبراطورية الرومانية باسم الولاية العربية province of Arabia عام ١٠٦ م . وقام الرومان بإطلاق اسم العربية على تلك الولاية تمييزاً لها عن أرض التوابل والبخور والطيوب فى جنوب شبه الجزيرة العربية ، والتى عرفت باسم مملكة سبأ ، وللرومان باسم العربية السعيدة Arabia Felix . إن أهمية الولاية العربية الرومانية بالنسبة للهيمنة الإمبراطورية فى منطقة البحر المتوسط أمر لا ينبغى التقليل منه ، فهذه المنطقة التى تعد فى الغالب موحشة كانت تتحكم فى منافذ البحر المتوسط من خلال مرافئ مثل موانئ غزة ورينوكولورا Rhinocolura (العريش) ، وكذلك من خليج العقبة إلى عمق شبه الجزيرة العربية . كما أنها تحيط بالجانب الجنوبي من سوريا وفلسطين وتتحكم فى الطريق من دمشق إلى العقبة .

(*) طبقة مالية إدارية يحتل أفرادها المناصب التالية للمناصب العليا (المترجمة)

إضافة إلى كونها حافة رئيسية للتجارة التي تعبر وادي الأردن بين المراكز المدنية في فلسطين وشرق الأردن والتي تعد بدورها بمثابة حلقات اتصال مع المجتمع البدوي الذي يقع خلفها ، وكانت الأهمية الاستراتيجية للمنطقة عظيمة في حين أن الحياة فيها كانت صعبة . وباستثناء مراكز مدنية بعينها في شمال شرق الأردن ، والتي تؤدي إلى وادي الأردن وإلى المدن التي تقع في غربه، فإن أغلب أنحاء الولاية العربية لم تكن مأهولة بالنسبة للرومان .

إن ولاية لها مثل ذلك الوضع الخاص ، بوقوعها متداخلة مع كثير من دول الشرق الأدنى التي لم تكن فيها الأوضاع عادة مستقرة ، جعلت مهمة استكشاف الآثار القديمة عملاً محفوفاً بالتحدي والمخاطر، ونتج عن ما قام به كثير من المكتشفين المغامرين في القرنين التاسع عشر والعشرين أن وضع الأساس الراسخ لتاريخ تدخل الرومان في هذه المنطقة وإدارتها كولاية ، هذا على الرغم من أن المؤرخين الرومان لم يظهروا سوى اهتمام طفيف بهذه المنطقة الهامة .

عندما قام وود Wood بنشر تقريره عن زيارته إلى تدمر Palmyra وهي تلك الزيارة التي قام بها مع دوكنز Dawkins عام ١٧٥١ ، أشار في بحثه إلى إهمال المواقع الأثرية الكبرى في سوريا الكبرى في كتابات مؤرخي الفترة حيث قال : "إن الأمر الجدير بالاعتبار أن آثار كل من بعلبك Baalbek وتدمر ، وهي التي يمكن أن تعد من بين أكثر الآثار القديمة التي لا تزال رائعة حتى الآن قد أهملت تماماً في المصادر التاريخية"^(٢) ، وكان من النتائج المباشرة لما قام به كل من دوكنز، وود في سوريا أن شجعا القيام بإجراء أبحاث مثمرة عن الحضارة التدمرية والتي قادت إلى فك رموز اللغة التدمرية ، وعلى الرغم من ذلك فلم يفتن أحد في القرن الثامن عشر إلى أنه ما زال هناك وجود لمزيد من الآثار الرائعة لبقايا المجد القديم تقع جنوباً ، حيث لم يكن أي أوروبي قد وطأ بقدمه البتراء بعد .

تلك هي المدينة المأهولة بها "التي يبلغ عمرها نصف الزمان"^(٣) ، فهي بلا منازع المكان العتيق الذي يُعد أكثر الأماكن إثارة في ولاية العربية الرومانية ، وهي بالتأكيد

أكثر المناطق الجديرة بالزيارة في منطقة الشرق الأدنى القديم ، وعند قيام المكتشف السويسرى لودفيج بوركهارت Johann Ludwig Burckhard باختراجه السريع للبتراء عام ١٨١٢ ، بدأ مرحلة جديدة ليس فقط لاستكشاف عالم الغرب (الأوروبى) لمنطقة الشام ، ولكن أيضاً لفهم الغرب لتاريخ المنطقة^(٤)، وأصبح من الواضح وجود كثير من الآثار التى تنتمى إلى العصر الرومانى والعصر السابق عليه فى نطاق الولاية . وقدم الرحالة الأكثر ثقافة تقارير مفصلة وضعت أساساً راسخاً لعملية إعادة البناء التاريخى لها . وقام المكتشف الفرنسى ليون دى لابورد Léon de Laborde بإجراء دراسة مستفيضة عن البتراء فى تاريخ مبكر يرجع إلى عام ١٨٢٨^(٥)، وفى منتصف القرن (التاسع عشر) أكمل فيتزشتاين J. C. Wetzstein الدراسات التى قام بها لابورد فى الجنوب ، ثم قام فى الوقت نفسه بإجراء دراسة مساوية فى دقتها عن المناطق التى تقع أكثر شمالاً فى الولاية العربية الرومانية^(٦)، وحصل العالم اللغوى وادنجتون W.H Waddington على مجموعة من النقوش السورية ، بما فيها القطاعات الشمالية الأكثر بعداً من الولاية العربية^(٧)، وأعاد الرحالة البريطانى ألفريد شارلس بوتى C.Doughty الذى كان لا يكل^(٨) كشف المنطقة الجنوبية بالتفصيل ، وفى الوقت نفسه بدأت البتراء فى جذب آخرين من غير المفامرين والدارسين إليها ، فقام إدوار لير Edward Lear فى عام ١٨٥٨ بعمل رسم للمدينة العجيبة^(٩)، بينما استطاع فرانسيس فيرث Francis Firth أن يمدنا بأولى الصور التى رآها المرء لأول مرة عن الآثار^(١٠) ، وقام المؤرخ الكلاسيكى دوماسزفيسكى Domaszewski والمستشرق برونو Brunnow بسلسلة كشوفهما فى شرق الأردن، والتى قاما بنشرها فى ثلاثة مجلدات ضخمة بعنوان "الولاية العربية"^(١١) " Die Provincia Arabia ، وهكذا بلغ الموضوع الآن سن الرشد .

إن معرفة ظروف المنطقة الطبيعية أمر ضرورى لفهم كيفية اتصال الرومان بعرب الولاية . لكن المصادر القديمة لم تقدم تاريخاً مروحياً للمتخصصين الغربيين يُعتمد عليه كبديل للقيام بعملية الاستكشاف والدراسة. فلم يرد ذكر للعرب لدى المؤرخ بوليبيوس

Polybius(*)، والوضع نفسه بالنسبة (للمؤرخ) يوسيفوس Josephus(*) لذلك كان من الضروري بناء تاريخ المنطقة من خلال الإشارات المتناثرة في مصادر الكتاب الكلاسيكيين ، إضافة إلى ما يمكن جمعه من الآثار والنقوش الباقية، وفهم العلاقة بينها وبين المكان الذي وجدت فيه ، من أجل ذلك عاد عدد متزايد من المتخصصين في القرن العشرين للبحث عن مصادر جديدة ، ومن أجل زيادة التعرف على المكان . واستطاع مستشرقون فرنسيون مثل ديسو Dussaud، وجاسن Jaussen، وسافينال Savignac، ودونان Dunand^(١٢) القيام بإضافة كم هائل من المعلومات إلى معرفتنا عن المناطق المتطرفة والتي لم يسبق استكشافها . إن ما قام به هؤلاء ومعهم كل من بروناو ودوماسزفيسكى كان بمثابة قوة دفع مباشرة لهؤلاء الذين قاموا باستئناف الكشوف التاريخية لمنطقة شرق الأردن في السنين المعاصرة.

لم يتوافر لأية ولاية في الإمبراطورية الرومانية على الأرجح ذلك التنوع في الشكل الجغرافي ومظاهر المناخ الذي توافر في الولاية العربية ، ويرجع السبب في هذا الوضع الفريد لموقع الولاية في الركن الجنوبي الشرقي من البحر المتوسط ، حيث تواجه الولاية من جانبها الغربي البحر، وتتقاطع مع صحراء سيناء المقفرة - كما عرف في التاريخ الحديث ذلك بوضوح - التي تقوم بمهمة الربط بين كل من مصر وشمال أفريقيا من جهة، وبين الأراضي التي تقع على جانبي وادي الأردن من جهة أخرى ، وهي المنطقة التي جرى العرف على تسميتها بفلسطين وشرق الأردن . ويدخل أيضاً في إطار الولاية العربية الرومانية الشريط الساحلي بما في ذلك غزة باعتباره ميناء الولاية

(*) بوليبيوس Polybius مؤرخ يوناني ٢٠٠-١٢٠ ق.م. كتب "التاريخ الروماني" باللغة اليونانية عن نمو واتساع مدينة روما وتحولها إلى إمبراطورية مترامية الأطراف منذ تأسيس النظام الجمهوري فيها عام ٥١٠ ق.م. حتى عصره. عن أفضل الدراسات عنه راجع: (f.) A. Historical Compendium - Wallbank (f.) Oxford 1957-79 - 3 vols. - ntry on Polybius

(*) يوسيفوس Josephus : مؤرخ يهودي عاش في روما بعد أن قام الرومان بهدم معبد اليهود في فلسطين عام ٦٩ م. كتب عن تاريخ اليهود وحروبهم باللغة اليونانية .

الرئيسى ، كما تشمل أيضاً صحراء النقب فى الداخل مكونة الامتداد الطبيعى لسيناء والصحراء ، وعلى الرغم من أن كلاً من البتراء وعدداً آخر من مدن الإقليم الرئيسية تقع عبر نهر الأردن على الهضبة الواقعة إلى الشرق من البحر الميت ، فقد كان لها منفذ مباشر على كل من البحر المتوسط ومصر .

وتنفرد صحراء النقب بجفافها وقسوتها ، ولكن أمكن باستخدام قدر من تكنولوجيا الرى التى كانت معروفة للقدماء تحويل أجزاء منها إلى مناطق خصبة وصالحة للإقامة والعيش^(١٢). إضافة إلى إنشاء محطات للطرق على الساحل ، وكمثال على ذلك محطات طريق الحج إلى دير سانت كاترين St.Catherine فى سيناء^(١٤). وتدل مناطق الاستقرار فى الأماكن القديمة فى نيسانا Nessana، وشيفتا Shivta، وخالصة Khalasa، وعقدات Avadat ومامبسيس Mampsis على أن صحراء النقب كان يقيم فيها فى العصر القديم عدد من السكان أكبر مما كان يُظن .

تتمثل الظاهرة الجغرافية الواضحة فى الشام فى ذلك الانخفاض الطويل لوادى الأردن الذى يتجه من الشمال إلى الجنوب فى خط موازٍ لشاطئ البحر المتوسط، ويعبر هذا الانخفاض المرتفعات اللبنانية ومنخفضاتها التى تواجه الواحدة فيها الأخرى وهو المنخفض الذى يربط البحر عند الجليل Galilee والبحر الميت ، ويقع وادى الأردن تحت مستوى البحر وكذلك البحر الميت نفسه، ويكاد الشكل العام يمثل منظرًا لأحد التكوينات الطبيعية لأعماق البحار فى العصور السحيقة لما قبل التاريخ. ثم يواصل الانخفاض جنوباً فى اتجاه خليج العقبة مكوناً شكل حوض نهر عريض تتصاعد منه الأيخنة يعرف باسم " وادى عربة " Wadi 'Araba. ويسبب الحرارة فيه كانت حركة المرور شمالاً من وادى عربة نادراً ماتصعد الوادى نفسه ، ولكن بدلاً من ذلك تتجه نحو أحد جوانبه ، فأما من الشرق فإنه كان من الضرورى العبور حتى يمكن مواصلة التقدم عبر النقب إلى الساحل، أو مواصلة السير شمالاً فى اتجاه دمشق ، وكانت القاعدة المعمول بها لفترة طويلة فى العصور القديمة عبور وادى عربة من غرب البتراء التى كانت تُعد المحطة الرئيسية قبل الاتجاه إلى غزة .

تنقسم منطقة شرق الأردن التي تقع إلى الشرق من البحر الميت إلى قسمين كبيرين ، والقسم الشمالي هو الأكبر مساحة فيها ، ففي الجانب الشرقي من وادي الأردن ترتفع هضبة الأردن بارتفاع يتراوح بين ٢٥٠٠ إلى ٥٠٠٠ قدم فوق سطح البحر ، وتقطع الهضبة سلسلة من الأودية التي تتجه من الشرق إلى الغرب ، مكونة بذلك نظام تصريف للمياه داخل الوادي. وفي أقصى الشمال يقع وادي اليرموك Wadi Yarmuk الذي يفصل سوريا عن جيرانها في الجنوب، ويأتي في أقصى الجنوب قطع مستعرض هو وادي زرقا Wadi Zerqa في شمال عمان، وتمتد الهضبة جنوب الزرقا عابرة منطقة مؤاب Moab، التي ذكرت في التوراة، وهي نفسها يقطعها منخفض وادي مُجيب Wadi Mujib العميق ، وينتهي في أقصى جنوب منطقة مؤاب بوادي الحسا Wadi Hasa الذي يكون الحد الشمالي لإيدوم Edom التوراتية. أما المنخفض القطعي التالي الذي يقع في الجنوب فهو ليس إلا نهاية الهضبة نفسها ، التي تهبط بالتدريج أسفل مدينة معان Ma'an الحديثة لتنتهي إلى صحراء منبسطة تتكون من تربة طينية صلبة ينبثق منها أحجار رملية مُسننة ، أما هضبة الأردن برمتها بما فيها من أودية مستعرضة مثل أودية اليرموك ، والزرقا، ومجيب ، والحسا فهي تكون الجزء الأكبر والشمالي الذي يشكل المنظر العام .

تتكون الصخرة الرئيسية من الحجر الجيري ، مما يُكوّن تبايناً ملحوظاً مع الحقول التي تكونت تربتها من بقايا الحمم البركانية التي تقع مباشرة شمالى الجزء الجنوبي من سوريا ، ومن الجدير بالذكر هنا أن نوضح وجود إقليم في شمال وشرق اليرموك تُكوّن نتيجة نشاط لبركان قديم ترك آثاره في كل مكان ، وتتكون الصخرة الرئيسية هنا من البازلت ، وجبل الدروز وهو أهم مرتفع في المنطقة عبارة عن جبل بركاني ، ويقع في الجانب الشمالي الغربي من جبل الدروز إقليم الليجا Leja الذي اشتهر عبر العصور التاريخية بوجود قطاع الطرق والإرهابيين فيه . وكلمة " ليجا" تعنى "المخبأ" أو "الملجأ" ، وتتكون هضبة الليجا من الحمم البركانية .

كان هناك ثمة تعايش تقليدي طوال العصور القديمة والحديثة بين سكان هضبة الأردن والمقيمين في الحقول البركانية التي تقع في الشمال ، ويرجع السبب الرئيسي

فى استمرار هذا التبادل إلى الطريق الذى يتجه نحو الجنوب الشرقى من الحقول البركانية إلى داخل المنخفض الكبير فى الصحراء والمعروف باسم وادى سرحان . ويمثل هذا المنخفض الطويل، بما يقع فيه من واحات كبيرة فى طرفه الشمالى والجنوبى، الطريق الذى كان يُفضل استخدامه لفترة طويلة بين المنطقة المؤدية إلى داخل المملكة العربية السعودية وجنوب سوريا . ولما كان طريق وادى سرحان يتجه إلى جنوب سوريا بالقرب من نقطة التقاء خطوط الاتصال مع الأقسام الحضرية لهضبة الأردن فإن المنطقة الشمالية أصبحت مركزاً مهماً للمواصلات بين كل من الساحل الجنوبى والمناطق الداخلية فى الجنوب ، بالإضافة إلى طريق وادى اليرموك الذى يهينى وسيلة الوصول إلى الجانب الآخر من وادى الأردن .

كانت الضفة الغربية من هضبة الأردن ، التى تطل على وادى الأردن والبحر الميت عادةً هى أكثر المناطق التى يُفضل الاستقرار فيها حيث يتوفر لها قدر كافٍ من الأمطار لزراعة المحاصيل الزراعية ، أما مدن المنطقة التى تقع بالقرب من الطريق الرئيسى الكبير الذى يربط بين خليج العقبة ودمشق فكانت تتيح لها فرصة معقولة للنمو التجارى ولهذا ليس من قبيل المصادفة أن أكبر ثلاث مدن من الولاية العربية الرومانية وهى جيراسا Gerasa، وفيلادلفيا (*Philadelphia)، والبتراء Petra كانت كلها تقع فى القسم الغربى من الهضبة^(١٥). أما المدينة الكبيرة التى يمكن أن تقارن بالمدن السابقة ولكنها تقع خارج هذه المنطقة فهى مدينة بصرى Bostra، التى كانت تتحكم فى الطرق المتقاطعة فى الشمال، حيث توجد الحقول الحممية ، وهضبة الأردن وانحناء وادى سرحان ، وتقابل الآن الصخرة التى تقع فى الجزء الجنوبى من الهضبة ، فى منطقة البتراء ومعان ، وقد تحولت طبيعتها من الحجر الجيرى إلى

(*) فيلادلفيا Philadelphia : حملت إحدى قرى الفيوم فى مصر الاسم نفسه ، نسبة إلى ثانى الملوك البطالمة. وكثيراً ما وقعت منطقة سوريا الخالية فى يد بطالمة مصر فى صراعهم المسلح ضد سوريا أثناء الحكم السليوى ، وشارك هذا العامل مع عوامل أخرى فى إضعاف البيتين المقدونيين أمام قوة الجمهورية الرومانية التى كانت تنمو فى الجانب الغربى من البحر المتوسط وانتهت بالقضاء عليهما . (الترجمة)

مزيج من الجرانيت والحجر الرملى . وتغير تبعاً لذلك منظر الأرض . وبدا هذا النسيج الجديد من الألوان المشرقة للصخرة عند البتراء التى ربما كانت من أهم أسباب شهرة المدينة .

إن الجزء الجنوبى من الهضبة هو أكثر مناطقها ارتفاعاً حيث يبلغ ارتفاعه أكثر من ٥٠٠٠ قدم ، ولكنه ينحدر بعد ذلك بشدة داخل سهل الحسمى الذى يقع أسفله . وتسمى قمته باسم الشارة Shara^(١٦) . ويبدو أنها أعطت هذا الاسم للمعبود "دوشرى Du Shara" وهو أكثر المعبودات المحلية انتشاراً فى العصور القديمة (ودو الشارات Dou Saraes) يعنى رب الشارة Shara . ويعد منظر الانحدار من الشارة إلى الحسمى من أبرز المناظر الجغرافية المميزة فى الشرق الأدنى . إن مشاهدته من المنطقة المرتفعة عند محطة درب النقب - عشتار ، يظهر منها منظر الحسمى الطبيعى كما لو أنه ينتمى إلى كوكب آخر . فهناك الأرض المكشوفة والقاحلة ، ومسطحات الطين الجاف والرمال المنبسطة على طول المسافة والمنقطة برءوس الصخور الرملية ، وبشكلها الذى لا يغرى بزيارتها، إلا أنه كان ينبغى اجتيازها للتقدم إلى خليج العقبة وإلى الطريق البحرى المتجه إلى المحيط الهندى، وكان يُفضل فى العصور القديمة كما هو الحال فى الحاضر استخدام الطريق عبر الحسمى من وإلى العقبة للمرور إلى منخفض وادى عربة ، فعلى الرغم من أنه كان ملائماً ، فإن حرارته كانت غير محتملة ، ولكن عند غروب الشمس من على الرمال ومسطحات الطين فى حسمى ، تهب الرياح الباردة المعروفة فى الصحراء ، وتمنح الفرصة للمسافر ليتمكن من قضاء عدة ساعات من النوم المريح .

ينبغى أن نضع فى اعتبارنا دائماً الروابط الجغرافية بين شبه الجزيرة العربية الممتدة من العقبة إلى الجنوب الشرقى وإلى الأقاليم التى يستقر فيها السكان فى شرق الأردن وجنوب سوريا ، ويقدم وادى سرحان صورة عن التكامل بين الأقاليم . وبالمثل هناك روابط قوية بين حسمى والساحل الداخلى لشبه الجزيرة العربية ، خلف الجبال التى تواجه البحر مباشرة . أما بالنسبة للأفراد الذين لا يستخدمون السفن فى

العقبة فكان يمكنهم الانحراف قليلاً جنوبى شرق الأردن عند قدومهم عبر الحُسمى من الشمال ، حتى يهبطوا إلى داخل الحجاز (فى الركن الشمالى الغربى من المملكة العربية السعودية) على الطريق الذى يعرفه الحجاج المسلمون باسم طريق الحج، وكانت الحجاز تعد جزءاً من مجموعة مُركبة من الأقاليم التى تتضمن سيناء و النقب وشرق الأردن، وهى التى كونت ما سُمى بولاية العربية الرومانية .إن ما قام به القديما من ربط بين هذا الجزء من شبه الجزيرة العربية والأراضى الواقعة شمالاً وغرباً قد أصبح واضحاً الآن خلال فترة الخمسين سنة الأخيرة أو ما يقرب من ذلك ، وهو الأمر الذى لاشك فيه كما سنرى الآن .

كان لهذا الإقليم من شبه الجزيرة العربية أهميته القصوى فى تاريخ العرب منذ البداية . ويعرف الجميع أن أصول محمد (صلى الله عليه وسلم) ترجع إلى هذه المنطقة(*) ، كما نعرف بدرجة أقل أن العرب الذين تحركوا شمالاً إلى البتراء وكونوا مملكة هناك - ما زالت آثارها تشهد على عظمتها - ربما كانت أصولهم ترجع إلى الحجاز^(١٧). إن معرفة حركة البدو والضرورة التى تفرضها ظروف الأرض على حركتهم يعد أمراً جوهرياً لفهم تاريخ الإقليم^(١٨). وإذا تجاهلت أى قوة خارجية لديها الرغبة فى التدخل فى المنطقة هذه الحقائق تُعرض نفسها للخطر. أما الرومان فكانوا عمالين كعادتهم دائماً ، وكما سوف نلاحظ ، فقد أحسنوا تقدير أثر الضغوط الجغرافية على سكان الإقليم الذى خططوا للسيطرة عليه . وعلى الرغم من توفر ظروف الاستقرار لسكان الهضبة الغربية لشرق الأردن Transjordan، وكذلك بالنسبة

(*) يرجع ذلك إلى أن قصى (زيد بن كلاب) الجد الأكبر للرسول صلى الله عليه وسلم كان قد أقصى عن عشيرته كنانة التى كانت تقيم فى مكة عندما توفى والده ، وتزوجت أمه رجلاً من قضاة ينتمى إلى قبيلة عذرة فحملته معها على ديار زوجها بأطراف الشام . لما شب قصى وعرف أصله عاد إلى مكة وتزوج من ابنة حليل بن حبشية وكان على رأس مكة ، وعندما مات حليل قامت حرب بين خزاعة وقريش أدت إلى تقلب قصى على أمر مكة والبيت حوالى منتصف القرن الخامس الميلادى . راجع :ابن سعد، الطبقات الكبرى، تحقيق محمد عطا ، بيروت ١٤١٠/١٩٩٠، ص ٥٥ . (المترجمة)

لشمال النقب عن طريق الرى ، فإنه لا يزال هناك أماكن شاسعة تُركت مفتوحة أمام البدو الرُحّل - كما هو معروف عنهم فى العصور القديمة وحتى العصر الحديث - وهم لا يزالون يتميزون بالعيش فى الخيام أثناء حركتهم من مكان إلى مكان آخر . وكان هذا هو النموذج المألوف لهجرة الأفراد أو النزوح من مكان إلى آخر ، وتكونت حركة هجرتهم أثناء الدورة الموسمية من وحدات صغيرة ملتحمة متلاصقة ، أو من قبائل على شكل قافلة كانت تسعى إلى منطقة منخفضة الحرارة فى الطقس الحار ، ومنطقة دافئة عند برودة الجو ، والمعروف أن البدو هم أصلاً مجموعة من الغجر ، أو هم مجرد جواله مرتحلون. لقد كانت حركتهم منتظمة ومنطقية^(١٩). وأثناء حركتهم كانوا يبحثون عن المراعى لإطعام الأغنام والماعز التى تتحرك معهم . ويترتب بالتالى على ذلك أن المناطق التى تركوها لن تكون على حالتها نفسها عند عودتهم إليها، وهذه الخطوات فى الحركة لم يتم اتباعها تماماً على الصحراء السورية، وارتبط مع هجرة البدو الموسمية بين حين وآخر حركتهم داخل مناطق جديدة تماماً، كانوا ينتظرون الحصول فيها على مراعى ومصادر أفضل للمياه . لقد كانت القبائل عديدة ، وحياة الصحراء قاسية وخطيرة ، لذلك كان من الطبيعى حدوث تغيير فى إيقاع حركة هجرة القبيلة من مكان إلى آخر . إن تاريخ العرب قبل الإسلام عبارة عن قصة طويلة لتحرك القبائل . إن عدداً غفيراً من العرب ومن بينهم أولئك الذين حكموا فى البتراء خرجوا من شبه الجزيرة العربية ، سواء نتيجة لضغط القبائل المعتدية عليهم أو ربما نتيجة لبحثهم الدائم عن حياة أفضل فى مكان آخر .

لذلك تكون الفرصة متاحة دائماً لنشوب الصراع بين المجتمعات المستقرة فى المناطق الزراعية وبين بدو الصحراء ، ويلاحظ مرونة مجتمع الشرق الأدنى بصفة عامة فى المواءمة بين إيقاع حركة البدو وطموحات الجماعات المستقرة فى تأمين الصحراء . إن قطاع الطرق فى منطقة الليجا يمكن أن يكونوا أكثر خطورة من البدو الذين يفدون إلى منطقة شرق الأردن أثناء ارتفاع درجة الحرارة ، وينبغى علينا أن نضع فى اعتبارنا دائماً أنه عندما تقوم قبيلة بشن حرب على قبيلة أخرى ، أو عندما تقوم أمة

مستقرة بإرسال جيش ضد منطقة أخرى ، فليس هناك دليل على أن البدو كانوا يقومون بصفة منتظمة بانتهاز الفرصة وإثارة المشاكل أو مهاجمة المجتمعات المستقرة، أو أن المجتمعات المستقرة قامت أبداً بالثأر من البدو^(٢٠). وليس هناك داع للظن بأن ميثاق شرف البدو كان يختلف في العصور القديمة عن ذلك المعروف الآن . إن البدو ظاهرة طبيعية في الصحراء مثل الواحات وزهورها ، ولم يكن البدو يمثلون مشكلة كبيرة بالنسبة لحكام المناطق التي يقومون بعيورها إلا عند قيامهم بالاستقرار أو تجمعهم في اتحاد فيدرالي بزعامة قادة سياسيين .

على الرغم من أن شكل الولاية العربية الرومانية غير متجانس على الخريطة ، فإن جغرافية الإقليم تجعل منه وحدة طبيعية متجانسة، ونتج هذا التماسك أساساً من انحراف الصحراء عبر سيناء وخلال النقب وصولاً إلى داخل سوريا من ناحية ، وعن طريق حلقة اتصال الشمال بالجنوب فيما بين سوريا وخليج العقبة من جهة أخرى. وهي المنطقة التي تظهر بوضوح كحلقة تربط الغرب بالشرق والشمال بالجنوب . وعلى الرغم من اعتبارها موطناً للبدو ، فإنها كانت لها أهميتها الحيوية في النمو الاقتصادي من خلال النشاط التجاري ولتوفير الحاجات الضرورية لحياة مدن الهضبة . ولا شك في أن شعباً قوياً مُصمماً كان يمكنه السيطرة على هذا الركن من البحر المتوسط . حقيقةً لم يكن الرومان هم أول من قاموا بذلك ، فقد ! تتولوا على ماكانوا يطلقون عليه اسم العربية من شعب آخر سبق أن قام بتطوير الإقليم بمهارة مذهلة ، وهؤلاء كانوا ينحدرون من نسل العرب البدو الذين أسسوا البتراء واتخذوها عاصمة لهم وهم الذين عرفوا في العالم باسم الأنباط(*) Nabataeans

(*) راجع : أحمد أمين سليم وأبو العيون بركات : جوانب من تاريخ وحضارة العرب في العصور القديمة الإسكندرية ، ٢٠٠٣ ص ١٧٣-١٨٠ .

مصادر الفصل الأول

- (١) عن المملكة العربية السعودية راجع J.Pirenne, Le royaume Sud-arabe de Qatabān et sa datation (1961), and H.von Wissmann, "Die Geschichte des Sabäerreichs und der Feldzug des Aelius Gallus "ANRW II.7.1(1976),308-554 R. Wood.The Ruins of Palmyra (1753),p.1.
- (٢) R. Wood.The Ruins of Palmyra (1753),p.1
- (٣) تم اقتباس هذه العبارة من أشعار العميد جون وليامز بورجون كما وصفت المدينة بأنها "وردة حمراء" . وعندما قام بزيارة البتراء بعد فترة طويلة من تأليف أشعاره عنها ، أدرك أن الوردة الحمراء هي أفضل وصف للونها . راجع أيضًا I.Browning.Petra (1973),p.118.وقد يكون لون الخوخ تشبيهاً أفضل .
- (٤) J.L.Burckhardt,Travels in Syria and the Holly Land (1822).
- (٥) L.de Laborde, Voyage del'Arabie Pétrée(1830).
- (٦) J.G.Wetzstein,Reisebericht Ueber Hauran Und die Trachonen (1860) وقام لابورد بنفسه بمسح لأغلب المدن العربية التي تقع في أقصى الشمال: القنوات Qanawāt، والسويداء ، Sweidā' وبُصرى Busrā في عام ١٨٢٧ Voyage de la Syrie: (1837) .
- (٧) Waddington,IGLS(1870)
- (٨) C.M.Doughty,Travels in Arabia Deserta,2vols.(1888).
- (٩) إن التقرير الذي كتبه لير Lear عن زيارته للبتراء جدير بالقراءة: "A leaf from the Journals of a Landscape Painter," Macmillan's Magazine, 75 (April 1897)410-30 وعن الصور راجع P. Hofer,Edward, Lear as a Landscape Draughtsman (1967),plates57 and 109.
- (١٠) راجع الصورة الفوتوجرافية التي تم إعادة نشرها في اللوحة رقم ٥ بموافقة من مالكيها جورج رينهارت George Rinhart .

R.E.Brunnow & A.von Domaszewski, Die Provincia Arabia. 3 vols. (١١)
(1904-1909).

See esp. R.Dussaud & F.Macler, "Rapport sur une mission scientifique (١٢)
dans les régions désertiques de la Syrie moyenne," Nouvelles archives
des missions scientifiques et littéraires 10 (1902), 411-744.
A. Jaussen & R.Savignac, Mission archéologique en Arabie I : غنى عنه
(1909) & II (1914). For M. Dunand, note "Rapport sur une mission
archéologique au Djebel Druze," Syria 7 (1926), 326-35, & "La voie
romaine du Ledja," Mém. Acad. des Inscr. et Belles-Lettres 13.2
(1930), 521-57.

M.Evenari, et al., The Negev: The Challenge of a Desert (1971), rev. ed. 1982. مع العناية الخاصة بالوسائل القديمة ،

P. Mayerson, "The Desert of Southern Palestine According to Byzantine (١٤)
Sources," Proc. Phil. Soc. 107.2 (1963), 160-72; "The Clysma-Phara-
Haila Road on the Peutinger Table," Coins, Culture, and History in the
Ancient World: Studies in Honor of Bluma Trell (1981), pp. 167-
76; "The Pilgrim Route to Mount Sinai and Armenians," IEJ 32
(1982), 44-57.

Amm. Marc. 14.8.13: Haec (sc. Arabia quoque civitates habet inter oppida (١٥)
quaedam ingentes, Bostram et Gerasam atque Filadelfiam.
أميانوس (القرن الرابع) فقدت البتراء كثيراً من أهميتها السابقة، وعن تقرير تفصيلي عن
أحوال الإقليم في الوقت الحالي راجع : David J. Burdon, Handbook of the
Geology of Jordan (1959).

D.Sourdel, Les cultes du Hauran à l'époque romaine ، راجع عن دوشري ، (١٦)
(1952), pp. 59-68, & J. Teixidor, The Pagan God (1977), p. 83
"الذي ينتمي إلى دوشارة". إن اسم الهضبة شري Shara ، يجعلنا نستحضر
الجذر (شري šr) الذي يعني "يبيع" أو "يشترى". ومن المحتمل أن حرفة التجارة التي
يمارسها السكان قد أضافت اسمها إلى المكان ، وظهر الإله (دوشري Dousares في اللغة

اليونانية في العصر المسيحي في شكل القديس زيوس دوسايس St.Zeus
Dousares راجع: J.T.Milik in C.-M.Bennett, ADAJ 24 (1980), 211.

(١٧) عن أصول الأنباط في شبه الجزيرة العربية راجع P.C.Hammond, The Nabataeans- Their History, Culture, And Archaeology (1973), p.11. وعلى أي حال فقد قام ميليك J.T. Milik بمناقشة كون الخليج الفارسي (العربي) هو موطن الأنباط الأصلي في المؤتمر الأول لتاريخ وأثار الأردن الذي انعقد في أوكسفورد في مارس ١٩٨٠ بينما فضل كل من بروم وونيت أن يكون موطنهم في المنطقة التي تقع جنوب الجوف (لقد تفضل ديفيد جراف مشكوراً بإمدادى بهذه المعلومات).

(١٨) راجع : M. Awad, "Nomadism in the Arab Lands of the Middle East," The Problems of the Arid Zones, UNESCO public (1962). راجع أيضاً المجلد الرابع، Philip C. Salzman، ed. When Nomads Settle (1980)، الذي نبهني إليه ديفيد جراف .

(١٩) أحالني ستيفن همفريز Stephen Humphreys إلى هذه الدراسة الهامة عن البدو السودانيين Talal Asad , "Seasonal Movements of the Kababish Arabs of Northern Kordofan[Sudan], "in Peoples and Cultures of the Middle East, ed. Louise E. Sweet, I (1970), 346-62.

(٢٠) راجع: B.Isaac, "Bandits in Judaea and Arabia," HS CP: تصدر تباعاً

" الفصل الثانى "

وصول الأنباط

"THE COMING OF THE NABATAEANS"

تكونت الولاية العربية الرومانية فى تلك المنطقة الشاسعة التى قامت عليها مملكة العرب الأنباط فى عصر القيصر أغسطس فى أواخر القرن الأول قبل الميلاد(*) . تمكن هؤلاء العرب فى أثناء ثورة النجاح الرومانى من تحقيق النجاح فى مجالى الثقافة الرفيعة والاحتكار المحكم لتجارة الطيوب والتوابل(**)، ويمكن الحكم عليهم من خلال المعلومات التى قدمها عنهم وعن مراحل شغلهم لذلك الجزء من الأراضى الواقعة جنوب شرق البحر المتوسط من خلال تقريرين لاثنين من الكتاب المعاصرين لأغسطس: الأول المؤرخ ديودورس Diodorus الذى كتب تاريخاً باللغة اليونانية عندما كان أغسطس لا يزال صبياً ، وقدم الأنباط وهم فى طور البداوة^(١) . والتقرير الآخر هو ما قدمه استرابون فى جغرافيته Geography بعد عدة حقب زمنية لاحقة ، وفيه ظهرت صورة الأنباط مختلفة اختلافاً كبيراً ، وظهروا كشعب مستقر^(٢) .

وعلى الرغم من اقتراب هذين المؤرخين كل منهما زمنياً من الآخر ، فإن كلا من ديودور واسترابون قد استمد معلوماته من مصادر مختلفة، ومن هنا يتضح السبب فى التناقض فى الحقائق التى قدمها كل واحد منهما، فبينما يبدو أن ديودورس

(*) حمل أوكتافيانوس لقب قيصر والده بالتبني ، ومُنح لقب أغسطس أى صاحب الجلالة بمناسبة فتح مصر عام ٣٠ ق.م.

(**) راجع : كرون (باتريشيا)، تجارة مكة وظهور الإسلام ، ترجمة ودراسة : أمال الروبى، مراجعة : محمد إبراهيم بكر، القاهرة ٢٠٠٥، ص ١٠٩ .

اعتمد في روايته عن سنوات الاضطراب التي أعقبت موت الإسكندر الأكبر اعتماداً كبيراً على رواية شاهد عيان تاريخي والتي قدمها هيرونيموس الكاردي Hieronymus of Cardia (٢) (*). حيث وجد في هذا العمل أقدم إشارة تاريخية إلى الأنباط، بالإضافة إلى وصف تفصيلي عن طريقة معيشتهم في ذلك الوقت. أما استرابون فهو على العكس من ذلك، فعلى الرغم من معرفته للمعلومات التي قدمها الكاتب الهلينيستي المتأخر أجاثارخيديس Agatharchides of Cnidus، فإنه قد حالفه الحظ لأنه قدم تقريراً معاصراً عن هذا الشعب من خلال مشاهداته الشخصية عندما قام بزيارة عاصمتهم البتراء (٤). لقد قُدر لنا من خلال ما قدمه كل من ديودور واسترابون، الذين كان من الممكن أن يقابل الواحد منهما الآخر في أحد شوارع روما أصبح لدينا تقريران عن الأنباط: الأول يعكس أحداث تاريخهم أثناء القرن الرابع ق.م.، والثاني يتحدث عن أواخر القرن الأول ق.م. بمعنى أنه أصبح في إمكاننا ليس فقط أن نرى كيف كانوا، بل أيضاً وكيف أصبحوا.

وطبقاً لما ذكره ديودورس عام ٣١٢ ق.م. فقد قرر أنتيجونوس Antigonos "الأعور" القائد السابق للإسكندر الأكبر، والذي كان واحداً من بين أكثر خلفائه طموحاً، أنه من الطبيعي حتى يستكمل غزو سوريا وفينيقيا أن يقوم ببسط نفوذه على أرض العرب الذين يسمون باسم الأنباط (٥). لذلك قام - أنتيجونوس - طبقاً لما ذكره ديودورس بإرسال حملة يقودها أثينايسوس Athenaeus، وكانت تتكون من (٤٠٠٠) من جنود المشاة، و (٦٠٠) من الفرسان لمفاجأة البرابرة (*) كما كانوا يطلقون عليهم - ولسرقة حيواناتهم.

(*) هيرونيموس الكاردي Hieronymus of Cardia هو أحد ضباط الإسكندر المقدوني، الذي وردت كتاباته لدى الكاتب ديودور الصقلي، وهو موثوق به فيما كتب في الفترة التي أعقبت وفاة الإسكندر عام ٣٢٣ ق.م. وحتى وفاة الملك بيروس Pyrrhus ملك إبيروس الشهير في بلاد اليونان عام ٢٧٢ ق.م.، وربما في الفترة التي تمتد حتى عام ٢٦٢ ق.م. راجع: Diodorus Siculus, Bibliotheca Historica, Edited and tran.by C.H.Oldfather and Others, 12vols, London, xix, .5.

وُنصح أثيناويوس بأن هؤلاء العرب كانوا يجتمعون سنوياً في احتفال قومي وكانوا يتركون ممتلكاتهم وكبار السن لديهم والنساء والأطفال على صخرة معينة *επι τινος πετρας* توصف بحصانتها الاستثنائية على الرغم من كونها بدون أسوار وهو الوصف الذي يتلاءم تماماً مع موقع البتراء . لذلك انتظر أثيناويوس حلول موعد الاحتفال ثم اتجه بعد ذلك إلى الصخرة *πετρα* بمصاحبة جيشه إلى الجانب الغربي من الأردن، وتمكن من الوصول إلى الصخرة في منتصف الليل ، وقام بمفاجأة العرب الذين كانوا موجودين هناك ، وقتل بعضهم ، وأسر آخرين ، وتمكن من جمع كمية كبيرة من اللبان الذكر *frankincense* والمُر *myrrh* والفضة^(**)، ورحل سريعاً قبل بزوغ الفجر مع قواته إلى الغرب عائداً لأنه كان متأكدًا من سرعة تعقب الأنباط له .

لكن قوات أثيناويوس أصبحت مُجهدّة ومتوانية، لذلك أقاموا معسكرهم في المنطقة التي ظنوا أنهم بعيدون فيها عن الخطر ، عندما علم الأنباط بغارة الإغريق قاموا فوراً وبدون إضاعة الوقت بملاحقة قوات أثيناويوس، وهجموا عليهم عندما كانوا متجمعين في معسكرهم، وتمكنوا بالفعل من القضاء على جميع المشاة وغالبية الفرسان ، وعاد الأنباط بعد ذلك إلى صخرتهم، وكتبوا رسالة إلى أنتيجونوس باللغة السورية^(*) لإلقاء اللوم على أثيناويوس^(٧). أجب أنتيجونوس إجابة رجل دولة ماهر ،

(*) كان الإغريق يطلقون اصطلاح البرابرة على الأجانب جميعاً الذين لا يتحدثون اللغة اليونانية على اختلاف ألوانهم وثقافتهم ، ولزيد من المعلومات عن حملة أنتيجونوس ، راجع : أمال الروبي "الجزيرة العربية في كتابات الإغريق والرومان" ، دراسة استشرافية من القرن الخامس ق.م. إلى أواخر القرن الرابع الميلادي ، مجلة جمعية التاريخ والآثار، الرياض، العدد (٦) ، عام ٢٠٠٥ ، ص٧ وما يليها، وإحسان عباس ، تاريخ دولة الأنباط ، عمان -الأردن ١٩٨٧ص١٠٧-١١٣. (الترجمة)

(**) عن وصول أغلى أنواع البخور ومنتجات بلاد العرب السعيدة وطرق نقلها إلى الشمال، وقيام الأنباط بتوصيلها إلى عالم البحر المتوسط راجع أمال الروبي " الجزيرة العربية في كتابات الإغريق والرومان" ، مجلة جمعية التاريخ والآثار ببول مجلس التعاون ، العدد السادس ٢٠٠٥ ، ص٧٢ وما يليها والمصادر المذكورة فيها .

وصرح أن أثيناوس قام بهذا العمل على عكس رغبته هو شخصياً ، وحاول الملك بهذا التفسير صرف نظر الأنباط عن الإحساس برغبته في الاستعداد لشن اعتداء جديد. وعلى الرغم من أن الأنباط شعروا بالرضى من هذا الرد ، فإنهم لم يتوانوا عن حراسة المكان بوضع مراقبين على تلال مختلفة في الإقليم ، وعندما اقتنع أنتيجونوس بأن الأنباط اعتبروه صديقاً لهم ، أصدر أوامره إلى ابنه ديمتريوس Demetrius ، الذي عرفه العالم الإغريقي بلقب "مُحاصر المدن" بالسير إلى أرض العرب والانتقام من هزيمة أثيناوس. لكن المراقبين من الأنباط كانوا متيقظين ، وكانوا يتبادلون أخبار الغزو الإغريقي عن طريق سلسلة من الإشارات النارية ، وعندما كان الإغريق لا يزالون في طريقهم ، أعد الأنباط جيشاً للدفاع عن البتراء ، وفي الوقت نفسه قاموا بتقسيم قطعان حيواناتهم بطريقة ماهرة إلى مجموعات منفصلة ، حيث دفعوا بعضها إلى داخل الصحراء ، بينما قادوا البعض الآخر إلى أماكن بعيدة

(*) أى باللغة الآرامية التي كانت منتشرة في المنطقة في تلك الفترة وقام الأنباط بتطوير أشكال الكتابة الآرامية ؛ وتم العثور على عدد كبير من النقوش وصل عددها إلى أكثر من خمسة آلاف نقش داخل مملكتهم والمناطق التي وصلها تجارهم في دمشق والرقيم والنقب شمالاً إلى صحراء سيناء وصحراء مصر الشرقية غرباً وإلى العلا وقرية الفاو جنوباً وإلى حوران في الشمال الشرقي . وهي نقوش تكتب وتقرأ من اليمين إلى اليسار (مخالفة بذلك منهج الكتابات العربية الجنوبية التي تكتب وتقرأ من عدة اتجاهات) ، وتطغى عليها لهجتهم العربية كاستخدامهم ال "التعريف" وأداتا الألف والواو للترتيب ، والاستثناء باستخدام كلمة "غير كما هو الحال الآن في اللهجة العامية السعودية ، واستخدام الماضي للدعاء، وظهور بعض المصطلحات العربية الخالصة . قام الأنباط بتطوير الكتابة الآرامية بوصل حروف الكلمة الواحدة مع بعضها ، والتفريق بين شكل الحرف في أول الكلمة أو في آخرها . أما إذا أتى الحرف في وسط الكلمة فهو يتشابه إلى حد كبير مع شكل الحرف في أول الكلمة . والنقوش خمسة أنواع : تذكارية - جنازية - معمارية - وقفية - تكريمية ، راجع الذيب (سليمان عبد الرحمن) ، نقوش نبطية قديمة ، دراسة تحليلية ، الرياض ١٤١٥/١٩٩٥م، ص ٢١ وما يليها ، وموضوع الدراسة عن النقوش التذكارية ، ومن الحرف التي ظهرت فيها : الحداد - الصائغ - الموظف المسئول عن العبيد . وعن الموضوع راجع : المؤلف نفسه ، نقوش الحجر النبطية ، الرياض ١٤١٩ / ١٩٩٨ م ، والمعجم النبطي ، دراسة مقارنة للمفردات والألفاظ النبطية ، الرياض ١٤٢١ / ٢٠٠٠م؛ (Al-Theeb Solaiman Abdal -Rahman), 1414AH/1993A, Riyadh, Aramaic and Nabataean Inscriptions

لايستطيع الإغريق الوصول إليها . لذلك لم يكن فى استطاعة ديمتريوس الاستيلاء على الصخرة النبطية .

أرسل العرب رسالة إليه ذاكرين فيها الحقائق الواضحة : إنه ليس هناك معنى لشن الإغريق حرب ضد شعب ليس لديه مياه أو نبيذ أو قمح ، حيث إن طريقة حياة العرب مختلفة عن الإغريق ، كما أنهم ليس لديهم استعداد لأن يصبحوا عبيداً لهم ، وبعد أن تبادل ديمتريوس الرأى مع ممثلى الأنباط ، وافق فى النهاية على الانسحاب ، مكتفياً بالحصول على بعض الرهائن والهدايا .

تمثل حقبة أثيناوس وديمتريوس بداية دخول الأنباط فى التاريخ المسجل ومن الصعوبة بمكان معرفة طول المدة التى قضاها العرب فى ذلك الإقليم قبل أن يقابلهم القادة الإغريق . ولا يوجد أسس ثابتة يمكن بها مطابقتهم مع نبايوث Nebaioth الذين ورد ذكرهم فى العهد القديم ، أو الشعب الذى حمل اسماً مشابهاً فى سجلات الأشوريين ، ويبدو أن تاريخهم كان بالتأكيد مظلماً قبل عام ٣١٢ قبل الميلاد . وعلى الرغم من ذلك ، فإن ما ذكره ديودوروس فيما أخذه عن شهادة هيرونيموس الكاردى أحد ضباط الإسكندر الأكبر المعاصرين يقدم صورة حية عن حياة الأنباط قرب نهاية القرن الرابع قبل الميلاد ، وتوضح الرواية العسكرية مع أمور أخرى أن الأنباط كانوا على قدر من معرفة القراءة والكتابة ، ولهذا كان لديهم على الأقل كتابة قادرين على "الكتابة بحروف الكتابة السورية" ، التى كانت أغلب الظن شكلاً من أشكال الآرامية ، وتوضح النقوش وأوراق البردى من عصور تالية أن الأنباط كانوا يتحدثون عادة لهجة آرامية وكانوا يكتبونها بخطهم المميز^(٩) ، وليس هناك سبب يدعونا إلى القول إن هذه هى الكتابة التى ذكر ديودوروس أن هيرونيموس كان يشير إليها . إضافة إلى ما تقدم فإن الأنباط كانوا فى القرن الرابع شعباً رعويًا وكانت لديهم القدرة على تحريك قطعانهم داخل الصحراء ، وكانوا يجتمعون كأمة واحدة مرة واحدة فى العام ، وظلت صخرتهم الكبيرة بدون أسوار كموقعهم الحصين عند تركها فى مناسبات هذا

الاجتماع القومى . من خلال ما تقدم يمكن القول فى النهاية بأن شعب الأنباط كان فى مجمله شعباً بدوياً . ومن حسن الحظ لم يتركنا ديودورس وثمة شك لدينا بخصوص هذا الموضوع حيث يمكن رسم وصف تفصيلى من مصدره عن طريقة معيشة الأنباط .

لقد كانوا يعيشون فى الخلاء كما ذكروا لديمتريوس ، فى منطقة قاسية خالية من المياه الكافية ، حيث كان من الصعوبة إمكانية الزراعة أو البناء . وتتمثل عاداتهم التى حافظوا عليها بإصرار فى عدم وجود منازل لهم على الإطلاق ، لأنهم كانوا يعتقدون أن الذين يقيمون فى المنازل من السهولة بمكان إخضاع الآخرين لهم (١٠) . وقام بعض الأنباط بتربية الجمال ، بينما قام آخرون بتربية الأغنام . وفوق كل ذلك استطاعوا تحقيق قدر كبير من الثروة ، حيث اعتاد عدد غير قليل منهم على إحضار اللبان الذكر والمُر وأغلى أنواع التوابل التى كانوا يحصلون عليها من القادمين من المنطقة التى يطلق عليها بلاد العرب السعيدة (١١) ، وهذا يعنى أن تجارة التوابل والطيب القادمة من بلاد العرب الجنوبية ومن الشرق كان يتم نقلها بالاعتماد على الوسطاء من الركن الجنوبى الغربى من شبه الجزيرة العربية حتى تصل إلى الأنباط الذين يقومون بنقلها بعد ذلك إلى البحر المتوسط، ونظراً للموقع الذى أقام فيه الأنباط فى الفترة المبكرة من عهد أنتيجونوس ، فيمكن أن يكون هناك قليل من الشك من أن ذلك الطريق كان يمر فى اتجاه الشمال إلى شرق الأردن ثم بعد ذلك يتجه غرباً عبر عربة إلى غزة وريونكورا (١٢) .

يؤكد تقرير ديودورس عادات الأنباط بصفة عامة ، وبالنسبة لموضوع غزو كل من أثيناوس ودمتريوس لهم بصفة خاصة ، على مدى حُبهم للاستقلال ، ونبعت قدرتهم فى الانسحاب إلى الصحراء وإمكانية معيشتهم فيها من مهارتهم فى إنشاء خزانات مياه تحت الأرض لا يستطيع الغرباء كشف مكانها ، وهى تلك المهارة الاستثنائية التى استخدمها الأنباط فى ابتداء نظم للرى فى مرحلة تالية من تاريخهم ، إن هذا التقرير صادق صدقاً كاملاً (١٣) .

عمل الأنباط في ميدان آخر غير تربية الجمال والأغنام واستطاعوا أن يحققوا منه مكاسب كبيرة وهو مجال توابل وطيوب الشرق ، ويبدو أنهم انخرطوا كذلك في تسويق القار من البحر الميت . وأغلب الظن أنهم شرعوا في هذا العمل نتيجة لحملة ديمتريوس الفاشلة التي قام فيها بالهجوم على موقع الأنباط الحصين . فعندما قام بمحاولة الحصول على بعض القار من البحر الميت ، في محاولة منه للحصول على بعض المكاسب لعملياته الفاشلة في الإقليم ، وقام بإنزال رجاله في القوارب ، وتولى العرب مهاجمتهم على الفور بقوة بلغت (٦٠٠٠) رجل^(١٤)، وقضى على أغلب رجال ديمتريوس تحت وابل من السهام .

وظهر الأنباط من خلال صفحات كتاب ديودورس كشعب بدوي يتمتع بحيوية غير عادية . أما الصورة التي رسمها استرابون لهم ، والتي كتبها بعد عقود قليلة من تقرير ديودورس فهي تعكس الظروف التي تغيرت خلال ثلاثة قرون من الزمان ، لذلك فهي تلغى الصورة السابقة لأنها أصبحت مختلفة. هذا على الرغم من أن الأنباط كما يرى عند استرابون كانوا يشغلون إقليم شرق الأردن نفسه ، وأصبحوا شعباً مستقراً تماماً . وأصبحوا يهتمون كثيراً بحياسة الثروات الضخمة ، كما يقول استرابون إنهم فرضوا غرامات مالية على أي فرد تنقص ثروته ، وكانوا يقومون في الوقت نفسه بتكريم هؤلاء الذين يضاعفونها^(١٥) ، ويخضعون لملك يعيش حياة مترفة ، وشيدت منازلهم من الأحجار وكانت فخامتها غير عادية^(١٦). كانت مدينتهم الرئيسية البتراء ذات الصخرة ، والتي نال نظام حكمها إعجاب صديق استرابون ومصدر معلوماته . وكانت البتراء مدينة عالمية ، كثيراً ما كان يُشاهد فيها رومان وأجانب آخرون . وفي الواقع فقد امتلأت المحاكم القضائية في البتراء بعدد كبير من الأجانب ، ولما كان الأنباط شعباً مسالماً ، لذلك فنادرًا ما انخرطوا في منازعات قضائية ، وذكر استرابون أنه تم تزويد الجزء الأكبر من الإقليم بالفاكهة ، بل لقد وجدت حدائق في داخل البتراء . ويبدو أن الأنباط كانوا لا يزالون يعملون في ميدان التجارة ، إذ علق استرابون على وفرة البضائع الواردة إليها من الأماكن الأخرى^(١٨). من الواضح

أن حياة الأنباط تبدلت تبديلاً جذرياً في الفترة ما بين القرن الرابع وأواخر القرن الأول الميلادي .

من الصعوبة بمكان تتبع مراحل هذا التحول ، فليس لدينا أي نصوص تصف تاريخ الأنباط خلال فترة التحول الطويلة ، فيما عدا أخبار متفرقة متفاوتة يمكن جمعها مما سبق كتابته من التاريخ القديم . أما الأمر المؤكد عنهم فيتمثل في انتشار ثقافة الأنباط خلال العصر الهيلينستي . لقد تأكدنا من خلال عمليات أنتيجونس العسكرية إقامة الأنباط في شرق الأردن في نهاية القرن الرابع ، وأصبح هناك إمكانية في تتبعهم في المنطقة الشمالية من حوران حوالى منتصف القرن الثالث ، وهي المنطقة التي ستصبح لها الأهمية نفسها في مملكة الأنباط مثل البتراء في الجنوب ، ويقدم أرشيف بردى زينون Zenon دليلاً على تواجد الأنباط في الشمال ٢٥٩ ق.م. (*)

لقد أصبحت المنطقة تسمى بوضوح باسم حوران (Aurana) وهو الاسم الذي استخدمه الأنباط أنفسهم^(١٩). ويشير نص آخر من الأرشيف نفسه إلى ظهور شخص يدعى رابيلوس (PáββηΔος) Rabbel وهو اسم نبطي مميز ظهر ضمن قوائم ملوك الأنباط^(٢٠). وعلى الرغم من افتراضات حديثة بأنه لا يوجد دليل على توغل نبطي لحوران خلال القرن الثالث ، فإن أوراق بردى زينون قطعت الشك باليقين وأكدت على وجود العرب في واحدة من المناطق الرئيسية التي سيكون لها أهميتها الكبرى^(٢١). يبدو أن الأنباط قاموا في الوقت نفسه بالتحرك عبر وادي عربة نحو الغرب في الدروب الصحراوية للنقب ، والتي سوف يُقدر لها الازدهار في القرون التالية ، وترجع أقدم النقوش النبطية إلى موقع إلسا Elusa في النقب ، وعلى الرغم من فقدان الوثيقة

(*) كان زينون يعمل وكيلاً لأعمال أبولونيوس وزير مالية الملك بطلميوس فيلادلفوس ثاني ملوك الأسرة البطلمية التي حكمت مصر ٢٢٢-٣٠ ق.م وتم الكشف عن كم هائل من أوراقه التي كان يحتفظ بها في الفيوم وتلقى النقوش وأوراق البردى شعاعاً من الضوء على مهام الوزير الرسمية ، وتقدم كثيراً من التفاصيل عن إدارة أعماله الخاصة . راجع: إبراهيم نصحي ، تاريخ مصر في عصر البطالمة ، القاهرة الطبعة الخامسة ، ج٣ ، ص ١١٧ ، ومايليها . (الترجمة)

الآن ، فإنه يتضح من صورتها الفوتوجرافية أن شكل حروفها يرجع إلى تاريخ مبكر جدا ، ويُقرأ النص كالاتى : "هذا هو المكان الذى أقامه نوثايرو Nuthairu لتخليد الملك الحارث Aretas ملك الأنباط" (٢٢)، وإذا كان هذا النقش يرجع إلى النصف الأول من القرن الثانى كما يرى أغلب المتخصصين ، فيصبح لدينا هنا دليل على وجود شكل من أشكال النظام الملكى البدائى .

وحوالى التاريخ نفسه ظهر اسم الحارث وهو أحد الحكام العرب فى الفترة المبكرة فى أحداث تاريخ المكابيين Meccabees . فعندما فر ياسون Jason الكاهن الأكبر السابق من شعبه عام ١٦٨ ق.م. ظهر أمام طاغية يدعى الحارث (ο των Αράβων τυ-pavvos) ومن المحتمل أن يكون هذا الحارث المذكور هنا هو الملك نفسه الذى جرى إحياء ذكره فى نقش إلوسا ، ربما كان ملكاً حكم فى فترة مبكرة ، وعلى ذلك يمكننا أن نشير إلى الحاكم المذكور فى كتاب المكابيين على أنه الحارث الأول ، ولا شك أن القيام باستخراج اسم حاكم للأنباط لم يكن قد حمل بعد لقب ملك من أحد المصادر الخاصة بالمكابيين فى العصر الذى ظهر فيه ياسون أمام الحارث يعد درياً من دروب المخاطرة ، ولكن ليس هناك ثمة تناقض بين لقب (الطاغية) الذى ورد ذكره فى كتب المكابيين وبين لقب (ملك) الذى ورد ذكره على النقش نفسه .

فى عام ١٦٣ ق.م. سار الأخوان جوداس Judas وجوناثان Johnathan فى الأحرار لمدة ثلاثة أيام لمقابلة الأنباط ، وذكر أن الأنباط عاملوا الأخوين اللذين أخبروهم عن ثروات اليهود المقيمين فى أرض جالاد Galaad معاملة طيبة (٢٤). إن المكان الذى تم فيه اللقاء بين الأخوين والأنباط كان حوران بالتأكيد ، حيث كان الأنباط قد استقروا فيها بالفعل منذ قرن من الزمان على أقل تقدير. تلك هى النتيجة التى يمكن الخروج بها من سياق الحديث عن السير ثلاثة أيام والمعلومات الخاصة بيهود جالاد فى الجزء الشمالى من شرق الأردن. (٢٥)

ولدة طويلة كان ينظر إلى اللقاء بين المكابيين وبين الأنباط فى حوران كما ورد فى الكتاب الأول للمكابيين أنه قد كُذب بواسطة تقرير مناظر فى الكتاب الثانى (٢٦)،

وتذكر الرواية الثانية تعرّض الأخوين لهجوم مفاجئ قام به العرب الذين وصفوا ببساطة بأنهم رعاة يعيشون في الخيام ، وعلى الرغم من التناقض الواضح بين هاتين الروايتين فقد مال المتخصصون إلى المطابقة بين قطاع الطرق من العرب المذكورين في الكتاب الثاني للمكابيين وبين الأنباط المذكورين في الكتاب الأول^(٢٧)، فبينما جاء في الكتاب الأول اقتراب الأنباط من المكابيين في سلام ، نُكر في الكتاب الثاني أن العرب كانوا أشراراً ، لذلك لا يمكن وصفهم بأنهم الأنباط وعلى الرغم من ذلك فإنه من الصعوبة بمكان معرفة المدة التي استغرقتها عملية استيطان الأنباط في الفترة التي أعقبت عام ١٦٢ ، يمكن القول إن المغيرين كانوا يختلفون عن الأنباط المسالمين الذين استقروا في حوران قبل مائة سنة تقريباً قبل ظهورهم هناك لأول مرة . إن منطقة حوران كانت ولا تزال حتى اليوم المأوى المفضل لدى قطاع الطرق^(٢٨). لقد كان على الأنباط أنفسهم أن يتأقلموا مع قطاع الطرق الذين يسكنون مرتفع الليجا والأراضي الجبلية لجبل الدروز ، ويُعزز الرأي القائل بالفصل بين قطاع الطرق من العرب الذين ذكروا في الكتاب الثاني للمكابيين وبين الأنباط المسالمين المذكورين في الكتاب الأول استمرار العلاقات الحسنة التي رأيناها قائمة بين جوناثان والأنباط بعد ثلاث سنوات على وجه التحديد. ثم وقع اعتداء مرة أخرى من قبل قطاع طرق من العرب على قافلة مكابية في منطقة مأدبة Madaba وكان من الواضح أن قطاع الطرق لم يكونوا من الأنباط، بل تم تصنيفهم على أنهم من قبيلة العمري Amrai^(٢٩) . إن استخدام الدليل المذكور في كتب المكابيين وتطبيقه تلقائياً على الأنباط على اعتبار أن كل إشارة إلى العرب في المناطق المعروفة أن الأنباط قد استقروا فيها يُعد خطأ واضحاً . وعلى العكس من ذلك ظلت عدة قبائل عربية محتفظة بيداوتها ، وكانت تتحرك داخل وخارج مملكة الأنباط . إضافة إلى ذلك كان هناك عدد من الجماعات العربية التي اعتمدت في معيشتها على السطو والنهب ، وكان على الأنباط التعايش مع هذه الجماعات ، وهو الوضع نفسه الذي كان يجب أن تقوم به الجيوش الغازية ، ومنهم الرومان بطبيعة الحال^(٣٠) .

إن الحالة الواضحة والموثقة التي تدل على قيام الأنباط أنفسهم بعملية القرصنة وقعت في أعالي البحار ، فقد ذكر ديودورس في تقريره الذي يبدو أنه اعتمد فيه على أجتار خيديس Agatharchides of Cnidus عن مرحلة غير مؤرخة وكذلك لا يمكن تأريخها في نمو الأنباط الاقتصادي ، حيث كان الأنباط فيه يقومون بعمليات قرصنة في البحر الأحمر ، وذكر ديودورس في تقريره أنه بعد فترة من تحقيق النجاح في مشروعهم تم القبض على الأنباط في أعالي البحار بواسطة سفن لها أربعة صفوف من المجدفين ونالوا ما يستحقونه من العقاب^(٣١). ويبدو أن استرابون أشار إلى هذه اللحظة في تاريخ الأنباط عندما كتب قائلاً، "كان هؤلاء الأنباط يعيشون عيشة مسالمة ولكنهم أخذوا بعد ذلك يستخدمون طوافاتهم للقيام بسلب سفن الأفراد التي كانت تخرج مبحرة من مصر، وقد نالوا عقابهم عندما قام أسطول بتدمير بلادهم"^(٣٢).

يبدو أن السبب الذي أدى إلى ضرورة قيام الأنباط بعملية القرصنة يرجع إلى ميلاد القوة البحرية التي كان المصريون يقومون بإنشائها نتيجة لاكتشاف الرياح الموسمية^(٣٣)، عندما أصبح في إمكان السفن المحملة بالطيوب والتوابل أن تواصل سيرها مباشرة إلى الموانئ المصرية في المواسم المناسبة ، ومنها تُنقل البضائع بعد ذلك إلى البحر المتوسط، وفطن الأنباط إلى أن خط النقل البحري الجديد كان يعنى الاضمحلال التدريجي لخط التجارة البري الذي كان سبب ازدهارهم واستقرارهم. وبالفعل تحققت مخاوفهم ، إذ لم يحل منتصف القرن الأول إلا وقد جف إلى حد كبير الطريق البري الذي كان يمر عبر البتراء^(*)^(٣٤)، وينبغي أن ينظر إلى قيام الأنباط بعمليات القرصنة في إطار نمو تجارة التوابل والطيوب بين مراكز الشرق وبين الموانئ

(*) منذ أن استقل بطلميوس بمصر عام ٣٠٦ ق.م. عن مملكة مقدونيا أخذ يعمل على الاستفادة من السواحل المصرية على البحر الأحمر ، ثم تابع خلفاؤه سياسته من بعده ، وتمكنوا من الخروج من البحر الأحمر والوصول مباشرة إلى الهند في أواخر القرن الثاني ق.م. ونتيجة لهذه السياسة التي أضرت بتجارة الأنباط كان لابد أن يقع الصدام بينهما . راجع : الروبي (أمال) ، " الجزيرة العربية " ، البحث السابق، ص ٧٧ وما يليها .

المصرية على الساحل الغربى من البحر الأحمر . ويتضح من خلال التقارير التى قدمها كل من ديودورس واسترابون نجاح الأسطول البطلمى فى كبح محاولات الأنباط فى التدخل لإيقاف الطريق المصرى فى التجارة العربية . كما أننا نلمح قدراً من الدسائس والمؤامرات بين القوتين الكبيرتين المتنافستين فى القرن الثانى ق.م. سبق الاشتباك المسلح الذى وقع بين الأنباط والبطالمة، ويمكن توثيق مدى أهمية وقوف مملكة الأنباط إلى جانب البطالمة فى الجزء الأخير من القرن الثانى ق.م. من خلال عدة مصادر . فهناك عبارة كثيراً ما أهملت وردت فى أحد نقوش بيرين Priene فى آسيا الصغرى وفيها تم الثناء على سفيرها موسخيون Moschion لجهوده الدبلوماسية التى بذلها فى أنحاء متفرقة من عالم البحر المتوسط ، من بينها سفارات إلى الإسكندرية والبتراء فى العربية (٣٥) .

لم يذكر لنا السبب فى هذه السفارات ، كذلك ليس هناك ما يوضح ما تم إنجازه نيابة عن بيرين ، والذى وجد فيه من الضرورى القيام بزيارة لكل من البتراء والإسكندرية فى ذلك الوقت الحرج. والمعروف أنه فى عام ١٢٩ ق.م. لم يكن مضت مدة طويلة على وفاة آخر ملوك بيت أتالوس Attalos (*)، الذى سميت مملكته باسم ولاية آسيا بعد أن تم إلحاقها بالإمبراطورية الرومانية حديثاً، والتى كانت بيرين تمثل جزءاً منها .

وطبقاً لتقرير المؤرخ يوسيفوس الذى ذكره فى كتاب الآثار اليهودية Jewish Antiquities، كان سكان غزة يتوقعون من شخص يدعى الحارث ملك العرب إنقاذهم عند محاصرة الإسكندر جنايوس Alexander Jannaeus، لهم حوالى عام (١٠٠) ق.م. (٣٦)، وعلى الرغم من خيبة الأمل التى أصيب بها سكان غزة ، فإنهم فيما يبدو

(*) تنازل الملك أتالوس الثالث ملك مملكة برجامون عن مملكته للرومان عام ١٤٦ ق.م لعدم وجود وريث له يخلفه فى الحكم . (الترجمة)

كان لديهم سبب وجيه لتوقع تدخل الحارث في الموضوع ، ليس فقط بسبب استقرار الأنباط في النقب ، ولكن لأن غزة كانت على وجه التحديد أحد الموانئ الرئيسية التي كانت تتحرك إليها قوافل بضائع الأنباط إلى سفن البحر المتوسط . لذلك قام الحارث الثاني في أواخر القرن الثاني بنشاط توسعي ضخم^(٣٧)، ويبدو أنه كان أول ملك من ملوك الأنباط يقوم بضرب عملة ، وجاءت هذه العملة قريبة الشبه بالعملة التي ضربها كل من إسكندر جنايوس والهاشمونيين .

أصبحت لدى الدول الصغيرة المتعددة في منطقة الشرق الأدنى الجراة الكافية الآن لضرب عملة خاصة بها بعد التدهور الذي أصاب السلوقيين والبطالمة^(٣٨). إن قطع العملة التي وصفها روبنسون E.S. G.Robinson في عام ١٩٣٦ للحارث الثاني ، والتي تم قبولها بعد مناقشة هامة ، لاتحمل نقوشاً عليها ولا أى علامة تشير إلى ارتباط الأنباط بها^(٣٩)، وتم العثور على أعداد وفيرة منها في كل من غزة والبتراء ، وصور على وجه العملة (obverse) رأس ترتدى خوذة ، وعلى الظهر (reverse) صورة ربة النصر تحمل شيئاً في اليد اليسرى وإكليلاً (من الزهور) في اليد اليمنى . وأمكن تمييز حرف غامض وجد على بعض قطع العملة وهو ربما يكون حرف اللام أو حرف الألف (A) أو (A) ، ومن الممكن أن هذا الحرف يمثل اسم الحارث ، وظهرت طرز هذه العملات المبكرة في شكل عملات الأنباط الأخرى ، وعثر على كنز حديث يتكون من ٨٠٠ قطعة برونزية للملوك الأنباط من بينها عدد كبير من هذا الطراز المبكر ، وبمعنى آخر غير المحدد إصداره ، ويقدم الكنز الجديد نموذجين على كل منهما الحرف العبرى (π) في مكان الحرف (A)، (A) في الشكل السابق والذي يمكن أن يشير إلى اسم الحارث في الكتابة الأرامية π π π (Haritat) ^(٤٠).

تقدم قصة غزة أول الأدلة على النزاع الذي نشب بين البيت اليهودي من الهاشمونيين وملوك الأنباط ، وكان الحارث كما سبق ورأينا شخصية هامة في المنطقة ، ويمكن أن نشبهه جداً بشخصية الملك العربي الغامض هيروتيموس Heroti-mus الذي ذكره جستين Justin في كتابه المختصر Epitome عند حديثه عن بومبيوس

تروجوس Pompeius Trogus (٤١) (*) ، ذلك الملك الذي قيل إنه كان يتزعم عنصراً من العرب كان نورهم سلمياً حتى ذلك الوقت. (وهنا نتذكر الأنباط الذين ذكروا في كتب المكابيين) ، ولكنهم بعد ذلك أصبحوا يهددون بجيوشهم كلاً من مصر وسوريا . لقد جرت العادة التي تتفق تماماً مع المنطق على المطابقة بين الملك هيروتيموس وبين الحارث الثاني . وهناك احتمال أن يكون هيروتيموس يمثل الشكل الإغريقي في كتابة الاسم المقابل لاسم الملك الآرامي حاريتات (Haritat)، (٤٢) ، وجاء تمييزه بلقب الفاتح مطابقاً لما عرف عنه.

بعد سقوط غزة مباشرة في يد الإسكندر جنايوس يبدو أن ملكاً نبطياً جديداً خلف الحارث وهو الملك عبادة الأول (٤٣) ، والذي واصل الحرب بين الأنباط والهاشمونيين . وفي عام ٩٣ ق.م. أو حولها اشتبك الإسكندر في حرب مع عبادة في معركة في مكان ما في الجزء الشمالي لمملكة الأنباط عند مدينة جرادة Garada بالقرب من الجولان (٤٤). وتمكن عبادة من الانتصار في هذه الجولة ، وكاد القائد اليهودي أن يفقد فيها حياته ، وكشف يوسيفوس بعد فترة غير طويلة عن اضطرار الإسكندر إلى التخلي عن انتصاراته التي حققها في شرق الأردن بسبب الضغوط التي وقعت عليه من أماكن أخرى ، وذكر أنه قام بتسليم ملك العرب بعض المناطق كان قد سبق له فتحها في مؤاب وجلاذ Galaaditis والحصون هناك ، " حتى يحول دون أن يقوم بمساعدة اليهود لشن حرب ضده " (٤٥).

يُعد ذلك أول دليل ضمن قرائن أخرى عديدة في آخر قرن من حياة الجمهورية الرومانية، الذي يدل على أن ملك الأنباط كان يرى فرصاً سياسية في الخلافات

(*) عاش بومبيوس تروجوس في القرن الأول قبل وبعد الميلاد خدم والده مع يوليوس قيصر ، كتب في النباتات والحيوانات استفاد بلييني الكبير منها ، أما مؤلفه في التاريخ Historiae philippicae فيقع في ٤٤ جزءاً ، يبدأ بتاريخ الشرق وبلاد اليونان (الكتب ١-٦)، مقدونيا (الكتب ٧-١٢)، الملوك الهلليينستييين (١٢-٤٢)، وتغطي الكتب ٤٣-٤٤ فترة حكم الإمبراطور أغسطس حتى انتصاراته في إسبانيا . وقام جستين بعمل مختصر غير متتابع له في القرن الثالث م ، يمكن من خلاله تتبع الخطوط الرئيسية في المؤلف الأصلي OCD . (الترجمة)

الداخلية بين اليهود فى أورشلیم وكان يمكنه بمساندة حزب أو آخر من الأحزاب المنافسة المحافظة على رسوخ الاستقرار فى يهوذا (فلسطين) Judaea مما يؤدى إلى تقوية أركان ملكه . ويبدو أن حصول عبادة على أقاليم شرق الأردن من الإسكندر قد ساعده فى زيادة مصادر ثروته فى بلاده . كما ترتب على نمو مملكة الأنباط أن أصبحت سبباً فى إضعاف الحكم السلوقى فى سوريا شمالاً .

قام الملك الجديد أنطيوخوس Antiochus الثانى عشر بإرسال حملتين منفصلتين ضد العرب عام ٨٨ - ٨٧ (٤٦) ، وهُزم فى المعركة الثانية هزيمة فادحة على يد عبادة نتج عنها مصرعه . ولا نستطيع أن نحدد بدقة تاريخ الانتصار النبطى العربى الكبير الذى حدد يوسيفوس مكانه فى محيط قرية قانا Cana ، ومع ذلك فهناك سبب وجيه (٤٧) يدعونا إلى تحديده بعام ٨٧ فقد توفى عبادة بعد المعركة مباشرة ، وأغلب الظن بسببها ، وخلفه فى الحكم ملك يعرف اليوم باسم عبادة الثالث ، الذى لم يضع وقتاً فى متابعة سياسة الأنباط التوسعية . واستجابة لنداء مواطنى دمشق الذين وجدوا أنفسهم مهددين من قبل قبائل الإيتوريين Ituraeans الشرسة التى تعيش على السلب فى المنطقة المقابلة للبنان ، تحركت قوات عبادة إلى داخل العاصمة السورية (٤٨) ، وظلت دمشق تُحكم لمدة خمسة عشر عاماً من قبل ممثل عن حكومة الأنباط ، وُضرب عبادة فى دمشق سلسلة نادرة من العملة النبطية تخليداً للحكم الجديد (٤٩) .

شعر الحارث فى عام ٨٢ أنه من القوة بمكان بحيث يمكنه القيام بشن هجوم ضد الإسكندر جنيوس ، لذلك قام بغزو فلسطين ، واستطاع هزيمة الإسكندر وفرض شروطاً على ملك اليهود (٥٠) ، ولكن الإسكندر عاد بدوره إلى شرق الأردن واستطاع أن ينتزع من الحارث ستة من القرى على الأقل ، إضافة إلى الموانئ التى كان قد نجح فى فتحها على البحر المتوسط فى المرحلة المبكرة من انتصاراته (٥١) . قام الحارث الذى كان قد تعلم من والده عبادة أهمية التدخل فى الصراع الداخلى القائم بين اليهود ، وتمكن عقب موت الإسكندر من صرف نظر إلكستندرا أرملة القائد الهاشمونى عن شن مزيد من الاعتداءات عليه ، عندما قام بمنح اليهود المعارضين للفارسيين Pharises فى

بلاطها حق اللجوء السياسي إليه ليستغلوا تحالفهم مع الأنباط في إرغام ألكسندرا على التعاون معهم ضد أعدائهم (٥٢).

جعل الحارث من نفسه خليفة للملوك السلوقيين في دمشق وتدل العملة التي ضربت هناك على أنها ضربت لكي يتم تداولها في تلك المدينة ، وكانت ذات طراز سلوقي ، وعليها أشكال إغريقية أكثر منها نبطية آرامية ، وعلى أي حال فقد كانت أول العملات التي قام بضربها الأنباط وتحمل اسم ملكهم وصورته، وحمل الحارث إضافة إلى ذلك لقب "صديق الإغريق" "philhellene"، معلناً عن رغباته في الظهور بمظهر المعضد للثقافة الإغريقية (٥٢). استمر صك هذه العملة حتى عام ٧٢ وبعدها قام تيجرانيس Tigranes ملك أرمينيا بالاستيلاء على المدينة ، والمطالبة بعرش السلوقيين من جديد .

وضع تيجرانيس صورته على العملة في دمشق بدلاً من الحارث ، وارتدى عباءة السلوقيين ، وظلت العملة تُضرب هناك باسمه حتى عام ٦٩ ، ولكنه غادر سوريا لعلمه بغزو لوكولوس Lucullus لأراضي مملكته (٥٤) (*). ولم يظهر الأنباط في أثناء ذلك أية رغبة في استعادة دمشق ، ووقعت المدينة مرة أخرى ضحية عمليات نهب الإيتوريين الذين قادم هذه المرة شخص يدعى بطلميوس بن ميناوس Ptolemaeus son of Men-naeus ، وحاولت ألكسندرا ، أرملة الإسكندر جنايوس، تحويل تلك الأزمة لصالحها بالطريقة نفسها التي سبق وفعّلها الحارث في حالة مماثلة عام ٨٧ ق.م. (٥٥)، ولكن الحملة التي أرسلتها لحماية دمشق فشلت في تأدية مهمتها ، وظلت المدينة في حالة فراغ كبير في الفترة الواقعة بين رحيل تيجرانيس ووصول جيوش القائد الروماني

(*) أحد ضباط سلا، وقنصل ، عام ٧٤ ق.م. تولى قيادة الجيوش الرومانية في آسيا الصغرى ضد مثراداتيس وصهره تيجرانيس، وتمكن من إخضاع بونطوس وأرمينيا الصغرى، وقام بتنظيم شئون آسيا الصغرى . راجع : على (عبداللطيف أحمد) ، التاريخ الروماني ، بيروت ١٩٧٣ ، ص ١١٢ - ١١٥ .

بومبي الكبير Pompey (*) ، وأصدر الدمشقيون عملة عام ٦٩ ق.م. باسمهم معلنين الاستقلال ولكنها كانت مرحلة هشة وقصيرة (٥٦).

ماتت ألكسندرا أرملة جنيوس عام ٦٧ ، وكانت العواقب حاسمة في منطقة الشرق الأدنى ، فلقد نوى صوت المنافسة بين ابنها الكبير هيركانوس الثاني -Hyrca nus وبين أخيه الأصغر أريستوبولوس Aristobulus واشتبكا معاً في معركة عند أريحا Jericho . وأرغم هيركانوس على التنازل عن العرش وعن منصب الكاهن الأكبر لصالح أخيه الأصغر ، ولجأ إلى الحارث الثالث في البتراء بإلحاح من شخص أدومي يدعى أنتيباتير Antipater (٥٧) ، ومرة أخرى لا بد أن الملك النبطي وجد فرصاً سانحة لشعبه في خلافت اليهود . تزوج أنتيباتير الأدومي من سيدة من الأنباط لها مكانة كبيرة ، وأصبح مقرباً من بلاط الحكم النبطي (٥٨) ، وقام كل من أنتيباتير وهيركانوس بالإيعاز إلى الحارث بمدى أهمية غزو واستعادة مجموعة مدن شرق الأردن التي كان جنيوس سبق واستولى عليها من الحارث قبل خمس عشرة سنة (٥٩) ، وأدى قرار الحارث بالتدخل إلى إيجاد صورة من التدخل السياسي الخارجي التي سبق وقام جده الحارث الثاني بصياغتها من قبل ، ولكنه ترتب عليها الآن أن وضع شعب الأنباط في مواجهة مباشرة مع فرق روما العسكرية .

(*) جنيوس بومبيوس Gnaeus Pompeius (١٠٦ - ٤٨ ق.م.) : القائد والسياسي الروماني الشهير وزعيم الحزب الأرستقراطي في روما ، لعب دوراً خطيراً في الإمبراطورية الرومانية في مرحلة من أهم مراحل تحولها من النظام الجمهوري إلى النظام الإمبراطوري ، ودخل في صراع مع يوليوس قيصر القائد والسياسي الكبير ، الذي استخدم الحزب الديمقراطي الذي تزعمه لخدمة طموحاته السياسية على الرغم من أصوله الأرستقراطية العريقة ، وانتهت حياته بمصرعه على شاطئ مدينة على الإسكندرية بعد هزيمته في معركة فرسالوس في اليونان أمام قوات قيصر. راجع الروبي (آمال) ، مصر في عصر الرومان ، دراسة اقتصادية - اجتماعية في ضوء الوثائق التاريخية ، ٢٠ ق.م. - ٢٨٤ م. ، ص ٢٦ - ٢٧ .

هوامش الفصل الثاني

(١) تحدث ديودور Diodorus بتفصيل عن الأنباط في الأجزاء التالية : الكتاب الثاني (٤٨-٤٩)، والكتاب التاسع عشر (٩٤-١٠٠). وقد صنفهم بأنهم "عرب رحل يسكنون الخيام ويقومون بالرعى في أماكن بعيدة ، ويحتفظون بالمياه في خزانات تحت الأرض

Ὅμοιοι χώραν την μεν Αραβες ους ονομάζουσι Ναβαταίους νεμ-οιομοιοι χωραν την μεν `ερημον την δε άνυδρον (2.48).

Strabo 16.4.21-26,C 779-84. (٢)

(٣) Ψαντα-ιστορίας συγγραφέας Diod.19.100.1:"Ιερώνυμον τόν τάς ίστορίας συγγραφέα (تاريخ هيرونيموس وهو شاهد عيان) وعن دراسة جديدة لهذا الكاتب عن الأنباط راجع Jane Hornblower, Hieronymus of Cardia (1982), esp. pp.44-50 ،

(٤) عن أجاثارخيدس Agatharchides راجع Strabo 16.4.20.C 779 ، وعن استرابون وهو شاهد عيان معاصر راجع: 16.4.21,C779 (حيث قابلت هناك الفيلسوف أثينودوروس الذي كان يعيش في البتراء أنηρ Αθηνοδωρος παρά τοις Πετραίοις γενομενος γουν φιλοσοφος και `ημιν έταιρος).

(٥) "أراضى العرب الذين يطلق عليهم اسم الأنباط

επί την χώραν των `Αραβων των καλουμένων Ναβαταίων".Diod.19.941

Diod.19.95.1. (٦)

(٧) Diod.19.96.1: "كتبوا خطابًا بالخط السورى سوريةς γράψαντες Συρίοις " :
γράμμασι.

Diod.19.98.1. (٨)

(٩) إن أفضل معالجة شاملة للغة والخط النبطى تظل هي ما قام بها كانتنو : J. Cantineau ,Le nabatéen, I(1930),II(1932) ، على الرغم من أن المجلد الثانى القادم من مجموعة CIS II الذى قام به كل من ستاركى J.Starky وميليك J.T. Milik سوف يكون له أهميته عند ظهوره. وعن التعارض بين كلمتى نبط nbt والنبيط nbyt المذكورة فى العهد القديم راجع : Starky,SDB,900-3&F.V.Winnett&W.L.Reed,Ancient Record from North Arabia (1970),p.99.

Diod.19.94.4. (١٠)

(١١) (من تلك التي تسمى العربية السعيدة 'Aραβίας Eύαιμονος καλουμένης' εκ της
(راجع : Diod.19.94.5;Cf.N. Groom, Frankcsense and Myrrh(1981).

(١٢) راجع : PEQ 98 "The Date of The Petra –Gaza Road", A. Negev,
89-98, (1966). لاحظ ما ذكره استرابون في: 16.4.24,C.781 (من البتراء بعد ذلك إلى
رينوكلورا - εἰς Πेत्रαν εντευθεν δ' εἰς Ρινοκόλουρα ؛ وذكر بليني NH:
6.144 " أن الأنباط الذين كانوا يقيمون في البتراءكانوا يحملون المتاجر عبر
ممر يخرج إلى سوريا عبر تدمر ومنها إلى غزة - ...Nabataei oppidum incolunt
Petram ...Huc convenit utrumque bivium, eorum qui ex Syria Palmyram
petiere et eorum qui a Gaza venerunt.

(١٣) لاحظ خزانات مياه الأنباط في أم الجمال التي تقع في الشمال (G.Lankester
Harding,The Antiquities of Jordan[1967] .p.149 والحُميمة في الجنوب
(D.Graf.Damaszener Mitteilungen, تأتي تباعا).

(١٤) (لقد ذهب إلى المناطق التي يوجد فيها الأسفلت بكميات كبيرة- λίμνη τε μεγάλη
φέρουσα πολλήν άσφαλτον,εξ ης λα- μβάνονσιν 'ουκ ολίγας
P.Hammond,"The Nabataean : προσόδου: Diod.2.48.n.2.48.6;
Bitumen Industry at the Dead Sea,:BiblArch 22(1959),40-48.

Strabo 16.4.26,C 783. (١٥)

(١٦) A.Negev,in PEQ 114(1982),119-20 الذي أثبت حديثا أن الأنباط كانوا لا يزالون
يعيشون في الخيام حتى بعد عام ٧٠م.وهو الرأي الذي لايمكن الدفاع عنه أمام شهادة
استرابون.

Strabo 16.4.21,C779. (١٧)

Strabo 16. 4.26,C784. (١٨)

(١٩) G. Vitelle,Papiri greci e latini IV (1917),no.406,col. I,1.17 حيث ذكر في
حوران Aύρανα εἰς، وفي المرجع نفسه,II.21-22 ذكر الأنباط Naβαταίους
(بينما ذكرت البردية άναβαταιους،وهو خطأ يلفت النظر ويستحضر الخطأ الذي ورد في
كتاب الطواف في البحر الأحمر 19 Periplus of the Red Sea، حيث استبدلت
كلمة άνβαταιως بدلا من كلمة Naβαταίων في الجملة التي تقول(في البتراء حيث يوجد
ماليخوس ملك الأنباط.(εἰς Πेत्रαν πρὸς Μαλίχαν βασιλέα Naβαταίων).

C.C.Edger,Zenon Papyri 1(1925).no 59004,11.27-29 dated t0 259 b.c. (٢٠)
:τοις παρα Παββήλου.A.Negev ,”The Nabataeaeans and Provincia
Arabia,” ANRW,11.8(1977) 530
المذكورة في الحاشية رقم ١٩ أعلاه.

Cf. F.E.Peters,”The Nabataeans in the Hauran,” JAOS,97(1977),263-77 (٢١)
وتم وصف الوضع وصفاً صحيحاً . وعن رفض وجود الأتياب المبكر في الحوران راجع
Negev (above ,n.20)

J.Cantineau,le nabateen II : يمكن الاطلاع على النص وشكل الحروف في :
(1932),p.44&in Negev(above n.20),545-46
لل كلمات التالية من النقش النبطي : znh’ tr/zy ‘bd/ ntyrw/ ‘I hywhy/zy
F.M.Cross, JBL 74 (1955),160,n.25. وعن تاريخها راجع h[r]tt/mlk/nbtw.

(٢٣) "لجا إلى اريتاس الطاغية العربي 'Αράβων τὸν τῶν 'Αρέταν ἐγκληθεὶς προς
τύραννον (τόραννον) : Macc.5.8 وبخصوص استبدال ἐγκληθεὶς بالكلمة التي تقرأ في
المخطوطة ἐγκλεισθεὶς راجع Chr.Habicht,2Makkabäerbuch:Jüdische
Schriften aus hellenistisch-römischer Zeit I(1976),p. 255,2.8. وأعاد نجف
نشر النص دون إشارة إلى المشكلة، راجع Negev(above,n.20),522.

1 Macc.5.25-26. (٢٤)

(٢٥) اعترض نجف Negev(above,n.20),522 على ستاركى SDB 905, J.Starcy,
لإضافته كلمات "بدون سبب واضح" إلى أن المقابلة تمت في حوران .لقد كان السبب واضحاً
ولكن ستاركى أهمل ذكره .وعن أهل الجليل Galaaditis راجع M.Avi-Yonah, The
Holly Land (1966),p.40.

2 Macc.12.25-12. (٢٦)

Starcky,SDB 905;Habicht(above, n.23),p.262,n.10; Negev (above,n.20), (٢٧)
532.

(٢٨) راجع: Waddington ,IGLS,no.2329[OGIS424]، مع تعليقه الذي استند فيه على
يوسيفوس AJ 14.15.5,15.10.1&16.9.1. Josephus,

(٢٩) Macc.9.35-42 ، تمت مطابقة "العرب" بأنهم بنو عامري Amrai أو υἱοὶ Ἰαμβρι

(Starcky, SDB 905 i.e. benAmraï), راجع الآن الدراسة الشاملة التالية
J.T.Milik, "La tribu des Bani Amrat en Jordanie de L' époque grecque et :
romaine ", ADAJ 24 (1980), 41-48.

(٣٠) راجع: "B. Isaac, "Bandits in Judaea and Arabia, HSCP , تصدر تباعاً .

(٣١) Diod.3.43.5.

(٣٢) Strabo 16.4.8, C777 .

(٣٣) ظهر الدليل الأساسى على معرفة القدماء للرياح الموسمية فى كتاب الطواف فى البحر الأحمر
Periplus of the Red Sea , 57 , وما ذكره بلينى فى كتاب التاريخ
الطبيعى NH,6.100;104 . فقد أشار المؤلفان إلى رياح تسمى هيبالوس Hippalus "
وأثبت صاحب الطواف أنها اسم الملاح κυβερνήτης الذى قام باكتشاف الرياح الموسمية .
ومن المحتمل أنه تمت الاستفادة منها فى أواخر العصر الهيلنستى: A.Dihle, "Das
Datum des Periplus des Roten Meeres," Umstrittene Daten (1965), p. 25.
وذكر بلينى قصة نادرة فى NH.6.84 عن عبد محرر يدعى أنيوس بلوكاموس Annius
Plocamus ، خرجت سفينته عن مسارها وهو فى طريقه إلى سيلان فى
عصر (الإمبراطور) كلوديوس Cladius وهى ليست لها علاقة باكتشاف الرياح الموسمية
كما أكد دهل وكان محققاً فى رأيه (Dihle, p.27, n.47). ويعتقد جيهان ديسانجيس Jehan
Desanges أن يودوكسوس الكيزي Eudoxus Cyzicus تم اختياره من قبل (الملك)
بطلميوس الثامن للقيام برحلة كشفية تُعد بمثابة علامة على بداية استعادة الإغريق من الرياح
الموسمية فى الرحلات البحرية: Reserches sur l'activité des méditerranéens :
aux confins de l'Afrique (1978), p.158.

(٣٤) A. Negev (above, n. 20). وتساءل كوهين حديثاً عن تاريخ نهاية استخدام طريق
البتراء- غزة R.Cohen, Eighth Archaeological Conference in Israel
"A New light on Petra-Gaza Road", BiblArch 45.3(1982), 240-47 (1981)

(٣٥) Inschriften v. Priene, no, 108.1.168 (إلى البتراء التى تقع فى العربية τής
(Ἰσραβίας εἰς Πέτραν).

(٣٦) Josephus, AJ 13.360 (ارتياس ملك كل العرب- Ἰσραβίας ὁ Ἀράβων βασιλεὺς
ἐπίδοξος ὢν).

(٣٧) يُدعى الحارث المذكور فى الكتاب الثانى للمكابيين 2Macc.5.8 باسم الحارث الأول .

(٣٨) Y.Meshorer, Nabataen Coins, Qedem 3 Monographs of the Institute of Archaeology Jerusalem (1975) p. 9; بدأت مدينة صور Tyre ، في صك العملة عام ١٢٥-١٢٦ ق.م.، وعسقلان Ashkelon في عام ١٠٤ ق.م.

(٣٩) E.S.G.Robinson, "Coins From Petra," Num.Chron. 16(1936), 288-91.

(٤٠) Meshorer(above, n.38), pp.10-11.

(٤١) وطبقا لهذا المصدر كان لدى هيروتيموس Herotimus (٧٠٠) ابن يمكنه الاعتماد عليهم " Justin 39.5. راجع "quos ex paelicibus susceperat

(٤٢) راجع أيضا: J. Starcky, SDB 905.

(٤٣) توجد مائدة بالقرب من مدخل السيق Siq في البتراء لها ثلاثة أرجل triclinium محفورة في الصخر، عليها نقش يرجع إلى فترة مبكرة من تاريخ الأنباط فصل يهدي المكان إلى دوشري Dushara وعبادة Obodas. وقام دالمان بنشر النقش لأول مرة G.Dalman, Neue Petra-Forschung(1912) no.90. وهو يحمل رقم ١٤٣٢ في RES ورقم ٢ لدى كانتينو Cantineau(above, n.22), p.2. ويذكر: "إلى دوشري إله مانباتو Manbatu من أجل حياة عبادة ملك الأنباط، ابن حاريتات Haritat، ملك الأنباط، العام في الأول II.3-4. قام كل من ستاركي ونجف بمضاهاة الملك حاريتات (الحارث) المذكور هنا بالملك الحارث الثاني وكانا محققين في ذلك، وأن عبيدات (عبادة) المذكور في النقش، هو عبادة الأول. ويرى نجف أن اتخاذ هذا النقش على أنه يعد أدلة على وجود الأنباط في البتراء بمثابة أمر لا يمكن الدفاع عنه تمامًا.

(٤٤) Josephus, AJ 13.375 (عند جرادة Garada بالقرب من قرية جلاديتيديوس (κατὰ Γαραδα κώμην τῆς Γαλααδίτιδος ويرى نيس Niese أنه من المناسب حذف الاسمين في هذه الجملة، دون أن يقدم مبررًا جيدًا لذلك، لأن جرادة غير معروفة، أما جلاديتيوس فهي على العكس من ذلك (تقع في شمال شرق الأردن).

(٤٥) Josephus, AJ, 13.382.

(٤٦) Josephus, AJ, 13.387-91; BJ, 1.99-102 (ومن سوء الحظ أن أرقام الفصول قد تعارضت في الإشارات التي قدمها في ستاركي (SDB 906) Srarcky. كما أن ستيفانوس البيزنطي، راجع على سبيل المثال Motho (المذكور لدى يورانوس Uranus, FGH II.C.675.F 25)، ليس له علاقة بهذه الأحداث: راجع Milik in Starcky, SDB 904, & G.W Bowersock, JRS 61(1971), 226.

(٤٧) راجع : REA "M.Sartre, "Rome et les Nabatéens à la fin de la République,"
81 (1979),with note 30. ويذكر أن ستاركى Starky, SDB 906 كان محققا فى
مناقشة أن الملك العربى فى رواية يوسيفوس عن معركة قانا Cana هو عبادة الأول ، ويعتقد
ميليك المذكور لدى ستاركى ، أن عبادة المؤله Obada المذكور لدى ستيفانوس البيزنطى، أو
عبادة "Ὀβοδα" ، هو عبادة الأول : لقد اقتبس ستيفانوس من يورانوس Uranius (FGH
24) I.C.675,f كما ورد فى الكتاب الرابع الخاص بالعربية 'Αραβικά' يذكر أن
عوبده Oboda كانت مكانا للأنباط ولكن النص يتحدث عن "شعيرة الملك عبادة التى أقيمت
لتكريمه ὄπου θεοποιουσι' τέθαιπται Ὀβόδης ὁ βσιλεύς, on وعن النقوش التى
تدل على عبادة زيوس عبادة Obadas - Zeus فى عبودة (عقدات Avdat)، راجع
55, IEL, 1717(1967)، وراجع الكتاب الحالى ص. ٦٢-٦٣، الحاشية رقم. وعن التاريخ لدى
يورانوس راجع: 284-8 (1974), HSCP 78 J.M.I. West.

(٤٨) . Josephus, AJ 13,392; BJ 1.103.

(٤٩) Meshoer, (pp.12-16. (الحاشية رقم ٣٨ أعلاه) وتغطى النقود الفترة الممتدة من عام
٧٢-٨٤ ق.م.

(٥٠) Josephus ,AJ 13.392. دارت المعركة شرق ليددا Lydda .

(٥١) Josephus ,AJ 13.393-97; BJ 1.104-5.

(٥٢) Josephus, AJ 13.414; BJ 1.111.

(٥٣) راجع كتالوج (العملة) لدى: Meshorer, pp86-87, nos 5-8. : الملك الحارث عاشق
الهالينية βασιλέως Ἀρέτου φιλέλληνο "جميع قطع العملة من البرونز فيما عدا قطعة
واحدة من الفضة وهى القطعة رقم (٥). راجع الحاشية رقم ٣٨ أعلاه .

(٥٤) Josephus ,AJ 13.418; BJ I.116. Meshorer (above, n.38) . pp 14 -15; Sartre (٥٤)
(above, n.47), 41.

(٥٥) Josephus ,AJ 13.418; BJ 1.115 . كانت تهديدات بطلميوس بن ميناوس هى التى دفعت
الدمشقيين إلى دعوة الحارث فى الثمانينيات : راجع Josephus ,AJ 13.392 .
ومن الصعوبة بمكان تحديد تاريخ الحملة التى أرسلتها ألكسندرا . ويفترض النص المذكور
لدى يوسيفوس عام ٦9 ق.م. للحملة بعد انسحاب تيجرانيس من دمشق ولكن قبل رحيله من
سوريا بأكملها . ويفترض سارتر (حاشية رقم ٤٧ أعلاه) أنه يمكن تأريخ هذه الحادثة بعام
٧٢ ق.م. ما بين رحيل الحارث ووصول تيجرانيس . ونتيجة لهذا الافتراض يفسر انسحاب
الأنباط بسبب الأيتوريين أكثر منه بسبب التهديد الأرمينى .

Sartre(above,n 47.)4, . الذي أكده سارتر . Starcky ,SDB 909 (٥٦)

Josephus,AJ 14.14-17;BJ 1.117-25 (٥٧) . لاحظ الإشارات إلى البتراء على أنها مملكة
الحِمْيَارِثُ 'أرَيتا ... τω βασιλεια ... في (AJ 14.16)، ومملكة
العرب 'أرابياس تِيس βασιλειον في (BJ I.125).

Josephus ,BJ I.181:τούτω (I.e.Αντιπάτρω)γήμαντι γυναικα των (٥٨)
ἐπισήμων ἐξ 'Αραβίας κύπρον τούνομα ...

Josephus ,AJ 14.18. (٥٩)

الفصل الثالث

بومبى وخلفاؤه

POMPEY AND HIS SUCCESSORS

وصل قادة فرق بومبى إلى سوريا لوضع حد للفوضى التى أعقبت زوال الحكم السلوقى فيها مباشرة عقب نجاح أنتيباتير فى إنهاء عملية التحالف المشئوم بين الحارث ملك الأنباط وهيركانوس الهاشمونى فى المنفى . وكان من نتائج غياب سلطة مركزية قوية فى سوريا ظهور عدد من الأمراء ورؤساء العصابات وقيامهم بتقسيم الدولة فيما بينهم عندما كفت القوات الأرمينية يدها عن إرهابهم وغزو بلادهم^(١). ولقد سبق وقام الحارث فى إحدى المرات بالاستيلاء على دمشق، عندما طلب سكانها ذلك منه خلال فترة الدمار التى لحقت بها إثر هجوم القبائل عليها ، ولكن لم يكن لديه الرغبة فى العودة للمنطقة مرة أخرى عند انسحاب تيجرانيس بعد سنتين فقط من تواجده فى المدينة . وظلت قوات تيجرانيس مقيمة فى بعض أنحاء سوريا حتى أواخر عام ٦٥ ق.م.، وهى السنة التى اتفق الحارث فيها على قيادة حملة عسكرية إلى أورشليم Jerusalem لكى يحل هيركانوس محل أخيه أرسطوبولس فى حكمها^(٢). وقام فى حوالى التاريخ نفسه كل من كوينتوس كايكيلوس ميتيلوس نيبوس - Q.Caecilius Metel- Ius Nepos ولوكيوس لولوس L.Lollius قادة Legates فرق بومبى العسكرية بالتحرك داخل سوريا والاستيلاء على دمشق^(٣). لقد وصل الرومان الآن إلى دمشق أثناء تلك الظروف فى صورة مُحررين ، واستطاعوا القيام مباشرة بوضع حد للتفكك الاجتماعى والسياسى الذى أصاب المناطق السلوقية السابقة .

لحق ماركوس إيميليس سكاروس M. Aemilius Scaurus وهو أحد ضباط بومبي بكل من ميتيلوس ولولوس ، ووجد أن الأوضاع في دمشق تمت السيطرة عليها ، لذلك تحرك سكاروس مباشرة إلى يهوذا (فلسطين) Judaea ، وسارع ممثلو الأحزاب المتصارعة بالقدوم إليه في أورشليم لطلب المساعدة منه^(٤). ومن وجهة نظر التحالف الذي كان قائماً بين الحارث وهيركانوس ، فقد كان من حسن الطالع أن تداخلت في هذه اللحظة مصائر كل من العربية ويهوذا (فلسطين). ولذا كان أمراً منطقياً أن يقوم بومبي وضباطه بالاهتمام بأمور كل من اليهود والعرب ، بقدر اهتمامهم باستقرار الأوضاع في سوريا، وهي التي أولى بومبي كل اهتمامه لتأمينها حيث كان يمكن بصعوبة فصلها عن الأحداث التي تدور في أقصى الجنوب . وبعد أن قام سكاروس بتقدير قيمة الحقائق التي قدمها كل من أرسطوبولس وهيركانوس والرشاوي الضخمة التي قدمها كل منهم ، قدر أن يضع روما إلى جانب أرسطوبولس^(٥). وعلى الرغم من أنه ليس من السهولة بمكان التغاضي عن اتهام ضابط بومبي هذا بالجشع المالي ، فإنه مما لا شك فيه أنه أخذ في اعتباره ما حققه أرسطوبولس من نجاح في أورشليم بالمقارنة مع أحوال هيركانوس المنفى الميئوس منه إضافة إلى ما تقدم لاحظ سكاروس حقيقة مهمة عن الأنباط تتمثل في أنهم كانوا غير محبين للحرب ، وكان الاحتمال ضعيفاً في قيامهم بالاعتراض الجدى على مساندة روما للحليف اليهودي^(٦).

أمر سكاروس الملك العربي بحزم إما بسحب جيش الأنباط الذي أحضره إلى أورشليم أو أن يُعرض نفسه بأن يكون عدواً للشعب الروماني^(٧). ويعنى هذا بصريح العبارة ، أنه إذا لم يكف عن مساندة هيركانوس والعودة إلى البتراء ، فعليه أن يتوقع غزو جيش بومبي له في المستقبل القريب . وأرغم الحارث بلاجدال على مغادرة يهوذا (فلسطين) ، بينما عاد سكاروس إلى دمشق حاملاً معه الرشوة التي قدمها له أرسطوبولس ، وفي الوقت نفسه انتهز أرسطوبولس فرصة تقهقر الحارث ، ورحيل سكاروس وقام بقيادة جيشه لیتعقب العرب ، وتمكن من إنزال هزيمة نكراء بهم في معركة كبيرة عند بابيرون Papyron . وقيل إنه تمكن من قتل (٦٠٠٠) من أعدائه^(٨).

فى أثناء هذه الفترة وصل القائد الرومانى بومبى وقام بمهمة تنظيم الأوضاع فى سوريا كولاية رومانية جديدة . وكان ذلك فى عام ٦٤ ق.م^(٩). ويرجع السبب فى ضم سوريا إلى الإمبراطورية الرومانية إلى حد كبير لحالة الفراغ السياسى التى أعقبت الاختفاء الفعلى لبيت الملك السلوقى . إن الصراع الذى حدث بين كل الأمراء الضعاف ورؤساء العصابات من جهة ، وبين تيجرانيس الأرمنى من جهة أخرى للحصول على مركز ثقل إمبراطورية السلوقيين ، كان أشبه بصراع حيوانات على الجيفة . وعندما نجح بومبى فى طرد الملك الأرمنى ، اضطر إلى أن يوجه جهوده إلى أولئك المتطلعين للسلطة فى الداخل . وفى مطلع ربيع عام ٦٣ قام بجولة فى غرب سوريا زار فيها كلا من أباميا Apamea وإيتوريا Ituraea وطرابلس Tripolis والليجا Leja' . وقام بإعدام أحد الطغاة من الحكام المحليين ، ومصادرة ثروة ضخمة من آخر تعويضاً عن جرائمه^(١٠).

وفى أثناء تأسيس الولاية الرومانية اعترف بومبى باستقلال مجموعة من المدن السورية المتأغرقة فى الداخل عرفت باسم المدن العشرة Decapolis . وكانت تقع ضمن مناطق الاستيطان المركزية فى المنطقة المعروفة باسم جوف سوريا Coele Syria^(١١) . وظلت هذه المدن لقرون عديدة تدين باعترافها بالفضل لبومبى وتقوم بتأريخ أحداثها طبقاً لتأريخ اعترافه باستقلالها . وبطبيعة الحال كانت جميع هذه المدن العشر تدخل ضمن حدود ولاية سوريا^(١٢) . إذ يبدو أن بومبى كان يهدف إلى أن يضمن استقرار الإقليم بالقيام بطريقة أو بأخرى بتأمين جميع الحكومات التى تمتد من أقصى جزء فى الشمال من الإمبراطورية السلوقية وحتى البحر الأحمر .

جرت العادة فى سياسة الرومان الخارجية خلال العصر الجمهورى وكذلك فى المرحلة المبكرة من عصر الأباطرة على إسناد حكم الولايات التى تقع فى الأجزاء النائية أو تلك التى يصعب الوصول إليها إلى أيدي أصدقائهم من الملوك الأتباع^(١٣) ، وسمحت هذه التنظيمات للحكومة الرومانية بالاعتماد على نوى الخبرة من الوطنيين إذا ما توافرت دون تكبد نفقات مالية أو بشرية ، واضطرت فى بعض الظروف الخاصة إما

نتيجة لضعف الأسرة المحلية الحاكمة ، أو نتيجة لعوامل التذمر ، أو إلى الحاجة لمزيد من التدخل الإدارى المباشر أن تقوم بضم المناطق التى كانت من قبل مملكة تابعة أو بلدية ، ومن الواضح أن بومبى اهتم فى سوريا بمشكلة الحدود الجنوبية من الولاية الجديدة ، فهو وإن كان قد استطاع القيام بتأمينها إلى حد معين عن طريق ضمان ولاء استقلال عدة مدن من المدن العشر (ديكابوليس Decapolis) كان عليه أيضاً التأكد من كفاءة وحسن نية حكام يهوذا (فلسطين) ومملكة الأنباط . إن مباحثات سكاوروس فى القدس عام ٦٥ ق.م لم تكن مقنعة بالنسبة لبومبى ، ولم يكن هناك ثمة مفاجأة لنا أن نراه يفكر فى إجراء تعديل على الوضع بعد جولته فى ريف سوريا عام ٦٣ ق.م.

وسيراً على الوتيرة نفسها للمجموعات المتنافسة فى يهوذا التى واجهت ضباط بومبى فى السنوات المبكرة ، قام كل من هيركانوس وأرستوبولس بإرسال وفود إلى بومبى للحصول على تأييده^(١٤) ، وبالإضافة إلى ذلك فإن الفارسيين على عكس ولدى الإكسندر جنايوس طالبوا بطرد أسرة الهاشمونيين برمتها من أورشليم بأكملها^(١٥) . لكن بومبى قرر تأجيل البت فى مشكلة يهوذا (فلسطين) بعد أن ينتهى من فحص موضوع الأنباط^(١٦) ، ويبدو أنه عزم فى أثناء هذه المرحلة على القيام باتخاذ الاستعدادات لغزو الأنباط ، سواء بنية ربط المملكة بالإمبراطورية الرومانية ، أو على الأقل بالحصول على جزء من ثروتها^(١٧) .

على الرغم من أننا ندين حتى الآن للمؤرخ اليهودى يوسيفوس بتلك المعلومات اليسيرة التى قدمها عن خطة بومبى التى سبق ذكرها ، فإنه لم يتحدث سوى عن رغبته فى فحص موضوع الأنباط . بمعنى أنه لا يوجد كلمة واحدة عن الغزو . ولكن يوسيفوس ذكر بعد ذلك أن بومبى قد قدم بمصاحبة قوات حربية^(١٨) ، وهو أمر متوقع أن يقوم به القائد العام للعمليات العسكرية فى الشرق .

لا بد من النظر فى زيارة بومبى المفترضة لمملكة الأنباط عام ٦٣ فى سياق زيارته إلى المدن والمناطق المختلفة من سوريا فى أوائل العام نفسه . لقد كانت هذه الزيارة مخططاً لها لضمان الاستقرار للإقليم بالطريقة التى كان يرى أنها مناسبة بوضع

الترتيبات مع الحكام المحليين ، أو بفرض العقوبات المناسبة على هؤلاء الذين يقاومونه ، أو القيام بعمليات عسكرية إن كان ذلك ضرورياً . إن ترجيح الرأي القائل برغبة بومبي في القيام بعملية غزو مباشر إلى الأنباط لا أساس له في النص الذي ذكره يوسيفوس ، ولا حتى من قبيل الاحتمال . لم يتجه بومبي عند عودته إلى شرق الأردن للنظر في مشكلتها لعدم رغبة أريستوبولس في انتظار القرار الروماني في أزمة اورشليم . استاء بومبي من تصرف أريستوبولس واستدار عن شرق الأردن واتجه مباشرة إلى يهوذا (فلسطين) . واستولى جيشه على اورشليم ، وكلف بومبي قائده بيسو Piso بأمر الاهتمام بالمدينة^(١٩) . ولقد دفع تصرف أريستوبولس الأحق الرومان إلى مساعدة خصمه هيركانوس بعد سنتين فقط من العملية التي قادها سكاوروس ضده .

كان ذلك هو آخر فصل من جهود بومبي الشخصية لتنظيم الشرق ، ثم قفل عائداً إلى روما عام ٦٢ ق.م. ، ولم يترك سوريا في يد أحد بخلاف أيميلوس سكاوروس فقط^(٢٠) . وكان إقليم الأنباط هو الجزء الرئيسي الوحيد الذي لم يتم الانتهاء من إقرار أوضاعه بعد ، كما لم يكن واضحاً بعد ما إذا كان بومبي ينوي إلحاق مملكة الأنباط بالإمبراطورية الرومانية ، أو أنه كان يهدف ببساطة إلى ضمان ولاء ملكها ، ويبدو أن الأمر لم يكن واضحاً حتى بالنسبة لبومبي نفسه ، ومن جانب آخر يتضح أنه مادام قد قرر الكف عن مساندة أريستوبولس لصالح هيركانوس فهو يعني أنه اتخذ جانب الأنباط ويكون بذلك قد أنشأ جبهة موحدة على جانبي وادي الأردن . على أي حال فقد قام سكاوروس في عام ٦٢ بإنفاذ حملة عسكرية ضد الأنباط ، على الرغم من أننا ليس لدينا دليل على أسبابه^(٢١) ، ومن المحتمل ادعاؤه وجود بعض مشاكل الحدود ، ومن المؤكد أنه كان يرى أن العرب هم إحدى الشعوب القليلة التي لم يكن بومبي قد سبق له التعامل معها . ولم يقم جيش سكاوروس بأي قتال فعلى ، وانتهت الحملة عندما وافق ملك الأنباط على تقديم (٣٠٠) تالنت من الفضة له^(٢٢) ، وعلى الرغم من أنه يبدو أن

سياسة بومبي تجاه مراقبة الأنباط كانت جزءاً من مخطط أكبر لإدارة الشرق بعد أن قام بضم سوريا إلى الإمبراطورية ، فإن لدينا كل الحق في الشك بأن السبب الرئيسى الذى دفع سكاورس للتحرك تجاه مملكة الأنباط يتمثل فى الاستفادة من ثروة حكامها نظراً لنفورهم الإنسانى من الحرب^(٢٣)، وعند القيام باستعراض الموقف السياسى فى عام ٦٢ نجد أنه لم يعد لدى روما ثمة مخاوف من الأنباط ، كما أنها لم تكن بحاجة إلى القيام بغزو المملكة .

أصبح واضحاً من خلال ما تقدم أن تدخل الرومان فى شئون العرب لا يعزى تفسيره إلى دافع واحد ، أو إلى سبب واحد ووحيد . وإنه من الأهمية بمكان أن نؤكد هذه النقطة عندما يشير النص القديم إلى العرب ، إذ ربما كانت هذه الإشارة لاتعنى حقيقة الأنباط ، وعلى سبيل المثال فعندما ذكر (المؤرخ) أبيان Appian عند تلخيصه تاريخ سوريا أن كلا من ماركيوس فيليبوس **Marcus Philippus** ولنتولوس ماركليينوس **Lentulus Marcellinus** خلفاء سكاورس قضوا مدة حكمهم فى صد جيرانهم العرب الذين تسببوا فى وجود المشاكل " **τους γειτόνας ενοχλούντας Αραβας** " ، تم تصنيف هؤلاء العرب الذين سببوا المضايقات التى شغل بها كل من الحاكم الثانى والثالث لسوريا تقليدياً على أنهم الأنباط ، إلا أن سلوكهم كان يختلف عن سلوك الأنباط فى تلك الفترة . يضاف إلى ذلك أنهم كانوا بصفتهم جيراناً لولاية سوريا فإن الاحتمال الأكبر أن هؤلاء العرب هم الذين كانوا يقيمون فى المنطقة الوعرة فى الليجا وفى شمال الحوران ، وعلى وجه التحديد فى المنطقة التى اشتهرت بأنها تأوى العصابات ، حيث موطن عصابات القبائل العربية التى تقوم بالسلب ثم تلجأ إلى الكهوف والمخابئ ، وتقوم بتهديد ليس الرومان واليهود فحسب بل غيرهم من العرب أيضاً^(٢٥). لذلك ينبغى فصل النشاط الحربى الذى قام به كل من فيليبوس وماركليينوس عن العمليات العسكرية التى تم الشروع فيها أو تلك التى تم التفكير فيها فى المملكة النبطية .

وفى حقيقة الأمر ليس لدينا أى معلومات يمكن أن نستمدّها من أى مصادر أدبية خلال سنين حكم نائبي القنصل proconsuls خلال الفترة بين عامى ٦١/٥٨ فى سوريا عن وضع مملكة الأنباط^(٢٦) . وهناك قطعة عملة يمكن أن تكون دليلاً يربح وفاة الحارث الثالث الذى ظهر كفاتح ورجل ذى رأى حصيد. ويمكن تمييز صورة الشخص المتقدم فى السن التى ظهرت على العملة بأنه يمثل عبادة ، حيث يمكن ملاحظة الفرق بين صورته وصورة الملك الذى نعرف أنه قام بصك العملة^(٢٧). وعلى ذلك يمكن ألا تنطبق هذه القطعة على ملك الأنباط الذى سعد بعض المتخصصين بتسميته بعبادة الثانى . والذى وضعوا حكمه فى الفترة الواقعة بين سنة ٦٢ وسنة ٥٦ أو فى فترة زمنية تقع بينهما . إن أعمال السلب التى اضطر كل من فيليبوس وماركولينوس إلى مواجهتها شجع عليها تغيير حكم الأنباط ، خاصة إذا ما كان الحاكم الجديد متقدماً فى السن .

كان سكاروس قد عاد إلى روما خلال فترة الالتباس فى تاريخ الأنباط ، وحصل على منصب الأيديلية خلال عام ٥٨ وقام بإصدار عملة تخليداً لحملته على العرب عام ٦٢ والتي لم يكن لها شهرتها^(٢٨)؛ وصورت عملات سكاروس الملك الحارث جاثياً على ركبتيه إلى جانب جمل وهو يقدم عُصناً فى خضوع إلى القائد الرومانى . إن سوء تقدير ما قام به سكاروس والذى ظل ينظر إليه لفترة طويلة على أنه من قبيل المبالغة ، أكثر منه أهمية أن نبحث عن السبب الذى جعله يفكر فى أن الأمر يستحق الادعاء بانتصار على العرب. لقد ظهر - قبل سنوات قليلة من العملة التى أصدرها سكاروس - نقش فيه مبالغة وتضخيم يُسجل فيه بومبى موكب انتصاراته وذكر فيه أسماء الشعوب العديدة التى حقق الانتصار عليها فى الشرق ، وكانت العربية من بينها^(٢٩). كانت هذه هى المرة الأولى فى التاريخ الرومانى التى يقوم فيها قائد بتسجيل الانتصار على مملكة أجنبية بطريقة غير عادية. ويبدو أن سكاروس وجد فى نموذج التفاخر الذى سبق أن قدمه قائده فرصة لكى يقدم طرفة رومانية جديدة عن العرب بنقش صورة ملكهم وأشهر حيوانات الصحراء على عملة تذكارية . لقد أضيف شغف

سكاورس بالدعاية لنفسه إلى ما عرف عنه من جشع للمال ، وفي عام ٥٤ ق.م. اتهم بالابتزاز خلال توليه منصب حاكم جزيرة سردينيا بدرجة بريطور (٣٠). (*)

كان السحر الجديد للانتصار على العرب في روما والثروة التي عرف أن هذا الشعب كان يمتلكها قد أغرت جابنيوس (A. Gabinius) حاكم سوريا عام ٥٥ ق.م. بشن حملة عسكرية أخرى على الأنباط . وكل ما يمكن قوله عن هذه الحملة هو توجه جابنيوس "ضد مدينة الأنباط " والتي يحتمل أنها البتراء وأنه انتصر في معركة (٣١). وإذا كان صحيحاً التسليم بوجود ملك هو عبادة الثاني في الحكم في السنوات التي تلت عام ٦٣ مباشرة، فقد كان هناك ملك آخر لا يزال على العرش هو ماليخوس Mali-chus قبل عدة سنوات أو أقل من حملة جابنيوس. فمن المحتمل أن تغيير الحاكم مرة أخرى وحالة عدم الاستقرار أو انعدام الأمن قد أغرى سكان المناطق الواقعة على الحدود ومن بينهم الحاكم الروماني لسوريا . ومما لا شك فيه أيضاً أن الانتصار السريع وسهولة الحصول على الغنائم كان له إغراؤه بطبيعة الحال ، سواء كان يوجد على العرش ملكان جديان أو تداخل الحكم بينهما في إحدى الفترات ، ومن الصعوبة بمكان أن لا يشك في العائد (المادى) الذي حققه جابنيوس من حملته (٣٢) ، وهكذا تضاعفت المعلومات التي أصبح يعرفها الرومان عن العربية ، وبذلك أصبحت هدفاً مغرياً لشغف القادة المولعين بالثروة .

ومع ذلك يمكن التأكيد على أن بداية صلة الرومان بالأنباط زمن بومبي كان لها هدفاً مختلفاً ، يتمثل في تأمين الجناح الجنوبي لولاية سوريا الجديدة ، ولا بد أن بومبي عندما غادر سوريا عام ٦٢ توقع أن روما أصبحت قادرة على الاعتماد على الملوك الحلفاء (الأتباع) في كل من يهوذا(فلسطين) والعربية ، لأنه بدونها فإن سوريا

(*) عن ترتيب مناصب جهاز الحكومة الرومانية وتدرج تولى مناصبها بالانتخاب ، ومهام الحكام والجوانب السلبية والإيجابية لسلك المناصب السياسية الرومانية *cursus honorum = certus ordo* ، *magestratum* راجع الروبي ، أجهزة الحكم في روما ، جدة ١٩٨٧ ، ص ٢٠ - ٣٥ .

تكون دائماً مهددة بوقوع القلاقل في الجنوب ، كما أنها سوف تفقد كل وسيلة برية لها للاتصال بالبحر الأحمر، ولا ننسى هنا الممر البري إلى مصر . أما في مصر فقد أخذت قوة الأسرة البطلمية المنيعه في التداعي هي الأخرى، وتحولت إلى مملكة حليفة (تابعة) خلال فترة بومبي ، وهكذا امتدت صورة النفوذ الروماني أمام القائد الكبير من جبال مملكة أرمينيا ولاية قورينة Cyrenaica (برقة في ليبيا) على شاطئ أفريقيا الشمالي، أصبح لدى الرومان وعى جديد بالعرب ، كما يتضح من نقوش بومبي وعملة سكاروس، وكذلك بالنسبة لاتهام كل من سكاروس وجابنيوس (بالابتزاز) أصبح الأمر لا يحتاج إلى مزيد من التأكيد . وهناك فقرة يتم أحياناً اقتباسها من أحد خطابات شيشرون التي كتبها إلى أخيه كوينتوس Quintus تعكس الصورة السيئة الواضحة لملك الأنباط ، ففي فبراير من عام ٥٤ فكر مجلس السناتو الروماني في تجديد حق ارتداء العباءة الرومانية toga praetexta التي سبق منحها إلى الملك أنطيوخوس الأول الكوميني منذ عشر سنوات مضت وقام شيشرون (*) بالاعتراض على التجديد ، جاء في النص القديم للخطاب قوله إنه من الغباء السماح بمثل هذه المنحة للكوميني ، بينما لا يرغب الرومان في السماح بها لرجل من بصرى Bostra (٣٢) وقد اعتُبر أن عبارة " ذلك الرجل من بصرى " مقصود بها ملك الأنباط ، ودارت المناقشة حول أن أفضل ترجمة لكلمة Busrenus (أو تصحيحها بكلمة Bostrensis) هي " ذلك الرجل من بصرى " وهو - الملك بطبيعة الحال - أكثر من كونه " ذلك لرجل من بصرى " ، إن جميع المناقشات تبدو الآن جانبية بالنسبة للموضوع الرئيسي ، لأننا إذا أمعنا النظر في تواتر النص وبالمثل في سياق الخطاب نلاحظ أن أحداً لم يشك بأن رجل

(*) ولد ماركوس تولاوس شيشرون M.Tullius Cicero، ألع خطباء الرومان وأشهر كتابهم عام ١٠٦ ق.م ، واشتغل في مستهل حياته بالمحاماة ، وأحرز بمرافعاته في المحاكم شهرة عريضة ، وكسب صداقة عدد كبير من أقطاب عصره . اتخذ شيشرون من المحاماة مثل سائر محاميه عصره سلماً لارتقاء المناصب السياسية التي تدرج فيها بسرعة ، وشغل منصب القنصلية عام ٦٣ ، واشترك في المؤامرة التي أودت بحياة قيصر عام ٤٤ ق.م. وحكم عليه بالإعدام عام ٤٢ ، وتعد كتاباته من أهم مصادر العصر. (الترجمة)

بُصرى مجرد خيال صرف . لم يكتب شيشرون الكلمة إطلاقاً ولكنه كان يتحدث عن موضوع مختلف في خطابه^(٣٤). وحيث إن البتراء كانت هي بلا شك مركز ملوك الأنباط على أيامه (ولقد ذكر يوسيفوس أنها المكان الذى يوجد فيه قصر الملك)؛ لذلك فمن الغريب أن يعتقد البعض أن شيشرون كان يشير إلى ملك الأنباط على "أنه رجل من بصرى". لأن بصرى أصبحت عاصمة الولاية العربية الرومانية بعد أكثر من مائة سنة ، وكان ملوك الأنباط يقيمون فيها كما كانوا يقيمون في البتراء قبل إلحاقها بروما أما فى عصر الجمهورية المتأخر فقد كان هذا تاريخاً لم يحدث بعد.

كان ملك الأنباط الذى حكم مباشرة بعد غزو جابنيوس عام ٥٥ هو الأول الذى حمل اللقب الملكى مالمليخوس Malichus ، والاسم نفسه يعنى "الملك فى اللغات السامية"^(٣٥). لقد كانت مسئولية مالمليخوس جسيمة ؛ إذ وقع على عاتقه مهمة قيادة شعبه خلال الأيام المضطربة التى حدثت خلال الحرب الأهلية والحكومة الثلاثية-triumvirate فى روما^(*). فى الفترة التى تتبدل فيها حظوظ القادة المتنافسين ، لم يكن من السهل على أحد من الملوك التابعين لروما أن يقرر إلى من ينحاز من القادة الرومان، أو المدة التى سوف يستغرقها هذا الانحياز. واستطاع قائد ماهر مثل أوكتافيان بعد أن تم له الانتصار على أنطونيوس أن يميز أن التابع الذى ظل مُخلصاً لعدو حتى النهاية يمكن فى الواقع الوثوق به كحليف طالما حوّل ولاءه إلى المنتصر ، وذلك على عكس آخر الذى سبق وحول ولاءه مبكراً. وكان على مالمليخوس طوال سنين حكمه أن يواجه الاختيار بين قيصر وبومبى ، وبين قتلة قيصر وأنطونيوس ، وبين أنطونيوس وأوكتافيان ، وأيضاً بين المطالبين بالعرش فى أورشليم . وكانت تلك قضية دبلوماسية ثقيلة فُرضت عليه وقد مارسها بقدر غير قليل من النجاح^(٣٦).

(*) تحالف سرى بين الزعماء الثلاثة بومبى - كراسوس - قيصر عام ٦٠-٥٩ ، للسيطرة على الدولة. أطلق الأقطاب الثلاثة على أنفسهم اسم الأصدقاء (Amici) لغة الدبلوماسية الرومانية القديمة. تصدع التحالف بمصرع كراسوس فى معركة كرهائى ضد الفرس عام ٥٤ وأخذ فى التداعى وانتهى بمصرع الأول فى مصر عام ٤٨ وسيطرة الثانى على الدولة. (الترجمة)

تمكن أنتيباتير Antipater الدبلوماسى اليهودى المُنحك مع العروس النبطية الذى فعل الكثير فى العقود السابقة لتأييد هاريكانوس فى صراعه ضد الهاشمونيين أن يواصل لعب دور الوسيط بين بلاط يهوذا (فلسطين) والعربية عندما انقلب كل من قيصر وبومبى ضد بعضهما . فقد فاز بمساندة الأنباط لقيصر عام ٤٧ ، عندما تمكن من إغراء ماليخوس بإرسال فرسان إلى الإسكندرية للعمل ضد بومبى (٣٧) ، بعد هزيمة بومبى ومصرعه فى مصر(*) شعرت قوات كل من العرب واليهود أنها أحسنت الاختيار ولكن كان عليها مرة أخرى القيام باختيار صعب .

قامت المجموعة التى قتلت قيصر فى منتصف Ides شهر مارس عام ٤٤ ق.م. بالفرار إلى الشرق بعد عملية الاغتيال سعياً للحصول على مساعدة من هذا الجانب ضد أنطونيوس . كما قرر أحد قادة قيصر السابقين الحصول على مساعدة قوة خارجية - الفرس - ضد القتلة . ولكن دخول الجيوش الفارسية تحت قيادة الرومانى لابينوس Labienus الذى كان يلقب بالبارثيكوس Parthicus (أى الفارسى) فى دائرة النفوذ الرومانى فى شرق البحر المتوسط خلقت فوضى واضطراباً (٣٨) . وواجه أتباع روما الآن القيام باختيار أكثر صعوبة . وكان أنطونيوس بعيداً فى إيطاليا ويعمل بالتنسيق مع شاب مغمور ظهر كوريث لقيصر ، ومع أنه حمل لقب قيصر من والده بالتبنى ، فإنه يُعرف لدى المؤرخين فى العصر الحديث باسم أوكتافيان ، ولم يمثل هذا القيصر الجديد أهمية تذكر بالنسبة إلى أى ملك فى الشرق الأدنى ، وكان يوجد فى الجانب الآخر على مقربة من روما رجال على استعداد تام لسلخ الولايات لتأييد الحرية المزعومة التى اعتقدوا أنهم حصلوا عليها بعد التخلص من الدكتاتور قيصر ؛ وكان

(*) عن النتائج التى ترتبت على مصرع القائد بومبى فى مصر ووصول يوليوس قيصر إليها متعقباً له وتدخله ليفض النزاع القائم حول العرش بين كليوباترا السابعة وأخيها الصبى الصغير(بطلميوس الثالث عشر) ، راجع: الروبى (آمال)، مصر فى عصر الرومان ، ص - ٢٧

هناك رومان آخرون مؤيدون لروما يرون الخلاص من النظام القديم فى محاولة القضاء على قوة الفرس الأجنبية .

وصلت قوات الفرس إلى أورشليم عام ٤٠ ، وفى أثناء ذلك كان أنتيباتير العجوز قد مات ضحية لسم تناوله منذ ثلاث سنوات مضت ، وكان ابنه هيرود الذى اشتهر باسم هيرود الكبير Herod على وشك أن يبدأ حياة حافلة كملك لليهود^(٣٩) . وكان قد سبق له العمل كموظف فى البلاط مع هيركانوس صنيعة والده . اعتقد هيرود أنه من الفطنة الانسحاب من المدينة بعد وصول الفرس إليها . واتجه بما عرف عنه من قبل من ميل إلى حب الظهور والوقاحة وتمجيد الذات طوال فترة شغله لمنصبه أولاً إلى ماليخوس طالباً منه ليس فقط الحماية بل أيضاً استعادة الأقاليم التى سبق وسلمها أنتيباتير إلى العرب^(٤٠) . وليس من المستغرب أن ماليخوس لم يبد اهتماماً بذلك الطلب ، لذلك اتجه هيرود غرباً إلى الإسكندرية أولاً ، ثم بعد ذلك إلى روما نفسها . وظهر بطريقة مسرحية أمام مجلس السناتو ، حيث تعهد بالوقوف إلى جانب حكومة رومانية قد فرغت للتو من تكوين الائتلاف الثلاثى (الحكومة الثلاثية) المؤقتة^(*) ، وتمكن هيرود من الحصول على اعتراف الرومان به ملكاً رسمياً على يهوذا (فلسطين)^(٤١) .

ترتب على تحول هيرود بعيداً نظراً لمبالغته فى مطالبه ، أن وجد ماليخوس نفسه مُبعداً من قبل اليهود . وفقد تلك المكافئة التى اعترف له الرومان بها ، لذلك كان على ماليخوس مواجهة المستقبل بشروط صارمة فى الشرق الأدنى ، ونظراً لوجود الفرس فى أورشليم اختار الموقف الأقل مخاطرة وانحاز إلى جانب الغزاة^(٤٢) ، وكان هو الوحيد من بين حلفاء الرومان فى ذلك الوقت الذى اختار السير فى هذا الطريق^(٤٣) ، ولكنه وجد نفسه أمام معارضة متزايدة عندما عاد هيرود منتصراً من روما بعد

(*) تكونت الحكومة الثلاثية الثانية من أنطونيوس - ليبيدوس - أوكتافيان فى نوفمبر ٤٣ ق.م . وهى حكومة شرعية وافقت عليها الجمعية القبلية ، لذلك فهى تختلف اختلافاً جذرياً عن الحكومة الثلاثية الأولى الرومى ، مصر فى عصر الرومان ص ٢٨ ومايليها . (الترجمة)

الاعتراف به ملكاً على يهوذا (فلسطين) وحليفاً لروما . تمكن القائد الروماني فينتيديوس باسوس **Ventidius Bassus** من إخراج الفُرس وإعادتهم إلى بلادهم إيران ، وحتى يتم له إعادة تأكيد السلطة الرومانية في الإقليم ، قام بفرض غرامة مالية كبيرة على مَالِيخوس لتوانيه في أداء الواجب تجاه روما^(٤٤). ولما كانت الخزانة الرومانية قد استنزفت إلى حد كبير في فترة الاضطراب ، فمن المؤكد أنه لم يرغب عن بال فينتيديوس ثروة الأنباط ؛ لهذا توافر لديه سبب مقنع لكي يحول خيانة مَالِيخوس إلى فائدة مالية للرومان .

حصل أنطونيوس على الجانب الشرقي من الإمبراطورية الرومانية كنصيب له طبقاً لنصوص الاتفاق الثلاثي. وعند وصوله إلى الشرق اعترف به أصدقاء روما القديما كسيد جديد ، يجب عليهم تقديم الولاء له. ومعظم هؤلاء هم الذين كانوا يحرصون على الاحتفاظ بحريتهم التي كانت لهم من قبل تحت النفوذ الروماني . وعلى أي حال ففي هذا الوقت نفسه وقع أنطونيوس تحت تأثير موهبة وسحر جمال ملكة مصر الفتان ، فبعد عدة عقود من ضعف الأسرة البطلمية كانت كليوباترا ترى كما لو كانت تنظر في المرآة وضوح المصير الذي آلت إليه الأسرة السيلوقية ، لقد كانت كليوباترا آخر من يُذكر بما كان عليه البطالمة يوماً ما ، ولم تكن كليوباترا مكتفية فقط بشغف أنطونيوس حباً لها؛ إذ إنها عقدت العزم كملكة على توسيع دائرة أملاكها ، ثم حاولت في نهاية الأمر من خلال أنطونيوس المطالبة بحكومة روما نفسها^(*). أو هذه هي الصورة التي تراءت أمام الموالين لأوكتافيان^(٤٥). وعلى أي الأحوال فقد كانت لها مطالب مهمة للحصول على أراضٍ أو مناطق جديدة .

(*) عن زخم هذه الفترة الممتدة من عام ٤٣/٢٠ ق.م. والمشحونة بالأحداث الساخنة من أجل الصراع على السلطة في العالم الروماني ، والتي تركت بصمات واضحة على مصر ومنطقة الشرق الأدنى برمتها ، راجع : الروبي (آمال) مصر في عصر الرومان ، ص ٣٩-٤٩ .

طالبت كليوباترا أنطونيوس نظراً إلى وقوفها، إلى جانبه في سوريا ، بالحصول على مملكتي يهوذا (فلسطين) والعربية على الأقل^(٤٦). عند ذلك خيب القائد المفتون بها أملها معترضاً بأنه من قبيل الظلم قيامه بطرد الملكين هيروود وماليخوس في حين أنه لا يوجد لديه أى شكوى منهما^(٤٧)، وعلى أى حال فقد أرضى أنطونيوس كليوباترا بإعدام كل من لايسانياس Lysanias خليفة بطلميوس Ptolemaeus بن مينايوس Mennaeus ذي السمعة السيئة، الذى كان يعمل فى عصابات قطاع الطرق فى إقليم إيتوريا Iturea، بتهمة ملفقة وهى تأييده للفُرس^(٤٨)، وهى تهمة كان يمكن إصاقها بأشخاص صالحين آخرين ، ومن بينهم ماليخوس نفسه ، وفى الشرق طالبت كليوباترا أنطونيوس بأجزاء كبيرة من فينيقيا بالإضافة إلى حدائق البلسم فى أريحا Jerico (*)، والتي كانت من بين أملاك هيروود القيمة من قبل ، والذى اقتضى الوضع الجديد أن يقوم باستئجارها من مالكيها الجديد^(٤٩).

ومما يذكر أن أنطونيوس حوّل إلى كليوباترا جزءاً من العربية^(٥٠) ، ومن سوء الحظ أنه لا يمكن بأية طريقة معرفة أى جزء منها . ذكر بلوتارخ Plutarch بعد أكثر من مائة عام فى ترجمته لحياة أنطونيوس ، أن إقليم غرب الأنباط الذى يتجه نحو البحر الخارجى كان من بين الهدايا (المنح) التى قدمها أنطونيوس – προς την εκος θαλασ – إلى كليوباترا ، ولما كان المعروف أن البحر الداخلى فى العصر القديم ، هو البحر المتوسط ، فمعنى ذلك أن أملاك الأنباط فى النقب لم تكن موضع تساؤل . وهناك احتمال بأن تكون الإشارة هنا تعنى البحر الميت ، وإنتاج القار المريح الذى لعب دوراً فى ازدهار الأنباط الاقتصادى^(**) ، ولكن يبدو أنه أمر غريب وصف بحر داخلى فى

(*) بلسم أريحا من أجود الأنواع وأغلاها ثمناً ، وله أهمية كبيرة فى مجال العقاقير الطبية . راجع :كرون تجارة مكة ص ١١٨-١٢١ .

(**) يذكر ديوبور أن البحر الميت كان "يقذف من وسطه كل عام كتل القار وينشرها فى مساحة تتراوح بين ١٠٠٠٠-٢٠٠٠٠ قدم مكعبة ، وهى تبسولمن يراها وكأنها جزيرة وتبدو نذرها قبل عشرين يوماً من بدايتها، إذ تنتشر رائحة القار الكريهة من مسافات بعيدة ، وينتج عنها تغير لون الفضة والذهب والبرونز فى المنطقة ، ولا تعود إلى حالتها الأولى إلا بعد أن يطرح البر القار ، ... ويحمل =

مملكة الأنباط على أنه البحر الخارجي . إن الترجمة التي تعد أكثر احتمالاً للجملة التي نكرها بلوتارخ أن المقصود بها خليج العقبة وامتداده في البحر الأحمر ، والذي يؤكد على أهمية استقرار الأنباط في الحجاز وشمال غرب الجزيرة العربية . وهذا هو الإقليم الذي كانت تعبر خلاله بالتحديد تجارة الأنباط في طريقها إلى البتراء ، ويقع فيه بالإضافة إلى ذلك مدن ساحلية حيث تمكن الأنباط من القيام منها بشن هجومهم على السفن المصرية خلال القرن الثاني (٥٢)، ولذلك أصبح سيطرة ملكة مصر على الشاطئ المواجه للبحر الأحمر وخليج العقبة أمراً مرغوباً فيه إلى حد بعيد، ومن المحتمل أن تكون هذه هي المنطقة التي منحها لها أنطونيوس .

عانى هيروود في الثلث الأخير من القرن الأول كثيراً من المهانة ليس فقط لقيامه باستتجار أملاكه السابقة حول أريحا ولكن أيضاً كضامن لتقديم الأموال التي يتوقعها الرومان من الملك العربي (٥٣)، ووضعت الترتيبات على أساس بذر الشقاق بين حكام اليهود والعرب. وأخيراً أرغمت كليوباترا أنطونيوس على أن يصدر أوامره إلى هيروود بشن حملة ضد ماليخوس بسبب تخلفه عن الدفع (٥٤). وادعى يوسيفوس أنها كانت تتطلع إلى القضاء على الملكين في الصراع المشترك بينهما (٥٥) . ومادامت لم تتمكن من إقناع أنطونيوس بالقضاء عليهما من قبل منذ عدة سنوات ، فقد دبرت بدهاء وضع أحدهما في مواجهة الآخر. مما لاشك فيه أن هدفها النهائي – كما كان الحال من قبل – يتمثل في ضم كل من يهوذا (فلسطين) والعربية للمملكة البطلمية ، ولكن سرعان ما

= البرابرة الذين يسيطرون على هذه المادة القار إلى مصر ليبيعه لاستخدامه في التحنيط ، ويتم خلطه بمواد عطرية أخرى حتى يتم حفظ الجثث لفترة طويلة ... وعند طرح القار من البحر يحمله السكان الذين يقيمون على جانبي البحر ويتنافسون عليه بعنف وكأنه غنيمة حرب ، ويتم جمعه في طوافات ، يمتطي الواحدة ثلاثة رجال ، يقوم اثنان بالتجديف بمجاديف مربوطة إلى الطوافة ، ويحمل الثالث قوساً يصد به من يتعرض لهم من الجانب الآخر أو من يجرؤ على التحرش بهم ، وعندما يقتربون من القار يهجمون عليه بالفؤوس كأنه حجر هش فيقطعونه إلى أجزاء ويحملونها إلى الطوافة ويعودون أنراجهم . (الترجمة)

تبدل حظ أنطونيوس في معركة أكتيوم في سبتمبر من عام ٣١ ق.م. وبعد عام من هذا التاريخ أخذت كليوباترا الأفعى إلى صدرها ، وسقطت مملكة البطالمة العظمى في مصر كلها في يد إمبراطور روما الأول ، بينما واصلت مملكتا يهوذا (فلسطين) والعربية البقاء على قيد الحياة.

إن الحرب التي أرغم فيها أنطونيوس هيروود على شنّها ضد ماليخوس في الفترة المبكرة من عام معركة أكتيوم كانت حرباً بدون تخطيط؛ إذ قام هيروود أولاً بغزو حوران . ومن الواضح تماماً السبب الذي دفعه إلى اختيار دخول المملكة من هذه المنطقة ؛ لأنها كانت بمخابئها العديدة تمثل عائقاً للقيام بأي عمليات هجومية ، إضافة إلى أن حروبه التي قام بها في فترة مبكرة في إقليم الجليل المجاور ربما جعلت هيروود يشعر كما لو أنه يقف على أرضه ، إلى جانب معرفته بدروب القبائل ومسالكها فيها ، وفاز اليهود في المعركة الأولى التي وقعت في ديوسبولس Diospolis^(٥٦) ثم قام بعد ذلك بالتحرك لمواجهة جيش عربي قوي في كنانا Canatha^(٥٧) وهي القنوات Qanawat الحديثة التي تقع على المنحدر الغربي لجبل الدروز . حيث كان يوجد شخص يدعى أثينيون Athenion يمثل كليوباترا في الإقليم ، حارب في صف العرب بسبب خلفه الشخصي مع هيروود^(٥٨)، وتمكن من قيادة القوات العربية لتحقيق النصر ، وصاحب نجاح العرب المذهل وقوع زلزال قوي في يهوذا (فلسطين) ، نتج عنه تدهور نفوذ هيروود في مملكته وأدى يأسه في متابعة الحرب ضد العرب إلى قيامه في النهاية بإرسال سفرائه إلى ماليخوس لطلب السلام .

قام الملك العربي الذي ذاق حلاوة نصره القريب العهد بإعدام المبعوثين اليهود، وفكر في غزو يهوذا (فلسطين)^(٥٩). واضطر هيروود تبعاً لذلك إلى إعادة فتح باب العداء ، واختبار في تلك المرة عبور وادي الأردن من جهة الجنوب بعمق أكبر من الحملة السابقة. واشتبك مع قوة عربية تحت قيادة قائد من الأنباط يدعى إيثيموس Elthemos (وهو اسم نبطي ' Itmw جيد) في محيط فيلادلفيا Philadelphia وهي عمان الحديثة^(٦٠)، وقاسى الأنباط في هذه المعركة ألام هزيمة كبرى ، وطلب العرب

المقهرون من هيرود أن يصبح حاميه١٦١) . ولم يكن لهذا الانتصار اليهودى أى أثر مباشر فى شرق الأردن ؛ إذ إن نتائج الصراع الكبير بين أنطونيوس وأوكتافيان فى أكتيوم كانت على وشك أن تُهد السبيل لإدارة جديدة فى الشرق الأدنى على يد أوكتافيان المنتصر .

من السهل فهم مخاوف هيرود من احتمال قيام أوكتافيان بالتخلص منه لمصلحة منافسه الأزلى هيريكانوس على اعتبار أنه كان يقف إلى جانب أنطونيوس(٦٢) . لذلك قام بإعدام صديق والده العجوز على وجه السرعة. وحاول هاريكانوس أن يطلب منه نفيه إلى بلاط البتراء ، وسبق أن وافق ماليخوس على استقباله (٦٣) . وكذلك كان لدى ماليخوس بوصفه من حزب أنطونيوس الحق فى التفكير فى النتائج التى سوف تترتب على معركة أكتيوم . على أى حال فقد نجح فى ضمان حسن نية أوكتافيان تجاهه بضربة خبير ؛ لأنه قام بإرسال قوات لحرق سفن كليوباترا التى تمكنت من إنقاذها من كارثة أكتيوم ، وقامت بوضعها فى أحد شواطئ السويس (٦٤) . وعلى العكس من ذلك ، قام الملك اليهودى باستخدام المواجهه الشخصية ، والتى اعتاد بانتظام على استخدامها بنجاح طوال مدة توليه منصبه ، وتمكن هيرود من الحصول على تأييد صاحب نصر أكتيوم عندما زعم أن الإخلاص الذى أبداه تجاه أنطونيوس إلى النهاية لهو خير برهان على ثبات ولائه ، وأنه على أتم الاستعداد على أن يحوله فوراً إلى أوكتافيان (٦٥) .

ضاع حلم كليوباترا لمد النفوذ البطلمى عبر الشرق الأدنى ، بضم كل من يهوذا (فلسطين) والعربية مع حبيبيها الرومانى . وترك انتحارها المسرحى المملكة المصرية فى وضع من الفوضى يشبه ذلك الذى حدث فى سوريا السلوقية فى الستينيات من القرن الأول ق.م. وسنحت الفرصة للرومان لضم مصر إليهم ، وهذا يعنى أن كلا من مملكتى يهوذا(فلسطين) والعربية على جانبي وادى الأردن أصبحتا منذ عام ٣٠ ق.م. فى مواجهة القادة الرومان فى الشمال (ولاية سوريا) ، والولاة الرومان حول الركن

الجنوبى الغربى (فى الولاية الرومانية الجديدة فى مصر) . كان الموضوع مسألة وقت أمام الحكومة الرومانية التى سوف تشعر بحاجتها لسد الفجوة فى محيط الولايات الواقعة على جنوبى وشرقى شواطئ البحر المتوسط .

مصادر الفصل الثالث

- (١) راجع A.R. Bellinger, "The Early Coinage of Roman Syria," *Studies in Roman Economic and Social History in Honor of A.C. Johnson* M.Sartre, "Rome et les Nabatéens à la fin de la République," REA 81 (1979), 42, n.40, عن مسح للموقع راجع: (1951). pp.58-67. esp. pp.58-60, يبدو أنه أساء فهم إشارة بيلينجر إلى الحارث "الذي هزمه سكاوروس Aretas III, battu par Scaurus" يعتقد سارتر أن بيلينجر كان يدور في خلدته هزيمة الحارث (الثالث) بعد احتلال الأنباط الثاني لدمشق عام ٦٥ ق.م. ولكن النص الذي ذكره بيلينجر يوضح ببساطة أنه يشير إلى فك حصار الحارث لأورشليم.
- (٢) Josephus, AJ 14.20; BJ 1.126.
- (٣) T.R.S. Broughton, *The Magistrates of the Roman Republic II* (1952), p.164; Sartre (above, n.1), 42. ربما عام ٦٥ ق.م. الذي لا يزال يرجح إمكانية حدوث ذلك عام ٦٦ ق.م.
- (٤) Josephus, AJ 14.30-31, for Scaurus, see Broughton (above, n.3), p.163.
- (٥) Josephus, AJ 14.30-31; BJ 1.128.
- (٦) بخصوص عدم ميل الأنباط للحرب راجع: Josephus, AJ 14.31 (في سياق حديثه عن قرار سكاوروس): Diod. 2 54. 3; Strabo 16 4.23, C780.
- (٧) Josephus, AJ 14.32. Cf. BJ 1.128 "المخاطرة بأن يكون عدواً للشعب الروماني ويومئى. ἀπειλῶν Ῥωμαίους καὶ Πομπήιον εἰ' μη λύσειαν τὴν ἡολιορκίαν."
- (٨) Josephus, AJ 14.33; BJ 1.130
- (٩) see Broughton (above, n.3), pp.163-64.
- (١٠) Josephus, AJ 14.38-40. تم قطع رقبة ديونيسيوس الطرابلسي Dionysius of Tripolis. أما بطلميوس بن مينايوس Ptolemaeus s. of Mennaeus زعيم عصابة قطاع الطرق في الليجا الذي أثار الرعب في دمشق عدة مرات فقد فرضت عليه غرامة مالية بلغت ألف تالنت talent.

(١١) ولمناقشة حديثة عن مشكلة تاريخ حلف المدن العشرة راجع : H.Bietenhard,"Die Dekapolis von Pompeius bis Traian,"ZDPV 79(1963).24-58,as well as ANRWII.8(1977).220-61;S.T.Parker,"The Decapolis Review- ed," JBL 94(1975),437-41;B.Isaac,"The Decapolis in Syria ,a Neglected A.Spijkerman,The Inscription,"ZPE 44(1981).67-74; Coins of the Decapolis and Provincia Arabia (1978).

(١٢) تقع عدة مدن في قلب إقليم الأنباط وعلى وجه التحديد: كنانا ، وجيراسا، وفيلادلفيا . وأثبتت قطع العملة أن أحر المناطق التي كانت تُعد نفسها تابعة لها في عصر الإمبراطورية هي منطقة جَوف سوريا Coele-Syria، وأكد بطلميوس في جغرافيته هذا التحول Geography(5.15).وأوضح إيزاك (في الحاشية رقم ١١ أعلاه) أن حلف المدن العشر أصبح يخضع في أواخر القرن الأول لإشراف موظف من طبقة الفرسان يعمل تحت قيادة والي legate سوريا .

(١٣) راجع الدراسة الممتازة التي قام بها : Mario Pani,Rome ei Re d'Oriente da Augusto a Tiberio(1972).

Josephus,AJ 14.41-45. (١٤)

Josephus,AJ 14.41. (١٥)

(١٦) Josephus,AJ 14.46:"فضل بومبي تأجيل الموضوع بعد اتخاذ الترتيبات اللازمة مع الأنباط ε'λθων δ'ει'ς την χώραν αυτών έ'λεγεν διατάξειν έκαστα ε'πειδαν τα των Ναβαταίων πρωτον 'ιδη.

(١٧) راجع J. Starcky,SDB 909 (" قرر السير ضد الأنباط ، لاشك أن السبب في ذلك يرجع إلى ضم الولاية الجديدة ")، أما سارتر فيقول في الحاشية رقم ١ أعلاه،"٤٣" حملة بومبي ضد الأنباط".وأشارك الرأي الذي تم الإجماع عليه في JRS 61 (1971),223 "أن الحارث الثالث هو الذي عزم بومبي على شن حملة ضده في الوقت الذي تم فيه ضم ولاية سوريا" وأكد سارتر على أهمية إغراء ثروة الأنباط في القيام بهذا العمل .

(١٨) Josephus,AJ 14.48 : تقدم "بومبي بقواته تجاه الأنباط την επι τούς Ναβαταίους αναλαβών στρατίαν "وهذه القوة هي التي كان يوسيفوس يريد أن يقول إنه قد تم إمدادها بقوات من سوريا عندما قرر بومبي إعداد حملة ضد أرسطوبولوس .

(١٩) Josephus,AJ 14,48-52P;BJ 1.141-43 وكان المبعوث هو ماركوس بوبيوس بيمو
فروجى كالبيورنيانوس M. Pupius Piso Frugi Calpurnianus: Broughton
(above,n.3), p.171.

Josephus,AJ 14.79. (٢٠)

(٢١) Josephus,AJ 14.80: "قام سكاروس بقيادة قوات عسكرية ضد عرب البتراء

Ἰσκαύρου 'δὲπ Πέτραν τῆς Ἀραβίας δ' στρατεύσαντος

وبخصوص قيام انتيياتير بتموين قوات سكاروس خلال هذه الفترة دون التحول عن صديقه
القديم الحارث ، راجع ملاحظات سارتر القانونية Sartre(above ,n.1),44,n.53.

Josephus,AJ14.81. (٢٢)

(٢٣) عن العوامل التي دفعت سكاروس إلى التحرك كما يراها سارتر راجع الحاشية رقم ١ أعلاه.

Appian.Syr.51. (٢٤)

(٢٥) راجع ص. ٢٥-٢٦ من الكتاب عن الليجا والأجزاء المحيطة بها .

(٢٦) Broughton(above,n.3),pp.180&185(Philippus in 61 &60 B.C., pp.190 &
197 (Marcellinus in 59&58 B.C.)

(٢٧) Y.Meshorer,Nabataean Coins,Qedem3 Monographs of the Institute of

Archaeology Jerusalem(1975 pp.16-20 وقام فى ص١٦ بالربط بين النقش رقم ٩٠

فى مجموعة دالمان بتلك الفرضية عن عبادة. Dalman,Neue Petra Forschungen.

(1912),no.90.ولكن من الأفضل مطابقة عبادة بن الحارث المذكور فى النص مع عبادة

الأول: راجع ص ٢٣ والحاشية رقم ٤٣ من الكتاب . ويدعى ميشورير Meshorer أن

شعيرة عبادة الإله (bdt lh)المذكورة فى J.Cantineau, le Nabateen CIS II,354

(4 no.6,p.[1932]II)تمثل الملك المزعوم عام ٦٢ ق.م. وهو اقتراض ضعيف لأن عبادة

الأول هو أفضل المرشحين لتكريس هذه الشعيرة له راجع:مرة أخرى ص.٤٣ أعلاه ،حاشية

رقم 43 ،ولا يوجد ثمة دليل بخلاف قطع العملة الأربعة المسجلة فى كتالوج ميشورير

Meshorer,Catalogue,pp.87-88 يدل على وجود ملك يدعى عبادة فى الستينيات ،ولاحظ

ستاركى SDB 909 عدم وجود أى ملك يحمل اسم عبادة خلفا للحارث الثالث .

(٢٨) M.h. Crawford, Roman Republican Coinage (1974) I, p.446, no.422 عن طراز الدينار lb(*) فإن عبارة الملك الحارث Rex Aretas تتطابق مع الشخص المصور راعيًا.

(٢٩) Plut..Pomp.45.2، وعن إقامة بومبي مذبح في معبد الربية منيرفا في روما للتطهر من أخطاء حروبه: terris a Maeotio ad rubrum mare subactis: راجع: تقرير بليني Pliny NH 7.97

(٣٠) Asconius, p.22 (Stangl): neque satis abstinenter se gessisse existimatus est et valde arroganter. Cicero (Ad Att. IV. 15.9, وتحدث شيشرون مدافعاً عنه .16.6; & QF II.15.3)

(٣١) #Josephus, AJ 14.103; BJ 1.178.

(٣٢) Cf. Von der Mühl in RE 7.1, col 428: "Der Streifzug, den er darauf gegen die Nabatäer unternahm, sollte wohl nur Beute bringen" الحملة التي نفذها ضد الأنباط كانت فقط لإحضار غنائم "، عن التاريخ الذي تولى فيه الملك الذي كان يحكم عام 5٥ راجع الحاشية رقم (٣٥) أدناه .

(٣٣) Cic., QF II.10.3: ↑ Busrenum ↑ Vos autem homines nobiles, qui praetextatum non ferebatis, Commagenum feretis? (قراءة النسخة C في طبعة عام ١٥٢٨). وفي النسخة V (من القرن الخامس عشر) تقرأ الكلمة Burrenum التي يدافع عنها شاكلتون بيلي في تعليقه Shackelton Bailey, Commentary (1980). pp. 192 - 93.

(٣٤) سار سارتر على نهج ماك أم H.I. Mac Adam في رسالته لنيل درجة الدكتوراه (حاشية رقم (١) أعلاه)، ورفض في ص. ٥٣ النقاش الذي دار حول "رجل من بصرى" ص ٤٧، كان ماك أم على حق عندما رفع بصرى Bostra من النص، ويقترح ومعه مونداي N.J. Munday قراءة كلمة Osrenum بدلا منها في البحث الذي نشر في CP 78 (1983)

(٣٥) إن تاريخ تولى ماليخوس Malichus الحكم (أو ماليخوس في النبطية مالكو mlkw أو مانكو mnkw) غير واضح. ويتضح من العملة أنه حكم مدة ٢٨ عامًا. ولما كان قد خلفه هو الآخر ملكًا يدعى عبادة (هو في واقع الأمر الثاني، ولكن ميشورير يرى أنه الثالث) وصل

(*) lb رطل إنجليزي. ويعني أن عملة الدينار تساوي في ثمنها ما يقابلها بسعر رطل من المعدن المصنوعة منه قطعة للعملة. (الترجمة)

إلى العرش عام ٣٠ ق.م. أو بعد ذلك بقليل ، لذلك فيجب أن تقع أول سنة في حكم ماليخوس بين سنتي ٥٨ و ٥٧ ق.م. وبالتأكيد عام ٥٦ على أكثر تقدير: Starcky,SBD 909 . لكن ميشورير لم يعثر على عملة بعد العام الثامن والعشرين من حكمه ، لذلك يفضل أن يكون قد تولى العرش عام ٦٠ ق.م. بعد أن تولى الحكم لفترة قصيرة شخص يدعى عبادة الذي تداخلت فترة حكمه بين الحارث الثالث وماليخوس الأول: (راجع الحاشية رقم ٢٧)، ص. ٢٠-٢٨ من الكتاب.

(٣٦) راجع : G.W. Bowersock, Augustus and the Greek World (1965), p.57; Sartre (above, n. 1), 47-48.

(٣٧) Josephus, AJ 14.128 ، الذي ذكر قوات من العربية ex Arabias ، ولكنه كان في كتابه حرب الإسكندرية أكثر تحديدًا حيث ذكر (فرسان من قوات ماليخوس ملك الأنباط equites ab rege Nabataeorum Malcho) .Bell. Alex. 1.1.

(٣٨) Cassius Dio 48.26.3-5.

(٣٩) عن المناصب التي تولاها هيروود راجع : A.Schalit, König Herodes: Der Mann und sein Werk (1969), وهو كتاب لا غنى عنه.

(٤٠) Josephus ,AJ 14.370;BJ 1 246-47.

(٤١) Josephus, AJ 14.374-76;BJ 1 277-79 (عن طريق مصر إلى روما). وعن اعتراف الرومان به ملكًا راجع AJ 14.389;BJ 1.285.

(٤٢) Cassius Dio 48.41.5.

(٤٣) قام سارتر بعقد مقارنة بين الملوك من أمثال أنطيوخوس الكوميني وبطلميوس الخالكي Ptolemaeus of Chalcis ، الذي كان يقدم المساعدة إلى لبيانوس ، Sartre (above, n.1), 47

(٤٤) Cassius Dio 49.41.5.

(٤٥) عن نشيد الفرحة (Nune est bibendum) لمصرع كليوباترا قال الشاعر الروماني هوراس (*): "هزم الكابيتول الملكة التي كانت تريد أن تقهره وتنتزع السلطة منه dum

(*) كوينتوس هوراتيوس فلاكوس ٦٥-٨٠ ق.م. يسمى بصنّاجة الرومان ، راجع : عثمان (أحمد) تاريخ الإمبراطورية الرومانية، القاهرة بدون تاريخ، ص ٢٤١-٢٥٢. ويعرض الدكتور عثمان وهو أستاذ الأنثروبولوجيا في جامعة القاهرة ، تاريخ الإمبراطورية من خلال كتابات كبار الشعراء الرومان إضافة إلى بعض المؤلفات التاريخية =

Caphtolio / regina (esp.11.6-8) dementis et imperio parabat", Horas,ode
1.37.

(٤٦) Josephus,AJ 15.92 (كليوباترا) من أنطونيوس ليس أقل من مملكتي
يهودا(فلسطين) والعربية واليونانية (فلسطيين) والعربية واليونانية
هتدي ده پار 'Αντωνίου τήν τε 'Ιουδαίαν και την των العربیة
اعترض أنطونيوس على ذلك قائلا إن قيامه بهذا العمل ضد الملكين هيرود وماليخوس - اللذين لم يرتكبا
أى خطأ - يعد إجراء - غير عادل - على Πλεονεξίαν επι 'Ιουδαίους και 'Αραβας
'Ιουδαίους και 'Αραβας υπειργάζετο τους εκατέρων βασιλεις 'Ηρώδην
και Μάλχον αναιρεθηναي. راجع BJ I . 360.

(٤٧) Josephus, BJ 1 361 (ونكر أنطونيوس أنه ليس لديه أى شكوى ضد الملكين
'Αντώνιος το κτεισθαι μεν άνδρας αγαθους και -βασιλεις τηλικούτους
άνόσιον ήγήσατο

Josephus,AJ 15.92. (٤٨)

Josephus,AJ 15,96;BJ 1.361-2 (٤٩)

(٥٠) Josephus ,AJ 15.96.- (منحها أجزاء من العربية
وعن هباته لأبناء كليوباترا يقول ديون عنها إنها أجزاء من مملكة ماليخوس وبعض أجزاء من
إقليم الأيتورين، وتشير المصادر إلى أجزاء من حوران والليجا. Cassius Dio 49,32.5.

Plut.,Ant.36.2 (٥١)

(٥٢) راجع المرجع نفسه أعلاه ص. ٢٠-٢١.

Josephus , AJ 15.107. (٥٣)

Josephus, AJ 15 .111;BJ I.365. (٥٤)

(٥٥) Josephus ,AJ 15.110 (كان هدف كليوباترا أن ينشب النزاع بينهما وينتهي بتدميرهما
معاً - ηξίου γαρ ή κλεοπάτρα ταυτα λυσιτελειν αυτή τον έτερον υπο
'ηγουμενη 'θατέρου κακως πάσχειν "وشرح خطة تنفيذ ذلك قائلا : "حيث إنها
قررت لتخاذ الوسائل المناسبة لوضع كل من الحاكم العربى واليهودى فى مواجهة كل منهما

طسالوستوس وتيتوس ليفيوس خلال القرنين الأول قبل وبعد الميلاد. وعلى الرغم من أنه كتاب أدبي فإنه يقدم
للقارى صورة جيدة عن أوضاع الإمبراطورية الرومانية خلال تلك الحقبة . (المترجمة)

- الأخر إن هـ كراتهسانوس اربابا هـ كراتههنوس إوبدايا هـ هـنهاب
 "δεσπότις και θατέρω των δυναστων καταλύση τον έτερον
 راجع: Josephus, BJ I.365
- Josephus, AJ 15.111; BJ 1.366. (56)
- Josephus, AJ 25.112; BJ 1.366. (57)
- Josephus, AJ 15.115-16; BJ 1.367-368. (58)
- Josephus, AJ 15.124; BJ 1.371. (59)
- Josephus, AJ 15.147-52; BJ 1.380-81 .for ltmw ,see Cantineau (60)
 (above, n.27), p.63.
- Josephus, AJ 15. 159 (61) (لكى يصبحوا أنصارهم 'έθνους του προστάτης).
 Josephus, AJ 15. 164; BJ 1.433. (62)
- Josephus, AJ 15.172. (63)
- Plut., Ant.69.3 (64) ويذكر كاسيوس ديو أن كوينتوس ديدوس ،حاكم سوريا حرض العرب
 على حرق السفن. Cassius Dio 51.7.1.
 Josephus, AJ 15.193.Cf BJ 1.390 (65)

الفصل الرابع

المرحلة المبكرة من حكم المواطن الأول

The Early Principate

قام قيصر أغسطس المواطن الأول *Princeps* ، في أقل قليلاً من أربعة عقود بوضع أسس الإمبراطورية الرومانية، وعلى الرغم من إعلانه المبكر عن عزمه على إصلاح الجمهورية، فإنه قام بتنظيم إدارة أملاك روما ليضمن احتكار السلطة لنفسه ولخلفائه المعينين . إن التعديلات أو إعادة التشكيل الخطيرة التي حدثت في نظام الحكومة الرومانية في هذه المرحلة شملت كل جزء من عالم البحر المتوسط ومناطق عديدة تقع خلفه؛ إذ تأثرت منطقة الشرق الأدنى وعلى وجه الخصوص كل من مملكتي يهوذا (فلسطين) والعربية تأثراً كبيراً بالتغيرات الجديدة . لم يكن أغسطس يعرف في البداية ما الذي يريد أن يقوم به على وجه التحديد في تلك المناطق ؛ ولذا كان يتحرك في هذا الموضوع مثل غيره من الموضوعات بعلاج الأزمات والاستفادة من الظروف التي واجهته للخروج منها بأفضل النتائج لصالح مخطط السيطرة على السلطة الذي وضعه سلفه الكبير (يوليوس قيصر) ، وعند وفاته عام ١٤ ميلادية لم تعد يهوذا (فلسطين) مملكة تابعة ، بل غدت ولاية في الإمبراطورية الرومانية يديرها مشرف مالي *Procurator* ، بينما دخلت العربية في عصر ذهبي للحضارة النبطية بزعامة حاكمها المَعْمَر الحارث الرابع "حبيب شعبة"^(١).

إن ثورة الأحداث ، التي ألحقت بها يهوذا (فلسطين) بالإمبراطورية الرومانية بدأت في إغلاق الفجوة في الركن الجنوبي الشرقي من البحر المتوسط ، بينما قدم تآلق حكم الحارث (الرابع) فرصة الاستقرار إلى مملكة الأنباط المجاورة ، وكان من الصعب

التكهن بهذه المنجزات في المرحلة المبكرة من حكم المواطن الأول عام ٢٧ ق.م. عندما حصل أوكتافيان من السناتو على لقب أغسطس^(*) . في ذلك الوقت كان قد قبل ولاء الملك الأدومي Idumaeen ذو الهمة والطموح هيرود ملكاً على اليهود^(٢)، وعلى العكس من ذلك لم يحصل ماليخوس الذي سعى إلى تقديم مساعدته ، وقام بتدمير سفن كليوباترا ، على أي مكافأة ، ويبدو أنه توفي بعد فترة قصيرة من مصرع كليوباترا . وكان خليفته حاكماً ضعيفاً ، يحمل الاسم الملكي عبادة ، ويصنف في الدراسات الحديثة على أنه عبادة الثاني أو الثالث (على أساس ما إذا تم الاعتراف بالملك الذي يسمى بالاسم نفسه والذي كان موجوداً في الستينات من القرن الأول ق.م)^(٣). كان الاحتمال المرجح في عام ٢٧ ق.م. أن مملكة اليهود سوف تستمر ، أما الوضع بالنسبة للعرب فكان على العكس من ذلك . حتى أغسطس لم يكن يتوقع التغيير الكامل في موازين القوى على جانبي الأردن ، الذي سوف يتول الأمر إليه في نهاية حكمه الطويل .

أظهر أغسطس في الطور المبكر لحكومته اهتماماً كبيراً بالتوسع الإمبراطوري . لقد امتدحه الشعراء بالإيعاز له بتكثيف الحروب ، وتقف الحملات العسكرية عند أقصى الحدود شاهد عيان على أهداف الإمبراطور^(٤) . كانت جيوش روما تتقدم بسرعة في شمال غرب أسبانيا وعلى طول الراين والدانوب . ففي ولاية مصر التي تم الاستيلاء عليها حديثاً كانت الفرق الرومانية تتجه إلى الجنوب ضد الأثيوبيين (مملكة كوش جنوب مصر) (**). ولم يكن مفاجئاً في هذه المرحلة من التوسع أن ينتهز أغسطس الفرصة ليضع العربية في اعتباره ، وحتى قبل أن يصدر أوامره إلى والي مصر بالتحرك في أواخر العشرينيات ضد أثيوبيا (كوش) ، قام بإصدار أوامره إلى أيلْيوس

(*) يعنى اللقب "صاحب الجلالة" ، صاحب القداسة" منحه السناتو لأول مرة إلى أوكتافيان بمناسبة فتح مصر Aegypto Capta في الشهر السادس من السنة الرومانية القديمة الذي تغير اسمه إلى شهر أغسطس بعد ذلك. (الترجمة) .

(**) سجل جايوس كورنيليوس جالوس C. Gallus G. أول والي روماني على مصر على نقش عُثر عليه

جاللوس Aelius Gallus واليه (على مصر) ، بالإعداد لحملة لإرسالها إلى شبه الجزيرة العربية ، وتم هذا المشروع الجريء في حوالي عام ٢٦ ق.م. ، بمساعدة حوالي ألف (١٠٠٠) رجل من الأنباط وخمسمائة (٥٠٠) رجل من اليهود^(٥).

لم تكن مملكة الأنباط هي هدف الحملة (والتي أصبح الرومان يشيرون إليها ببساطة بالعربية Arabia) ولكن كان هدفها مملكة السبأيين التي تقع في الركن الجنوبي الغربي من شبه الجزيرة العربية ، والمعروفة باسم بلاد العرب السعيدة Arabia Felix ، كان السبأيون قد تمكنوا من تحقيق قدر كبير من الثروة من تجارة الطيوب والتوابل التي تنتجها بلادهم وذلك القادمة من بلاد الشرق.

قام هذا الشعب بنقل البضائع الثمينة إلى الأنباط عبر الطريق البري إلى البحر المتوسط ، ويفضل اكتشاف الرياح الموسمية أصبح يتم بالفعل منذ فترة نقل جزء من تجارة الطيوب والتوابل مباشرة من الهند عبر البحر الأحمر إلى الموانئ الواقعة على السواحل الشرقية لمصر^(٦). هذا على الرغم من أن الأنباط كانوا لا يزالون يسيطرون بنجاح كبير على طرقهم البرية، ومن الواضح أن أغسطس كان يهدف في أواسط العشرينات (من القرن الأول ق.م.) إلى الحصول على نوع من المشاركة مع السبأيين في تجارتهم التي يعتمدون في مرورها على كل من المصريين والأنباط.

كان الجغرافي استرابون صديقاً شخصياً لقائد الحملة العربية أوليوس جالوس ، وحرص على ترك تقرير تفصيلي عنها ، وكانت وجهة نظر استرابون أن أغسطس كان

= في جزيرة فيلة Philae (أنس الوجود جنوب أسوان) ، أنه بعد أن قاد الجيش - الروماني - إلى ما وراء جندل النيل ، وهو مكان لم تبلغه القوات الرومانية من قبل أو ملوك مصر ، وأخضع طيبة مصدر الذعر لجميع الملوك ، واستمع إلى سفراء ملك الأثيوبيين عند فيلة ، وقبِل ذلك الملك تحت الحماية ، وعينه حاكماً على منطقة ترياكتتا سخوينوس أي منطقة الثلاثين سخوينوس (وهو مقياس طولى إغريقي) . قدم هذا النُصب هدية للالهة الوطنية والنيل الذي ساعده راجع : الروبي (آمال) ، مصر في عصر الرومان ص٥٧-٥٩ ؛ وعن حملة ثالث والى روماني على مصر ضد الأثيوبيين (الكوشيين) ، راجع: ص٦١-٦٢ .

يتوقع من الحملة أن تكون مثمرة بالنسبة للرومان، إما بإرغام السبائيين الأثرياء على أن يصبحوا حلفاء للرومان ، أو بإحراز النصر تماماً على منطقتهم^(٧)، ولكن حملة جالوس تحولت إلى كارثة مخيفة، ولم يرغب استرابون في إلقاء اللوم على صديقه وولى نعمته ، ولكنه وجد في الوزير النبطي سيلايوس Syllaeus (صالح) وزير عبادة كبش الفداء^(٨)، والذي خدم كدليل محلى للقوة الرومانية ، لأنه قادهم عبر طريق صعب إلى ضواحي عاصمة السبائيين ، وألقى استرابون اللوم عليه ليس فقط بسبب اختيار الطريق الذي أضنى الجيش الروماني ، ولكن لأنه أحضر القوات الرومانية أيضاً عبر مصر إلى ميناء ليوكي كومي Leuke kome (القرية البيضاء) في الحجاز^(٩). ويصرف النظر عن اعتراض استرابون (على سيلايوس) ، فمن المؤكد أن إحضار جيش روماني إلى البتراء ، ثم متابعة السير بعد ذلك عبر الأراضى الوعرة في الحسمى Hisma إلى داخل الحجاز يعد عملاً غيبياً، ويمكن أن يضاف إلى ذلك أنه ربما لم يكن هناك طريق يصل إلى عاصمة السبائيين عبر منطقة ظروفها مناسبة يستطيع أن يتحملها الجنود الرومان ، وتشير الأحداث التالية في تاريخ الأنباط أن سيلايوس كان شخصاً مستهتراً طموحاً وقاسياً ، ولاشك أن استرابون كان يعرف ذلك ، لهذا السبب كان يرى قابلية هذه الشخصية في أن تكون مخربة في جيش أيلوس ، وعلى الرغم من ذلك ، فإنه لا يوجد في الأحداث التي وقعت ما يرجح قيام سيلايوس بهذا الدور^(١٠).

وعلى العكس من ذلك فعندما غادرت الحملة ليوكي كومي واتجهت إلى الداخل أمضى جالوس ورجاله أياماً عديدة في ضيافة أحد أقارب ملك الأنباط ، وحمل هذا الشخص الاسم الملكي الحارث Aretas ويبدو أنه كان يقيم في منطقة ما تقع بين مدائن صالح Mada'in Salih والمدينة Medina^(١١)، وقدّر لهذه المنطقة أن تغدو جزءاً مهماً من مملكة الأنباط في العقود القادمة ، ويبدو أنها كانت تُعد محطة تقدم خدماتها للتجار الأنباط الذين يقومون بنقل البضائع التي يقوم السبائيين بإحضارها إليها ، ويبدو أن سيلايوس وزير عبادة ، لم يستطع أن يقدم للقوات التي أصبحت تحت مسئوليته إلا أفضل طرق العرب في الضيافة والتي قدمها أحد أفراد الاسرة الملكية ، وبالفعل يبدو أن الرومان قد استعانوا بالمرشد النبطي من أجل القيام بمثل هذه الاتصالات .

عندما اقتربت الحملة الرومانية من العاصمة السبئية مأرب أقاموا معسكراً في منطقة تعرف باسم الجوف Jawf في اليمن في مكان يسمى أثلولا Athloulā^(١٢)، ومثل هذا المعسكر لفترة متأخرة حتى بداية القرن الثالث الميلادي أقصى نقطة وصل إليها تغفل النفوذ الروماني في الشرق ، وهناك جزء صغير من نقش مُسجل عليه باليونانية واللاتينية عُثر عليه في منطقة أثلولا يعد بمثابة أول دليل مادي على وجود الرومان هناك^(١٣).

سارعت قوات جالوس من أثلولا في طريقها إلى مأرب Marib على أمل القيام بحصارها للاستيلاء عليها، وسرعان ما خاب أملها بسبب نقص المياه ، الذي أرغمهم على رفع الحصار عنها والعودة من حيث جاءوا^(١٤)، وعند عودتهم إلى الحجاز التي كانت جزءاً من مملكة الأنباط، وصلت القوات الرومانية إلى البحر عند مدينة أُطلق استرابون عليها اسم إجرا Egra^(١٥)، ويبدو أنها كانت بمثابة ميناء لمدينة مشهورة في الداخل كانت تسمى إجرا (أو هيجرا Hegra) في العصر القديم وتعرف اليوم باسم مدائن صالح ، وركب الرومان سفينة من الساحل لرحلة العودة إلى مصر. كانت العملية بأكملها تمثل فضيحة للغزاة. أما بالنسبة إلى العرب ، فلاشك أن كل من السبئيين والأنباط شعروا بقدر من الراحة ، إن لم يكن بالسرور فعلاً ، وإذا كان هناك أي عربي شارك جالوس ندمه على ما آل إليه أمر الحملة فإن سيلايوس كان أكثرهم احتمالاً - على الرغم مما زعمه استرابون- لأنه كان يتوقع ترقية كبيرة من الرومان كنتيجة مباشرة لأي نجاح في شبه الجزيرة العربية . كان واضحاً في المراحل الأخيرة من العصر الجمهوري أنه إذا كان ثمة فرد يرغب في الحصول على ترقية في بلاده ، كان في إمكانه ضمان ذلك بالقيام بخدمة للرومان في الخارج ، ومن خلال الحقيقة المؤكدة الممتلئة في عدم قيام أغسطس باتخاذ أي خطوات ضد الأنباط بعد فشل حملة جالوس ، فمن المنطقي أن نستدل منها على أنه لم يعتبرهم مسئولين عنها إذ وجه أغسطس اهتمامه ببساطة إلى منطقة أخرى يمكن لوالى مصر القيام منها بإعداد حملة رومانية لغزو أثيوبيا (كوش)^(١٦).

كانت المشكلة الرئيسية التي اهتم بها الأنباط تتمثل في اتساع نفوذ هيرود في مملكة يهوذا (فلسطين) الواقعة في الغرب من بلادهم . عرف هيرود في السنوات المبكرة في عهد الحكومة الثلاثية أهمية المنطقة المتقاطعة من المنطقة الوعرة من الإقليم ، والتي ابتليت بالعصابات ، والواقعة في الأطراف الشمالية من الأقاليم النبطية ، وهي منطقة جبل الدروز والمنطقة المحيطة به ، والتي كونت جزءاً من أملاك لايسانياس Lysanias قبل أن يرحل عنها وتصبح إحدى هدايا أنطونيوس التي قدمها إلى كليوباترا، وبعد هزيمة أنطونيوس أعاد نصر أكتيوم الأقاليم التي تم تحريرها مجدداً إلى زينودورس Zenodorus بن لايسانياس ، وقام الأخير بعرضها للبيع (١٧) . قام الأنباط الذين كانوا يقيمون في هذه المناطق ويدركون قيمتها الاستراتيجية للسيطرة عليهم بشرائها ودفع ثمنها إلى زينودورس، ولكنهم لم يهتموا بالحصول على اعتراف الرومان رسمياً بأنها ضمن ممتلكاتهم ؛ لذلك تمكن هيرود الذي كان يعرف قيمة هذه المنطقة بالنسبة لتأمين الركن الشمالي ليهوذا (فلسطين) بامتلاكها كهدية من أغسطس له (١٨) ، وقام أغسطس بعد ذلك بتوسيع أملاك هيرود فيها بعد موت زينودورس عام ٢٠ ق.م، وأصبحت تشمل كل منطقة الجولان (١٩) . وأدى ذلك إلى قيام منطقة حامية **buffer zone** يهودية بين سوريا وعربية الأنباط ، ولاشك أن ذلك تسبب في إحراج بلاط عبادة .

إذا كان عبادة عاجزاً عن اتخاذ أى إجراء حول كل ذلك الموضوع ، فإن الوضع كان مختلفاً بالنسبة إلى سيلايوس ، الذي كان يفهم مصادر قوة روما في الشرق الأدنى . وكان التظاهر بالإخلاص هو أحد تلك الوسائل ، والزواج الأسرى هو الوسيلة الأخرى . كان هيرود فضلاً عن ذلك ينحدر من نسل مشترك بين إحدى نبيلات الأنباط وأنتيباتير الهاشموني ، ولم يفعل سيلايوس شيئاً أكثر من طلب الزواج من سالومي أخت هيرود المشهورة بسوء السلوك (٢٠) ، وظهر سيلايوس من خلال جميع المصادر وسيماً ونو شخصية، ورحبت سالومي بهذا الزواج ، ولكن هيرود لم يوافق عليه لأنه كان يدرك جميع النتائج السياسية التي ستترتب عليه ، وأنهى قصة الحب الرومانسية بين العرب واليهود بتزويج أخته من شخص مغمور يدعى الكساس Alexas (٢١) .

خلال تلك الأحداث العاطفية ، كان سيلايوس يحفر لغماً لهيرود في الأقاليم الجديدة التي آلت إليه على طول الجبهة الشمالية لمملكة الأنباط ، وفي عام ١٢ ق.م. وعندما كان هيرود في الخارج يتذلل لاستجداء تأييد الرومان له ، خرج سكان منطقة الليجا من الكهوف التي يعيشون فيها وقاموا بالثورة ضد الملك اليهودي ، وتمكن ضباط الملك من وضع حد للثورة ، وفر نحو أربعين قائداً من الثوار ووجدوا مأوى لهم لدى الأنباط (٢٢). واستقبلهم سيلايوس بحرارة ومنحهم قاعدة يمكنهم منها القيام بعمليات الغزو التخريبية داخل يهوذا (فلسطين)، ونتج عن تشجيع سيلايوس المتعمد لعصابات الليجا المدربة أن تحرك الملك اليهودي مرة أخرى طالباً تدخل السلطات الرومانية ، وتقدم بشكوى رسمية إلى حاكم سوريا سنتيوس ساتورنينوس Q. Senti-
us Saturninus . وفي عام ٩ ق.م. سارع ساتورنينوس بمساعدة هيرود (٢٣). وقرر سيلايوس، الذي كان متمرساً مثله مثل هيرود في استغلال الرومان ، الذهاب بنفسه إلى روما لمقابلة أغسطس ، في الوقت الذي كان يقوم فيه هيرود بشن حملة تأديبية على بلاد الأنباط حتى يتمكن من السيطرة على تلك القاعدة التي شيد فيها زعماء العصابات قاعدة لهم ، وتمخض الصراع بين الأنباط واليهود عن القضاء على ناكيوس (nqybw) Nakebos قائد الأنباط والقضاء على عدد من قواته (٢٤).

عندما وصل سيلايوس إلى روما استطاع تقديم عرض مثير للقضية نيابة عن شعبه ، وتحدث عن مصرع حوالي (٢٥٠٠) نبطي خلال غزو هيرود لبلاده ، والتي يبدو أنه قام بها دون موافقة الرومان (٢٥)، وتمكن سيلايوس أن يتفوق على هيرود في لعبته، ولاشك أن هذه الخطوة شجعتة على التطلع لكي يصبح الملك التالي على الأنباط .

وفي الحقيقة توفي الملك عبادة في شتاء عام ٩-٨ ق.م أثناء وجود سيلايوس في روما ، وطبقاً لما ذكره يوسيفوس انتقلت السلطة إلى شخص يدعى أينياس Aeneas ، وقام بتغيير اسمه بعد إعلانه ملكاً إلى الحارث (٢٦). وأياً ما كان الاسم

النبطي الذي يمثله الاسم اليوناني الذي يذكره يوسيفوس ، فمن الواضح أن الحارث الجديد لم يكن ينحدر مباشرة من الأسرة الملكية ، ولكن الأمر الذي لاشك فيه أن اسم أينياس لم يكن من بين أسماء العائلة النبطية المالكة ، ويرجع أحد النقوش التي تم كشفها حديثاً أن الحارث المذكور كان ينتمي بطريقة ما إلى العائلة المالكة عن طريق الملك عبادة الذي خلف ماليخوس^(٢٧). استاء سيلايوس مما حدث من أمر تولى العرش في مملكة الأنباط وفي الوقت نفسه كان الملك الجديد يخشاه ، ويمكن رؤية ذلك من المكيدة التي دبرها الحارث عندما أرسل خطاباً إلى أغسطس للنيل من سيلايوس يتهم فيه الوزير السابق بارتكاب عدة جرائم^(٢٨). وكان أخطر التهم اتهامه بقتل عبادة نفسه بدس السم له. قابل أغسطس تولى الحارث الحكم بالاستياء ليس فقط لإعجابه الشديد بسيلايوس، ولكن أيضاً لأن الحارث لم يحصل على موافقة روما على توليه العرش^(٢٩).

ومن سخرية الأقدار أن اليهودي نيكولاوس الدمشقي *Nicolaus of Damascus* محامي هيرود كان هو المسئول الأخير عن قرار أغسطس بالمصادقة على تثبيت الحارث على عرشه. وتمكن نيكولاوس عن طريق إضعاف حجة شهادة سيلايوس أمام الإمبراطور أن يجعل الأخير يقف في صف هيرود^(٣٠)، واقتنع أغسطس بأن تشخيص الحارث لسيلايوس لم يكن بعيداً عن الحقيقة . وفي الجانب الآخر كان لايزال غاضباً من الملك الجديد لعدم التماسه موافقة الرومان ، وفكر بجدية في إعطاء هيرود كل مملكة العربية، ولكن مثل هذه الخطوة كانت ستؤدي حتماً إلى مضاعفة حجم مملكة اليهود، كما أنها كانت ستؤدي إلى توحيد جانبي الأردن اللذين ظل التنافس قائماً بينهما لفترة طويلة ، ولكن أغسطس اضطر إلى الاعتراف بأن الاضطراب الداخلي في بلاط هيرود يجعل من إضافة مثل هذه المسئولية الجسيمة عليه إلى جانب ما لديه يعد خطوة غير حكيمة . من أجل ذلك السبب ، قام أغسطس بتنصيب الملك الحارث بدون تحمس له ، ويُعرف لدى المؤرخين المعاصرين بالملك الرابع الذي حمل هذا الاسم خلال حكمه للأنباط^(٣١).

عاد سيلايوس إلى البتراء غاضباً يبتلع مرارة خيبة الأمل ، ويبدو أنه انخرط في حملة من الاغتيالات السياسية ، وقيل إنه قام بالقضاء على عدد من نبلاء الأنباط ، وأنه حاول اغتيال هيروود نفسه (٣٢)، ونتيجة لشكاوى أخرى قدمها ضده ساتورنينوس الذي كان لا يزال حاكماً على سوريا ، عاد سيلايوس إلى روما في محاولة منه في الحصول مجدداً على دعم أغسطس ، كان ذلك في عام ٦ ق.م وليس لدينا أى معلومات عن التأثير الذي تركه سيلايوس على أغسطس خلال زيارته الثانية . وكل المعلومات التي لدينا تنحصر في أنه خلال الفترة الثانية – والتي من المحتمل أنها لم تكن فترة طويلة – تم إعدامه بقطع رأسه طبقاً لأوامر الإمبراطور الروماني (٣٣). وكان استرابون سعيداً بهذا الحكم لاعتقاده أنه كان العقاب المناسب له لتسببه في فشل حملة أيلوس جالوس منذ عدة عقود سابقة (٣٤) ، لكن يبدو أن ثمة أحداثاً جديدة وقعت في العربية كانت السبب في اتهام سيلايوس . كان لدى سيلايوس الحق عندما اعتقد خلال زيارته الأولى إلى روما أنه شخصية دولية مهمة ؛ فقد قام بتنصيب نقشين ، كُتِب كل منهما باللغة النبطية واليونانية ، وتم تكريسهما للإله الرئيسي للأنباط دوشارا Du-shara أو دوشري (Dousares) ، قُدمت هذه النُصب للابتهال إلى الإله والتماس منح الملك عبادة الصحة الجيدة ، ووصف سيلايوس في هذين النصين بأنه شقيق الملك ، مؤكداً ما ذكره استرابون أن الوزراء الرئيسيين عند الملك كانوا يعرفون بأنهم أشقاؤه (٣٥).

واجه أغسطس أزمة كبيرة في سياسة الشرق الأدنى عندما مات هيروود بعد ذلك بفترة قصيرة في ربيع عام ٤ ق.م. فهو لم يكن راضياً عن الوضع في مملكة الأنباط أثناء حكم الحارث ، كما أنه لم يكن لديه ثقة في مجموعة أقارب هيروود الذين أوصى لهم بخلافته على مختلف الأجزاء من مملكته . إن تعدد ورثة هيروود الأربعة كان لا يؤمن الاستقرار في يهوذا (فلسطين) ، كما أن الملك النبطي القائم على العرش لم يكن لديه سبب يجعله يشعر بامتنان تجاه أغسطس . أما المصادر الأدبية فكانت شحيحة ويرثى لها في هذه الفترة الفاصلة من عام ٤ ق.م. وفقد ما كان يتحدث عنه المؤرخ

كاسيوس ديون Cassius Dio في روايته التاريخية عن هذه الفترة ، فيما عدا ما ذكر في الملخصات التي تعتبر غير وافية . أما كتابات يوسيفوس فهي لم تعد تعتمد على الرواية التفصيلية التي يرويها نيكولاوس الدمشقي ، ولذلك فهي أقل معرفة عن العلاقات بين اليهود والعرب ، ولكن لدينا مصدرًا واحدًا ربما يُمكن عن طريقه إلقاء بعض الضوء على هذه الفترة المظلمة .

ذكر استرابون بوضوح في عبارة كثيراً ما أهمل التحقق منها ، أن الأنباط في أيامه ، مثلهم في ذلك مثل السوريين، كانوا خاضعين للرومان في عهده (δΕ) ۷۷۷ أي في عهد أغسطس- (٣٦). وذكر هذه العبارة مرتبطة بملاحظته عندما قام الأنباط بهجومهم داخل سوريا ، وقبل خضوعهم للحكم الروماني ، وتعنى عبارة استرابون أمراً واحداً ؛ أن إقليم الأنباط كان يُعد في أثناء تلك الفترة التي يتحدث عنها ولاية رومانية ، على الرغم من أن المعروف جيداً أن الحارث الرابع حكم حوالي ٤٩ عاماً بنجاح كبير ، ولم تكن مملكة الأنباط قد أصبحت بعد ولاية رومانية حتى عصر الإمبراطور تراجان. ولهذا السبب يجب أن ينظر إلى ما ذكره استرابون وما لاحظته في ضوء احتمالات أخرى أكثر من أن تعد ببساطة خطأً كبيراً ، ويجب أن نتساءل ما إذا كان تم إلحاق مملكة الحارث بالفعل بالإمبراطورية لفترة قصيرة ثم عادت مرة أخرى كمملكة تابعة لروما . إن حالات إلحاق الممالك ثم إعادتها إلى حالتها الأولى مرة أخرى لم يكن أمراً استثنائياً في التاريخ الروماني (٣٧).

المعروف أن استرابون كان يعمل في جغرافيته Geography حتى أواخر عام ٣-٢ ق.م. ويبدو أنه هجر مشروعه حتى عصر الإمبراطور تيبيريوس Tiberius (٣٨) . ومن المحتمل أنه في هذه المرحلة المتأخرة من حياته ، عانى في سبيل إدخال عدد من الأحداث المعاصرة ، ويبدو من جانب آخر أنه لم يقم بإجراء تعديل على ما كتبه من قبل ، وباختصار قالى جانب ما هو واضح من إقحام فترة تيبيريوس فإن ما هو موجود في جغرافيته يمثل جمود شئون الدولة عام ٣-٢ ق.م. ومن المؤكد أن الإشارة إلى الأنباط كخاضعين للرومان لا يمكن أن تكون واحدة من الإضافات التي أضافها في

عصر تيبريوس، حيث إن العملة التي أصدرها الحارث تؤكد دون شك وجوده كملك خلال عصر تيبريوس^(٣٩)، ولذلك يجب علينا اعتبار احتمال وجود ولاية العربية أمراً قائماً حوالى عام ٣ ق.م. وهى بالتحديد فترة الأزمة التي أعقبت موت هيرود ، ولم يترك يوسيفوس لدينا شكاً أن أغسطس قرر فى النهاية قبول وصية هيرود ، واعتبر أن ابنه وإخوته كمدراء على الأجزاء المختلفة لمملكة هيرود ، ولم يكن لدى أغسطس ثقة كبيرة فى تلك الترتيبات ، ولذلك سيكون لديه سبب وجيه فى القيام بإلحاق الجانب الشرقى من الأردن فى وحدة واحدة ، على الأقل فى الجزء الجنوبى الشرقى من البحر المتوسط ، وكانت كراهيته للحارث تشجعه على القيام بخطوة ضمها إلى الإمبراطورية الرومانية .

إن مثل هذا التفسير لما أوضحه استرابون ، والتغيير الكلى الذى حدث فى مسألة تبعية الأنباط وجد له تأكيداً لافتاً للنظر فى قطع وفيرة من العملة التى تخص الحارث نفسه . لقد حكم ذلك الملك من عام ٨ ق.م. حتى عام ٤٠ ميلادية وله أشهر صورة وجه على العملة النبطية فى تاريخ المملكة ، فمن بين كل عشر قطع من العملة النبطية يوجد من بينها فى المتوسط ثمانى قطع خاصة بالحارث الرابع^(٤٠). وتمثل هذه العملة جميع مراحل حكم الحارث ، ولكن لدينا ملحوظة واحدة فقط ، فلا يوجد هناك أى عملة خاصة بالملك الحارث فى عام ٣،٢،١ ق.م. أى أن هناك فجوة لثلاث سنوات فى عملة الحارث ، وعلى الرغم من ملاحظة ذلك ، فإنه لم يتم تفسيرها^(٤١). ربما لا يوجد تفسير لذلك على الإطلاق ، لأن العدد الأكبر الباقى من مجموعة عملة هذا الملك لا تمثل جميع سنوات حكمه الأخرى ، وعلى ذلك يمكن استخدام هذه العملة كدليل على وجود فترة انقطاع فى حكم الحارث خلال المدة من عام ٣ إلى عام ١ ق.م.

ولدينا المزيد الذى يمكن أن يقال فى تدعيم إشارة إنشاء أغسطس لولاية عربية لفترة قصيرة بعد الموافقة على وصية هيرود . فعندما أرسل جايوس قيصر - حفيد الإمبراطور - إلى الشرق مع عدد من بعثات الحكومة الرومانية ، كان يوجد من بينهم وفد عربى *expeditio Arabica*^(٤٢). ولإعداد الأمير للمواجهه مع العرب ، قام

جوبا Juba ملك موريتانيا Mauretania الأديب بتجهيز رسالة بليغة^(٤٣) ، ويتضح مما ذكره بليني Pliny الكبير، توغل جايوس وقواته بالسير مسافة طويلة حتى بلغ خليج العقبة^(٤٤). ويترك نقش النصب التذكاري الذي أقيم لجايوس في بيزا Pisa قليلاً من الشك حول وقوع هذه الحملة في عام (١) ميلادية^(٤٥)، قبل أن ينطلق جايوس إلى أرمينيا ، التي وصل إليها وأصيب فيها بجرح كلفه حياته .

بدأت عملة الحارث في عام واحد بعد الميلاد في الظهور من جديد بعد فترة انقطاع بلغت ثلاث سنوات ، ومن المحتمل حينئذ أنه نتيجة لحملة جايوس على العربية عادت مملكة الأنباط من جديد تستأنف وجودها تحت رعاية روما ، وأعيد الحارث الرابع إلى العرش ، ومن الطبيعي أن يواصل الحارث حساب سنين حكمه منذ ولاية العرش عام ٨ ق.م. إن حملة جايوس إلى العربية يجب النظر إليها بالارتباط بالانقطاع الذي حدث لمدة ثلاث سنوات في العملة النبطية ، وهي الطريقة التي يمكن أن تمدنا بتفسير لما ذكره استرابون عن خضوع الأنباط للرومان في الوقت الذي كان يقوم فيه بالكتابة .

أصبح من الممكن في الوقت الذي قرر الرومان استمرار حكم الحارث كملك تابع ، أن تولى اهتماماً أكبر للأوضاع غير المستقرة في يهوذا (فلسطين) التي كان قد تم تقسيمها بين ورثة هيرود الأربعة . ودارت المناقشات السابقة حول فرضية أن الترتيبات الأولى التي اتخذها أغسطس بعد موت هيرود تمثلت في استمرار بقاء الوضع في يهوذا (فلسطين) في الأيدي الوطنية ، مع إلحاق العربية على الجانب الآخر من الأردن بالامبراطورية ، أما الآن وقد شعر أغسطس أنه أصبح مُطلق السراح فإنه قام بإلحاق يهوذا (فلسطين) بالإمبراطورية . ففي عام ٦م، سُلِّبت سلطة الحكام الأربعة ، وظهرت للوجود ولاية يهوذا (فلسطين)، وأصبحت تُحكم من قبل حاكم من طبقة الفرسان -procu- rator تقوم روما بتعيينه^(٤٦)، وأصبح الحارث الآن واثقاً من مساعدة الرومان له ، لذلك قام بتطوير بلاده على نحو غير مسبق .

إن مستوطنة الأنباط في مدائن صالح (هيجرا) أو (إجرا) بالقرب من الميناء والتي وجدتتها قوات إيليوست جالوس في أيدي أحد أقارب ملك الأنباط ، يبدو أنها تحولت عن قصد لتصبح إحدى مدن الأنباط الكبرى في الوقت نفسه الذي كان الحارث يعاني من مشاكله في بلاط أغسطس. إن المقابر الصخرية التي مازالت موجودة في تلك المدينة والتي يمكن بوضوح مقارنتها بالمقابر الصخرية المناظرة لها في البتراء ، تحمل في أغلب الأحيان نقوشاً تسمح بتأريخ هذه الآثار العظيمة ، وتنتمي كلها إلى القرن الأول الميلادي ، والغالبية منها تعود إلى النصف الأول من ذلك القرن، ويرجع النقش الأول إلى عام ١٠٠ ق.م. (٤٧). إن نمو مدائن صالح الفجائي في ذلك التاريخ يقودنا إلى الافتراض بقيام الحارث بإرسال مستوطنين إلى هناك لإنشاء قاعدة يمكن التقهقر إليها في الحجاز إذا أصر الرومان على التثبيت باستيلائهم على منطقة شرق الأردن ، إضافة إلى ذلك فإن خاصية المكان العسكرية في الحجاز تتضح من العدد الكبير غير العادي من الضباط من بين الموتى الذين تم دفنهم في المقابر. وتم استعارة أغلب الألقاب من المصطلحات الإغريقية والرومانية ، وكان من الواضح إطلاق الأنباط هذه الألقاب على ضباطهم ، وأظهرت مقابر مدائن صالح عدة ألقاب مثل القادة العسكريين strategoi ، وكان من بينهم فرسان hipparchs ، وحاملو الرماح chiliarch وقائد مائة centurion (٤٨) .

ولدينا نقوش من واحة الجوف Jauf الواقعة في الصحراء على الحافة الجنوبية لوادي سرحان توضح وجود عدد من ضباط الجيش مما يرجح وجود معسكر حربي هناك (٤٩)، وليس مستبعداً أن توسع الأنباط في الظهور في الجوف كان مرتبطاً بجهود الحارث في توطيد مركز الأنباط خارج منطقة شرق الأردن خلال منتصف عصر المواطن الأول لأغسطس، وكانت الجوف مثلها مثل مدائن صالح ، من الصعوبة بمكان أن يتمكن الرومان من الاستيلاء عليها ، وقد لاحظ بلييني الكبير أن جايوس اختبر فقط موضوع شبه الجزيرة العربية ، ولكنه لم يحاول الدخول فيها (٥٠). وإنما استدار عائداً إلى العقبة ، ومما لاشك فيه أنه لم يكن لديه الرغبة في تكرار الخطأ الذي وقع فيها إيليوست جالوس .

مصادر الفصل الرابع

- (١) كثيراً ما كان يذكر اسم الملك الحارث الرابع مصحوباً بكلمة "المُحب لشعبه rhm mh" على العملة والنقوش؛ راجع : Y.Meshorer Nabataean Coins, Qedem 3, Monographs of the Institute of Archaeology, Jerusalem (1975), pp.43 ff
- (٢) بخصوص الادعاء بمساندة هيروود الأكبر للرومان والإغريق ينبغي الرجوع قبل كل شيء إلى A.Schalit, König Herodes: Der Mann und sein Werk (1969). :-
- (٣) راجع ص. ٢٤ من الكتاب وأيضاً Meshorer (above, n.1). p.28
- (٤) Cf. H.D. Meyer, Die Aussenpolitik des Augustus und die augusteische Dichtung (1961), with the review by P. A Brunt, JRS 53 (1963), 170-76
- (٥) عن هذه الحملة راجع : &S. Dihle, Umstrittene Daten (1965), pp. 80-84, Jameson, JRS 58 (1968), 71-84., الفترة من ربيع أو صيف عام ٢٦ حتى خريف عام ٢٥.
- (٦) عن اكتشاف الرياح الموسمية وارتباطها بشخص يدعى هيبالوس، راجع Periplus of the Red Sea 57. Cf. Pliny. NH 6.84, for which A. Dihle (above, n.5), p.27. n.24. وقام راشك بالتعليق على الموضوع فى : M. Raschke, ANRW II.9.2 (1978), 660-63. راجع أيضاً ص ٤٥، الحاشية رقم ٣٣ أعلاه من الكتاب. وعن المشاكل التى تسببها الرياح الموسمية للرحلة من وإلى الهند، راجع L. Casson, TAPA 110 (1980), 31-35.
- (٧) Strabo 16.4.22, C 780: "توقع أغسطس من الحملة أن تكون مثمرة للرومان، إما بإرغام السبئيين الأثرياء على أن يصبحوا حلفاء للرومان، أو بإحراز النصر العسكرى عليهم فى بلادهم ή γαρ φίλοις ήλπιζε πλουσίοις χρήσεσθαι ή έχθρων κρατήσιν πλρατήσιν πσίων".
- (٨) القى (استرابون) بكل اللوم على سيلايوس Συλλαιος ó δ' αίτιος τούτων ó راجع Strabo 16.4.24, C 782:.

(٩) Strabo 16.4.23.C 781 ويمكن أن تكشف الوثيقة البردية المنشورة في مجموعة بردى البهنسا Oxyrhynchus (*) عن استعدادات جالوس للحملة . Cf. Pap. Oxy. 2820 , N.Lewis, GRBS16 (1975),p.295-303. .

(١٠) إن تقييم الدور الذي لعبه سيلايوس في حملة جالوس مختلف هنا عن ماسبق ذكره في البحث التالي : G.w. Bowersock, JRS 61(1971) p.227. وعن فشل روماني آخر ألقى فيه اللوم على خيانة العرب، راجع Plut., Crassus 21-22 (حيث قرأ زيغلر نص تيوبنر Teubner اسم أبجر Abgar بدلاً من أريامنيس (Ariamnes) .

(١١) Strabo 16. 4.24,C781: "كان يسمى بالحارث وكان قريباً لعبادة εἰς τὴν Ἀρέτα γῆν" (التاجر) كوزموس والتي نقشت على عرش أدوليس (ملك الحبشة) كمؤشر على أن حملة جالوس قامت بنشر الهلينية بنجاح في عصر أغسطس . A.F.L.Beeston, BSOAS 43(1980),453-57 .

(١٢) أطلق استرابون على المكان اسم أثرولا Athrola راجع: Strabo 16.4,24.C782: ، بينما أطلق عليه كاسيوس ديو اسم أثلولا Athlouloula . راجع : Cassius Dio 53.29.8. ويبدو أن الاسم الأخير هو الأقرب إلى الصواب، وذلك في حالة إذا تمت الموافقة على مطابقة المكان مع يتل YTL . راجع الملحق رقم (١) من الكتاب .

(١٣) Paolo Costa ,Proc.Seminar for Arabian Studies 7 (1977),69-72 وراجع الملحق رقم (١) عن النقش وترجمته في الكتاب .

(١٤) 16.4.24, C 782 o ، ويبدو أن اسم المدينة هو ماريسابا Marisaba (وربما ماريابا Mariaba) . وعن الموقع المحاصر، راجع: J.Pirenne, Le royaume sud-arabe de Qatabān et sa datation (1961),pp.110 ff. also H.von Wissmann, ANRW II.9.1 (1978),pp.396-98.

(١٥) 16.4.24.C782 o . وعلى الرغم من فشل الهجوم على مارب كان يحق لأغسطس أن يفاخر بوصول قواته إلى هذا المكان القصي، وذكر في سجل حياته "أن قواته وصلت في

(*) إقليم البهنسا (بنى سويق - مصر الوسطى)، ومجموعة البهنسا البردية من أضخم المجموعات التي تم نشرها حتى الآن نشر المجلد الأول عام ١٨٩٨ ، وحتى عام ١٩٨٤ تم نشر المجلد الواحد والخمسين منها . عن مجموعات البردى العالمية التي تم نشرها حتى الآن راجع: J.F.Oates, "Chiclist of Edition of Greek Papyri and Ostraca", BASP, Supplements, no.4.

العربية حتى حدود سبأ وتقدمت حتى مدينة مارب In Arabiam usque in fines
 Sabaeorum pro[cess]it exercitus ad oppidum Mariba
 Res Gestae: 26.5. (*) ومن بين قطع رخام معبد أفروديت في كاريا (في آسيا الصغرى) التي تم عليها
 تسجيل الشعوب التي قهرها الرومان، تم العثور على قطعة منها في المسرح بيبو أنها أخذت
 وأعيد استخدامها في الرواق الشمالي من معبد سيبياستيان، Sebasteion، معجل عليها
 E]θνου[βων: J.Reynolds,ZPE 43(1981),pp126-27,no.21 ، وعلى الرغم
 من أنه يمكن تأريخ هذا النقش بأواخر القرن الأول وأوائل القرن الثاني فقد اعتقدت رينولدز أن
 جميع الانتصارات التي ظهرت على التوالي ترجع إلى أغسطس، كما قيلت اقتراح
 M.Speidel بقراءة كلمة [Apa]Bων في هذا النقش ، وكانت تظنها في البداية تعنى
 Suebi or Perhaebi (تم للحصول على هذه المعلومات من كينان إيريم Kenan
 Erim).

(١٦) وعن الحرب الأثيوبية التي قام بها بترونيوس C. Petronius راجع: S.Jameson,JRS
 58(1968),71-84.

(١٧) Josephus, AJ 15.351-52 ، وتم بيع أورانتيتيس مقابل (٥٠٠) تالنت .

Josephus,AJ 15,383. (١٨)

Josephus,AJ 15.360 (١٩)

(٢٠) Josephus ,AJ 16.224 كانت مشهورة بالسمعة السيئة التي كانت عليها (A.2,col.1995
 RE I .. والإشارة هنا عن تأثيرها الشيطاني) ،وينبغي عدم الخلط بينها وبين السيدة التي
 رقصت .

(٢١) يذكر يوسيفوس عن سيلايوس : "أنه كان ذا شخصية جذابة، ويتمتع بجمال الخلقة δεινος
 ανηρ καί τήν ήλικίαν νεος έτι καί καλός Josephus,AJ 17-10.224; Cf,BJ
 L566

Josephus ,AJ 16.130.274-75. (٢٢)

(٢٣) 566(1977 ANRW II.8) A. Negev, Josephus, AJ 16.276-81. ، يشير إلى
 ساتورنينوس وفوليمنيوس المشرقيين الماليين في سوريا، وتولى ساتورنينوس منصب الحاكم

(*) عن أعمال المؤله أغسطس ، المعروف بنقش أنقرة والذي قام فيه الإمبراطور أوكتافيانوس أغسطس بتدوين أهم
 الأعمال التي قام بها في هذه الحقبة الهامة من تاريخ الإمبراطورية الرومانية منذ مصرع قيصر عام ٤٤ ق . م حتى
 قبيل وفاة أغسطس عام ١٤ ميلادية ، راجع الروبي (أمال) أجهزة الحكم في روما ، ص ١٠٠ - ١٠٦ والحواشي
 المذكورة أدناه .

- E. Schürer, A. History of *legatus*, كما ذكر أن فولمينيوس كان مساعده المالي، راجع *the Jewish People*. rev. Miller and Vermes (1973). 257.
- J. Cantineau, *Le Nabatéen II* راجع عن الاسم النبطي Josephus, AJ 16.28 (٢٤) (1932), p.122 .
- Josephus, AJ 16.288 (٢٥) راجع النصين المسجلين بلغتين والذي تركه سيلايوس وهو في طريقه إلى روما: الأول في ميليتوس , Miletus وأهداه إلى دوشري يقول فيه: "من أجل حياة عبادة، 'l hyy 'bdt, Canteau, (above, n.24). p.46 "، والثاني في جزيرة ديلوس Delos Inscriptions de Delos 2315, as revised by H.T. Milik; and J. Starcky (Cf, P. Bruneau, *Recherches sur les cultes de Délos* [1970], p.244) وعن العملة الخاصة بسيلايوس راجع، Meshorer (above, n.1). pp36-40.
- Josephus, AJ 16.294 (٢٦) يبدو أن الشكل النبطي لاسم إينياس هو (hny'w أو hn'w) حيث إن الكلمتين اليونانيتين: *Ανεός & Αναίος* تتطابقان: راجع Cantineau (above, n.24), p.87. ولكن فيما يخص هذه الترجمة فإن دمج حرفي العلة في أول اسم إينياس Aeneas لا يمكن تفسيرهما بسهولة .
- N. Khairy, PEQ 113(1981).19-26 (٢٧) وهناك نص تكريسي من وادي موسى (في صحراء سيناء) جاء فيه ذكر لأكثر عدد من أسماء الأسرة الملكية النبطية في عهد الحارث الرابع تم العثور عليها في نقش واحد حتى الآن . وفيها يظهر اسم ماليخوس الأول (mnkw) في المسطر الأول. وعن الحارث وماليخوس راجع ، J. Starcky, *Hommages à André*. Dupont Sommer (1971), p.157.
- Josephus, AJ 16.296. (٢٨)
- Josephus , AJ 16.295 (٢٩): "غضب أغسطس لأن الملك الحارث لم يطلب منه الإذن ليتولى الحكم *Τῷ μή τοῦ Ἀρέταν ἔπιστείλανα πρότερον ἀντὶ βασιλεύειν*
- Joseph , AJ 16.335-55. (٣٠)
- Josephus, AJ 16.355. (٣١)
- Josephus, AJ 17.54-55. (٣٢)
- Josephus AJ 17.52-57; BJ 1.374-77 (٣٣) عن نهاية سيلايوس راجع (Strabo 16.4 αποτμηθείς την κεφαλήν 24.C782).
- Strabo, Ibid (٣٤)

(٣٥) راجع المصادر المتعلقة بالنقشيين في الحاشية رقم (٢٥) أعلاه. وعن استخدام كلمة (أخ- h ' أوδελφός) راجع: Strabo 16.4.21,C.779: كان الوزير يسمى (أخو الملك) 'έχει. δ'ό βασιλευς έταίρων τών τινα καλούμενου άδελφόν' έπίτροπον ويذكر النص الخاص بسيلايوس الموجود في ميليتوس: أخو الملك 'h mlk' و άδελφος βασιλ[έως].

(٣٦) Strabo 16.4.21,C 779: كان الأنباط في عهده خاضعين للرومان مثلهم في ذلك مثل السوريين: νυν δέ κακειν[i.e.,Ναβαταιοι] Ρωμαίος ειςιν υπήκοοι καί Συροι. إن استخدام اسم الإشارة لإثبات هوية الأنباط وتميزهم عن السبئيين (الذين جاء ذكرهم في الجملة السابقة) ويقدم تقريراً عن بتراء النبطية.

(٣٧) وأوضح مثال على ذلك الملك كوماجين Commagene (الذي تم ضم مملكته إلى روما عام ١٨ م. ولكنها أعيدت إلى أحد الملوك عام ٣٧، وسرعان ما عادت إلى روما بعد فترة وجيزة وبعد ذلك أعادها الإمبراطور كلوديوس إلى ملك آخر، ثم ألحقت بروما نهائياً عام ٧٢) راجع Tacitus, Ann.2.56;Cassius Dio 59.8.2&60.8.1; Suetonius Ves.p.8 ;Josephus BJ 7.7.I-3 .

(٣٨) J.G.C.Anderson,Anat.Studies Pres.to Ramsay(1923) .pp.1-3,& G.W. (٣٨) Bowersock, Augustus and the Greek World(1965),p.134. ولاحظ ماك آدم (H.I.MacAdam) أن الإضافات التي وقعت في عهد الإمبراطور تيبريوس تسجل إضافة كوماجين، وكتب استرابون "الآن δέ νυν" كما قال في الفقرة الخاصة بالأنباط. راجع Starab(16.2.3.C749 .

(٣٩) راجع Meshorer(above,n.1),pp.103-4. العام الوحيد الذي لم يظهر له عملة فيه هو عام ١٧ م فقط .

Ibid.,p.41. (٤٠)

(٤١) Ibid.,p.49. لا يوجد عملة من سنوات حكمه التالية: ٧، ٨، ٩. (عام ٩/٨ ق.م. هو أول سنة في حكمه) إن عدم وجود عملة في السنة الأولى والثانية لحكمه ربما يرجع لمحض الصدفة، ولكننا هنا أمام سنوات ثلاثة متتالية .

(٤٢) Pliny ,NH 2.168;6.141;12.55-56.32.10.Cf.G.W.Bow-ersock JRS 61 (1971), 227, &F, E.Romer, TAPA 109 (1979), 205.

CF.FGH III.A.275,f 1-3. (٤٣)

Pliny, NH 6.160. and references in n.42 above. (٤٤)

(٤٥) للحرب التي شنها ووصل فيها الشعب الروماني إلى أقصى حدود البلاد السعيدة consulum quem ultra fines extremas pop.Romani bellum gerens feliciter peregerat. ILS 140.II. 9-10.

Josephus, AJ 18.1.2; BJ 2.8.117. CF Schürer (above, n.23), pp357ff. (٤٦)

(٤٧) Cantineau, (above, n.24), p.26: (في السنة التاسعة للحارث الرابع šnt tš' lhrtt mlk .(nbtw

(٤٨) (klyrk: CIS II حاكم) strtg: CIS II.319a; srtg : CIS II.213,224,234. (قائد مائة). 201. qntryn: CIS II 217. (موظف) راجع المناقشة بالإشارة إلى 'rb) mšryt رئيس القلعة - المعسكر praefectus castrorum (στρατοπεδάρχης) في الجوف المذكورين لدى كل من ستاركى وسافيناك, (1957) RB 64, J. Starcky & R. Savignac, 200-4. وعن الفرسان في هجرا Hegra راجع: Starcky (above, n.27), p p.157-58.

(٤٩) كلمة 'rb mšryt المذكورة في الحاشية السابقة مثلها في ذلك مثل كلمة قائد مائة في النص الذي قدمه سييدل M.Speidel, ANRW II.8(1977), 694.

(٥٠) وذكر بليني أن " جايوس بن قيصر أغسطس نظر فقط إلى العربية

"- C.Caesar Augusti filius prospexit tantum Arabiam Pliny, NH6.160:.

الفصل الخامس

ازدهار الأنباط

The Flowering of Nabataea

يوصف الملك عبادة الرابع عادةً على العملة والنقوش بأنه " حبيب شعبه " (rhm 'mh) . وإذا حكمنا على ذلك من خلال ازدهار مملكة الأنباط ونموها غير المسبوق خلال سنوات حكمه الطويل الذي امتد حتى عام ٤٠ م ، سنجد أنه يستحق هذه التسمية ، فلم يعد لدى الحارث ما يخشاه من اليهود بعد أن تحقق الاستقرار من جديد في الأقاليم الوسطى لمملكة هيرود السابقة ، بالإضافة إلى ذلك فقد حدث في منطقة الجليل التي كانت تعد جزءاً من أملاك أبناء هيرود الأربعة بعد تكوين ولاية يهوذا (فلسطين) العربية ، أن تزوج حاكمها هيرود أنتيبياس Herod Antipias من ابنة الحارث^(١) . وجددت رابطة الزواج دبلوماسية أنتيباتير في أيام الهاشمونيين ، وكان لهذه الرابطة تأثيرها في إيجاد علاقة كان سيلايوس يحاول حديثاً إتمامها بأسرع ما يمكن في عصر أغسطس ، واستمر فيليب الحاكم الرابع يحكم الجزء الشمالي من اليرموك ، في مناطق جبل الدروز والليجا وهوران ؛ ويبدو أن حكمه لم يستطع أن يقتلع جذور الثقافة النبطية التي ازدهرت هناك واستمرت لأكثر من مائة عام^(٢) . بل يبدو أكثر من هذا أن فيليب رحب بالوجود النبطي ليصبح بمثابة حاجز ضد عصابات القبائل التي كانت تسبب أكبر مشكلة في المنطقة ، وباختصار كان الحارث في فترة الثلاثين سنة الأولى من العصر المسيحي ، يقود شعبه في سلام نسبي ، ولم يحدث فقط إلا خلال العقد الأخير من حياته أن نشبت اضطرابات خطيرة .

ظلت المصادر الأدبية عن تاريخ الأنباط صامتة في الفترة من عام ١ حتى عام ٣٠ م. ولكن بقايا حضارة الأنباط الأثرية الباقية تتحدث عنهم بفصاحة ، وتقف بقايا المقابر المتتابعة في مدائن صالح لحسن الحظ شاهداً على تشجيع الحارث لنمو هذا المركز الحدودي في الحجاز، وظهر اعتزازه بهذا الإنجاز بتصويره على عملة تذكارية خاصة تمجيداً لمدينة هجرا Hegra في موقع مدائن صالح^(٣)، وظهرت حركة التمدن في مراكز كبيرة أخرى في المملكة ، ويبدو أنها كانت جزءاً له مغزاه في سياسة الحارث للنمو الاقتصادي . وتظهر المدن الكبرى: النقب Negev وعبادة Oba da ومامبيس Mampsis ، ونيساننا Nessana ، وإليوسا Elusa ، وسوباتا Sobata ، وكلها أدلة على زيادة عدد مستوطنات الأنباط في تلك الفترة^(٤). ومن الواضح أن الماء كان ضرورياً لمستوطنات من هذا النوع ، ويبدو أن الآثار الخاصة بالنظام المتقدم في حفظ مياه الأمطار وتوزيعها في قنوات مغطاة لزراعة الحقول يرجع إلى عهد الحارث الرابع^(٥)، ويمكن مقارنة ذلك بالنظام الذي تم كشفه منذ سنوات قليلة في الحجاز عندما استقر الأنباط في منطقة القُريات Qurayya ، وهي لا تبعد كثيراً عن المركز الرئيسي في مدائن صالح^(٦)، وظهرت حركة إنشاء التمدن بوضوح في الشمال في موقع بصرى Bostra ، التي سوف تصبح عاصمة الولاية الرومانية^(٧)، وهي تقع بالقرب من حدود المنطقة التي يحكمها فيليب ، كما أنها تتحكم في الطرق الداخلية الموصلة إلى وادي سرحان ، وتبدأ من حصن الأنباط في الجوف إلى الشمال الغربي باتجاه دمشق . وتدل بصرى على زيادة تركيز الأنباط واهتمامهم بمنطقة حوران سواء في داخل مملكة الحارث أو خارجها .

استقر البلاط الملكي في البتراء بطبيعة الحال ، حيث أماطت الكشوف الأثرية في العقود الثلاثة الماضية اللثام عن تقدم مذهل في إنشاء المدن في عصر الحارث الرابع، ويُنسب إلى عهده الآن باطمئنان اثنان من الآثار الضخمة في المدينة . ظل الاعتقاد سائداً لفترة طويلة أنهما ينسبان إلى فترة تالية لعصره ، وأنهما تعكسان الذوق الروماني المتأغرق الذي ساد بعد أن أصبحت المنطقة تكون الولاية العربية ، وهما

المسرح الذى قُطع فى الصخرة الواقعة فى الطرف الداخلى للسيق Siq والمعبد القائم فى وسط المدينة والمشهور باسم قصر البنت Qasr al bint^(٨) . وافترض مؤرخو العمارة أن المعبد لا يمكن أن يؤرخ زمنياً قبل القرن الثانى الميلادى ، وسرعان ما هوى هذا الافتراض بالكشف عن معبد temenos يرجع لعصر الحارث الرابع^(٩) . وأخيراً لا يوجد شك فى قيام الأنباط فى عهد استقلالهم بتطوير طراز معمارى متقدم متأثر بالذوق الهلينيى فى الجزء الشرقى من الإمبراطورية الرومانية. ويُعد المسرح دليلاً حياً على تشرب الأنباط للطُّرُز اليونانية الرومانية. إن تصريحات المكتشفين أن هذا البناء يرجع إلى عصر الحارث الرابع يعد خطوة كبيرة تساعد على فهم حضارة الأنباط ، وكانت البتراء مكاناً اختلطت فيه الثقافات . ويخبرنا استرابون أن صديقه ومحدثه اثيندوروس الطارسوسى Athenedoros of Tarsus وجد أن المدينة كانت مليئة بالأجانب^(١٠) ، ولما كان الأنباط شعباً مسالماً ، لهذا كان الأجانب طبقاً لما ذكره أثيندوروس هم الذين أمدونا بمثل هذه المعلومات لأنهم وجدوا فيها مدينة آمنة ، ولذلك لن تصيبنا الدهشة لتشرب الأنباط للثقافة العالمية الواضحة فى غرب البتراء .

أما بالنسبة إلى العدد الكبير من المقابر المنحوتة فى الصخر فى البتراء وأغلبها غير مؤرخ ولكن طرازها يشبه مقابر مدائن صالح ، فمن المنطقى القول إنها تنتمى بصورة عامة إلى الفترة الزمنية نفسها، مثل نظائرها المؤرخة ، وبالإضافة إلى ذلك فما دام قد تأكد تاريخ قصر البنت والمسرح بالنصف الأول من القرن الأول الميلادى، فالاحتمال الأكبر أن الواجهة المذهلة للبناء الذى يسمى الخزنة (khazneh) ينتمى إلى العصر نفسه . إن تاريخ وطراز هذه الواجهة الرائعة ، التى تستقبل زائر البتراء مباشرة عندما يصل من السيق كانت محل جدال لفترة زمنية طويلة^(١١) ، ولايستطيع أحد أن ينكر عناصرها الهندسية الهلينية القوية؛ وليس هناك ما يدعو للافتراض بأن هذا النوع يمكن أن يتم إنجازه فقط بعد أن قام الرومان بوضع نهاية لمملكة الأنباط. وفى الحقيقة فإن هذا الطراز مناظر تماماً للرسوم الجدارية فى مدينة بومبى Pompeie (جنوب إيطاليا بالقرب من نابلى) فى القرن الثانى ، والتى ربما تكون انعكاساً لطرز

معماري في الإسكندرية^(١٢)، وعلى المنوال نفسه يمكن أن تُعد الخزنة والتي تُعد أشهر آثار البتراء من بين ما أنجزه الحارث الرابع^(١٣).

يبدو أن الحارث استطاع أن يستحوذ من جديد على احترام الأنباط للأسرة المالكة، مما شجعه على القيام بإحياء ذكرى أسلافه، ويكشف أحد نقوش البتراء من عصره عن شعيرة عبادة، وهي في غالب الظن لمن حمل الاسم لأول مرة، ويتحدث النص عن تمثال "الإله عبادة"، وهو معبود كان معروفاً أيضاً في العالم الإغريقي (كما وضع صراحة في نص ستييفانوس البيزنطي Stephanus of Byzantium)، الذي تم تأليفه في مدينة عبادة^(١٤) التي استمرت عبادته لقرون عديدة بعد ذلك تحت اسم "زيوس عبادة" Zeus Obodas. وظهر احترام الأنباط لأسرة الحارث نفسه من خلال نقشين مهمين عُثر عليهما في البتراء، إضافة إلى نقش آخر عُثر عليه في عبادة^(١٥)، واستطعنا بفضل هذه الوثائق معرفة أسماء أبناء الحارث وابنته، إضافة إلى زوجاته اللاتي حملن لقب ملكة، كما حملت زوجة وريثه ماليخوس هي الأخرى لقب الملكة. لقد وجدت عدة ملكات من عهد ملك واحد خلال حقبة الأنباط الملكية، وجرت العادة على تسمية هؤلاء الملكات بأخوات أزواجهن، ويبدو أنها كانت بمثابة عادة شائعة أكثر من كونها إشارة إلى أنهن كن أخواته برابطة الدم^(١٦)، وكان يطلق على وزراء الملك أنهم إخوته، ومثال على ذلك سيلايوس الذي سبق ذكره كان يسمى نفسه (أخو الملك عبادة)^(١٧). شجع الحارث على الدعاية إلى الأسرة المالكة، وقام بإصدار قطع عملة تحمل اسم ابنه فاصيل Phasaël، وربما يرجع ذلك إلى أنه الابن الوحيد الذي ولد له خلال فترة توليه الملك^(١٨).

يسجل أحد النقوش قائمة لأعضاء البيت الملكي يُلمح في مطلعها إلى "بعل شامين" Ba' alshamin إله ماليخوس^(١٩). وإذا كانت قراءة النص صحيحة، فإنها تعد دليلاً آخر له أهميته لتأكيد أهمية الأسرة الملكية لدى الأنباط، حتى في المدن البعيدة منها. وكما سُمي المعبود عبادة تكريماً لمدينة عبادة، فإن اسم بعل شامين قد استحضر (لتمجيد) المعبد النبطي العظيم لذلك المعبود "سيح Si" في "حوران"، ومن

المعروف أن هذا البناء كان تحت التشييد خلال العقود الثلاثة الأخيرة من القرن الأول قبل الميلاد^(٢٠)، وبمعنى آخر تم التخطيط للمشروع والبدء فيه بالتحديد خلال فترة حكم ماليخوس الأول، وفي عصر الملك الحارث ، وحتى موت فيليب حاكم الربع Tet-rarch عام ٣٤م وعلى الأقل كانت "سيع" تقع خارج حدود مملكة الأنباط ، ومن المحتمل أنها قد أدت الغرض في توحيد بلاد الأنباط عندما يرتبط المعبد هناك باسم أحد ملوكها الأوائل .

بالإضافة إلى ذلك فإن سياسة بناء المدن وتوحيد الأنباط تحت حكم الحارث الرابع تشير إلى ازدياد توطين شعبه . إن تطوير نظام الري المتطور يدل على تزايد أهمية الزراعة ، حيث أصبحت الطرق التجارية أقل نشاطاً وإنتاجاً ، لأنه منذ قرن مضى كان يتم نقل الطيوب والتوابل عبر البحر الأحمر إلى الشواطئ والموانئ المصرية، وبدأت تنعكس نتائج هذا التغيير على أحداث القرن الأول ق.م. وليس من المنطقي القول إن نشاط الأنباط التجاري قد أصبح في خبر كان بين يوم وليلة ، ولكنه من الواضح أنه كان في طريقه للانهايار، وكان لا يزال هناك ثلاثة طرق باقية في التجارة الداخلية ، وخصوصاً ذلك الطريق الواقع أعلى وادي سرحان ، والممتد من داخل شبه الجزيرة العربية ، وعلى الرغم من ذلك ، فإنه لا شك أن هذا الطريق لم يكن كافياً وحده لتغطية الاحتياجات الضرورية للشعب ، لهذا قام الحارث "المحب لشعبه" ، بوضع سياسة نشطة تتمثل في تحويل الأنباط إلى شعب مستقر ذي اقتصاد زراعي ، تعتمد عليه مراكز مدنية استراتيجية ، وقد سبق أن لوحظ منذ فترة طويلة أن الطريق الرئيسي الذي كان يربط بين البتراء وغزة لم يعد يستخدم في منتصف القرن الأول الميلادي ، على الرغم من أننا نستبعد أنه تم إغلاق هذا الطريق نهائياً ، لأنه يعد مدخلاً مناسباً من الجانب الجنوبي لشرق الأردن إلى البحر المتوسط ، وهناك قدر قليل من الشك في أنه توقف عن أن يكون شرياناً رئيسياً تجارياً منذ منتصف القرن الأول الميلادي^(٢١)، إن انهيار ذلك الطريق أتم عملية نمو المدن والاهتمام بالزراعة في أثناء حكم الحارث الرابع ، ومما لا شك فيه أن قيادة هذا الحاكم الذي يعد واحداً من كبار

الشخصيات فى تاريخ العرب قبل الاسلام ، قد هددتها سياسة هيرود أنتيبياس Herod Antipias المندفعة فى سنوات حكم تيبيريوس Tiberius الأخيرة فى روما .

حوالى عام ٢٧م. وقع هيرود أنتيبياس فى غرام امرأة شهوانية حدث أنها كانت ابنة أخيه، كما أنها كانت زوجة فيليب حاكم الربع Tetarch. وكانت هى هيرودياس Hero-dias سيئة السمعة . ولكى يستطيع هيرود أنتيبياس الوصول إليها قام بطلاق عروسه النبطية، ابنة الحارث وأعادها إلى والدها^(٢٢). ولم يُعرف على وجه التحديد فى أى طور من أطوار هيام هيرود بهيرودياس قام بإعادة الزوجة النبطية إلى العربية ؛ ولكنه يتضح مما كتبه يوسيفوس أن الحارث استشاط غضباً بعد وقوعه . لذلك أرسل حملة لمعاينة هيرود ، وتمكن من إحراز نصر كبير على عدوه الجديد^(٢٣).

وعلى الرغم من أهمية الحدث ، فإنه مما يؤسف له وجود غموض فيما يخص كلا من مكانه وتاريخه . إن النص الذى قدمه يوسيفوس يذكر أن النصر تم فى إقليم جامالا Gamala الواقع فى شمال اليرموك ، وكان هذا الإقليم جزءاً من أملاك فيليب حتى موته عام ٣٤ وليس من المعروف حتى الآن ما هو السبب فى قيام الحارث بغزو أملاك فيليب ما دام الهدف هو معاينة هيرود أنتيبياس . والمعروف أن الإمبراطور تيبيريوس قام عقب موت فيليب بدمج الإقليم : جبل الدروز ، والليجا، وهوران فى إطار ولاية سوريا ، من هنا يأتى السبب الذى يدفعنا إلى الاعتقاد بأن حملة الحارث حدثت حول ذلك التاريخ ، لأن هيرود بعد هزيمته قدم شكوى رسمية ضده أمام تيبيريوس ، الذى أمر بدوره فيتيلوس Vitellus حاكم سوريا باتخاذ إجراء ضده . ولم يصل فيتيلوس إلى سوريا حتى عام ٣٥ أى بعد موت فيليب بسنة^(٢٤)، كما أنه يمكننا أن نقوم بتعديل النص الذى ذكره يوسيفوس لتحريك مكان الغزو إلى مكان أبعد جنوباً وهو الذى كان معروفاً بأنه كان يخص هيرود أنتيبياس^(٢٥) ، مما يؤدى إلى وجود معنى أفضل فى تتبع الإشارات الزمنية التى نستمدّها من خلال فترة حكم فيتيلوس ، والتأكد من أن الحارث سار فعلاً عبر اليرموك إلى الأراضى التى كان يملكها فيليب سابقاً ، حتى يمكنه الاستفادة من حالة الاستقرار القائمة هناك ، ولكى يقوم بتهديد إقليم هيرود عن طريق السيطرة على الجولان والأقاليم الواقعة إلى الشرق منه .

ومما لاشك فيه أن هيرود لم يكن يسعده وجود قوة معادية على حدوده فى الجولان ، التى كانت من الممكن أن تمهد دائماً للسيطرة على الجليل ، وعندما تحرك الحارث شمالاً ، ليس فقط على أمل تهديد هيرود ، بل أيضاً لأنه كان يتوقع استرداد بعض الأماكن التقليدية النبطية (مثل السويداء , Suweida , وقنوات Qanawat وسيع Si فى الحوران) ، شعر هيرود أنه مضطر للتحرك بقواته إلى المنطقة. وهناك إشارة واحدة جيدة وردت عند يوسيفوس بأن هذه الحركات تمت بعد موت فيليب ، وهى ظهور المنفيين (ψυγάδες) من أملاك فيليب فى جيش هيرود^(٢٦) ، لأن وجود هؤلاء المنفيين فى جيش فيليب لا يكون له معنى خلال حياة فيليب قريبه وحليفه ، ولكن يمكن منطقياً أن يظهروا هناك بعد أن تم ضم وطنهم إلى ولاية سوريا ، وعلى أى حال تسبب هؤلاء المنفيين فى هزيمة هيرود ؛ إذ قاموا بخيانة قائدهم وغيروا موقفهم فى اتجاه العرب^(٢٧) ، وربما كانوا يتوقعون العودة إلى وطنهم تحت حكم الملك النبطى المشهور بالعطف والأريحية .

يبدو أن الحارث كان يقوم بإحصاء حساباته بحذر لانتهاز الفرصة للانتقام من هيرود بسبب إعادة ابنته إليه (مُطلقة) ، وعلى الرغم من أننا لا نستطيع تحديد تاريخ عودتها بدقة ، فإنه من الواضح أن الحارث لم يقم بالعمل المضاد مباشرة ، ويبدو أن الفرصة حانت له بعد موت فيليب وهى ضم نصيبه إلى ولاية سوريا ، ووجود المنفيين المتبرمين فى جيش هيرود ، إضافة إلى أن الخلاف مع هيرود قد أتاح الفرصة المثالية للحارث لاسترداد المناطق التى كانت خاضعة لتنفيذ الأنباط من قبل فى الشمال . إن فترة حكمه الطويلة والناجحة قد تكتمل باسترداد ليس فقط نصيب فيليب (الرابع) ، بل ربما دمشق نفسها التى سبق أن أصدر فيها ملك سابق وكان يسمى بالحارث عملات له . إن اهتمام الحارث الرابع بما حققه أسلافه مثل عبادة الأول وماليخوس الأول يقودنا إلى افتراض أنه كان يُكنُّ قدراً من الاحترام للحارث الثالث ، الذى كانت أملاكه - رغم عدم تنظيمها كلياً - متسعة أكثر من عهد أى ملك نبطى آخر ، ويبدو أنه عندما مات فيليب عام ٣٤ لم يكن هناك وجود لأى حاكم فى سوريا على

الإطلاق ، وحتى في حالة وجوده يبدو أنه لم يكن يمثل خطراً كبيراً على الحارث؛ لأنه أولاً كان يقيم بعيداً في أنطيوخ على الساحل، وثانياً لأن تيبيريوس أبقى حاكم سوريا خارج ولايته لمدة بلغت عشر سنوات لأسباب يعرفها جيداً تيبيريوس نفسه (٢٨). لذلك لم يكن لدى الحارث سبب يجعله يفكر في أن الرومان سوف ينتابهم القلق بالنسبة إلى المنطقة الصعبة التي سيطر عليها والواقعة في جنوب ولاية سوريا .

في الوقت الذي تمكن فيه هيروود من إغراء تيبيريوس باتخاذ إجراء ضد الحارث بسبب هزيمته الشائنة ، لم يُقدر للإمبراطور العجوز المقيم في روما العيش طويلاً ، فقد أصدر أوامره إلى قيتيلوس بالتحرك ضد البتراء ، التي قبل الحاكم بشيء من الامتناع القيام بها (٢٩)، واحسن الحظ فإن موت تيبيريوس جعل الحارث يتفادى مواجهه مع الفرق الرومانية في سوريا . ورفع موت الإمبراطور تيبيريوس وريثه جايوس كاليجولا المختل عقلياً إلى العرش ، الذي قام مباشرة بإلزام صديقه وتابعه هيروود أجريبيا Herod Agrippa الأول، بإعادة نصيب فيليب (الرابع) إليه وأنهت هذه العملية تبعيتها القصيرة إلى سوريا (٣٠) ، ومات الحارث بعد ذلك بثلاث سنوات ، ولم يبق باقى تحرك نحو الشمال خلال هذه السنوات الأخيرة .

ويبدو أنه من الأفضل ربط الإشارة المشهورة والمُحيرة التي وردت في أحد المصادر عن الحارث في مدينة دمشق بالأحداث التي وقعت مباشرة قبل موت تيبيريوس بدلاً من ربطها بالأحداث التي وقعت عقب موته . ويُعد هذا المصدر إشارة جيدة عن تحقيق هدف الحارث ، ولو لفترة زمنية قصيرة ورغبته في استرداد المدينة القديمة التي حكمها إحدى المرات أحد أسلافه الذي كان يحمل الاسم نفسه . ووصف بولس الرسول في خطابه الثاني إلى أهل كورنثة (وسط اليونان) الوسائل الملتوية التي استطاع بواسطتها الهروب من دمشق (٣١). فقد أنزل من حائط المدينة في سلة تدلت من نافذة، وصرح بأنه كان من الضروري الخروج بهذه الوسيلة حيث كان قائد ethnarch الملك الحارث قد عسكر في المدينة لإلقاء القبض على الرسول (ὁ ἐθνάρχης Ἀρέτα του βασιλέως) .

إن الترتيب الزمني لمغامرات بولس (الرسول) تستبعد تاريخاً قبل السنوات الثلاث الأخيرة من حكم تيبيريوس ، بينما وجود الملك الحارث على قيد الحياة يُعطي عام ٤٠ تاريخاً لذلك والذي يُعد العام الأخير لحكم الحارث . وأصبح واضحاً لمدة طويلة من خلال ملاحظات بولس ، ومن تقرير غير مباشر عن هذه الحادثة في أعمال بولس (٣٢) ، أن قائد الحارث كان مسئولاً عن تأمين دمشق كلها . وعلى ذلك فإنه على ضوء عدم وجود ما يوضح سيطرة الأنباط على دمشق في السنوات الأخيرة للحارث ، فقد بدا للبعض احتمال أن يكون القائد هو الضابط المسئول عن مجتمع الأنباط في دمشق ، أكثر من كونه الضابط المسئول عن المدينة كلها . ولكن هذا الرأي يُعد رأياً يائساً . لأن لغة بولس واضحة وهي " لقد كان قائد الحارث يؤمن دمشق " (٣٣) .

من المحتمل أنه بعد الهزيمة الكبيرة التي منى بها هيرود أنتيبباس قبر الحارث أن يتقدم أكثر في اتجاه الشمال . وبعد وصول فيتيلوس مجدداً إلى أنطيوخ ، وحيث إن منطقة حكم فيليب السابقة أصبحت بدون إدارة رومانية مناسبة ، لذا كان من السهولة بمكان أن يتقدم الحارث إلى دمشق ، وليس هناك حاجة إلى القول إن القائد الذي نَصَّب الحارث ظل هناك لفترة طويلة . وبعد أن أصبح معروفاً قيام تيبيريوس بإصدار أوامره إلى حاكم سوريا بإعداد حملة ضد الأنباط ، فمن غير المتوقع أن يُضيع الحارث الوقت في التخلي عن إقليمه الجديد، إذ كانت المواجهة مع القوات الرومانية بالتأكيد في غير صالح الأنباط ، وإن إدارة العمليات على جبهتين في الشمال وفي منطقة البتراء ، لن تكون اختياراً حكيماً ، فإذا كانت استعادة الأنباط لدمشق في أثناء حكم الحارث الرابع قد استمرت لفترة قصيرة ، وربما لمدة أقل من سنة فإن عدم وجود عملة عن هذه الفترة لايزعج كثيراً .

إن الدعاية التي قام بها الحارث للأسرة النبطية نتج عنها انتقال سلس للسلطة عقب موته . وكان الملك الجديد ماليخوس الثاني ابناً له ، ويبدو أنه كان الابن الأكبر . واصل الملك الجديد، كما وضع من جميع الأدلة ، سياسة الحارث في إنماء المدن والتحول الهادئ من التجارة إلى الزراعة ، أما هيرود أجريبيا الأول صديق كاليجولا -

وكان شخصاً محدود القدرات ، إذ كان من المستحيل قيامه باستخدام أشخاص من ذوى المستقبل اللامع - فقد كوفئ لمساعدته كلوديوس فى ارتقاء العرش بعد القضاء على كاليجولا عام ٤١ ، وقبل موته كان كاليجولا قد أضاف الجليل إلى هديته الأصلية إلى هيرود أجريبا - التى تمثلت فى الربيع الخاص بأملك بفيليب، ومنحه كلوديوس كل ولاية يهوذا (فلسطين) الرومانية كلها مكافأةً على مساعدته له . إلى جانب كل ممتلكاته السابقة . وهكذا استطاع فى لحظة واحدة استعادة كل مملكة هيرود الأكبر (٣٤).

أخذت المفاجأة ملك الأنباط الجديد إثر بعث مملكة يهوذا (فلسطين) فى الضفة الغربية من الأردن ، ولكن ليس هناك ما يشير إلى تطور الوضع لدرجة قيام العداء بينهما . على أى حال لم يكن هناك ثمة وقت لكى تتطور المشاكل لأن أجريبا مات بعد ثلاث سنوات عام ٤٤م. بينما ظهرت ولاية يهوذا (فلسطين) مجدداً ، وألحق نصيب فيليب القديم بولاية سوريا مرة أخرى (٣٥). وحقيقة أن الإدارة الرومانية فى سوريا لم يكن لديها قابلية أو رغبة للسيطرة على هذا الإقليم المتوتر ، ويبدو ذلك واضحاً من ضمه إلى حاكم وطنى آخر بعد عشر سنوات من إلحاقه للمرة الثانية بالولاية . وفى عام ٥٣ رأى الإمبراطور كلوديوس أنه من الملائم منح الإقليم إلى ابن أجريبا ، المدعو هيرود الثانى ، الذى أراح الرومان من القلق على هذه المنطقة حتى نهاية القرن بسبب استمراره الطويل فى الحكم .

وثبت من الإشارة إلى ماليخوس - ملك الأنباط - فى الوثيقة المهمة فى مؤلف الطواف حول البحر الأحمر The Periplus - الذى لا يعرف كاتبه - التأكيد على التجارة الهندية فى منتصف القرن الأول الميلادى (٣٧). ولا يمكن أن يكون المقصود بماليخوس المذكور هنا ملكاً نبطياً آخر يحمل الاسم نفسه ، ويقدم كتاب الطواف تقريراً ممتعاً عن ضرورة الانتقال من الهند إلى الساحل المصرى ، على أنه أثبت أيضاً استمرار هذه التجارة على الطريق القديم عبر أراضي الأنباط ، وعلى الرغم من معرفة المؤلف عن تأثير اكتشاف الرياح الموسمية على نمط التجارة البحرية ، فقد لاحظ أن الأنباط كانوا لا يزالون ينقلون البضائع حتى البتراء ومنها إلى البحر المتوسط (٣٨).

ولاحظ أكثر من ذلك أنه كان يوجد عند ميناء ليوكي كومي Leuke kome على شاطئ الحجاز محطة لتحصيل الضرائب ، وأن الميناء كان تحت إمرة قائد مائة -eka- tontarxes=centurion يُشرف على المدينة (٣٩) ، ومع الاستقرار الكبير للأنباط في مدائن صالح والمستوطنات النبطية الأخرى في الحجاز ، فمن غير المقبول القول إن الموظفين الرومان هم الذين كانوا يقومون بإدارة ميناء ليوكي كومي ، فمن المفترض أن الموظف المسئول عن جمع الرسوم وتحصيل ضريبة نسبة ٢٥٪ كان من الأنباط الذين استخدموا لتحصيل هذه المعدلات الضريبية التي يمكن مقارنتها بنظام تحصيل الرسوم في تدمر Palmera (٤١). إن وجود قائد مائة لا يدل على أنه كان أحد رجال الجيش الروماني ، بل على العكس من ذلك يتضح من الاصطلاحات النبطية التي تشير إلى العسكريين أن الأنباط استخدموا قائد مائة centurion كلقب لحاكم مدني ، لذلك كان اللقب النبطي كنتور (Qntryn) في ليوكي كومي يعنى (والى prefect) (٤٢) .

كان مؤلف كتاب الطواف على علم بمحاولة الرومان الوحيدة لاختراق بلاد العرب السعيدة Arabia Felix ، ولما كان الرومان قد قاموا بهذا العمل مرة واحدة فقط ، يكون المقصود بهذه الإشارة حملة أيلْيوس جالوس . إن إعادة تجميع الحادثة ، بعد ثلاثة أرباع قرن من الزمان من النص المذكور في كتاب الطواف يدل على نقص في المعلومات لما حدث بالفعل ، فإذا كان الرومان الذين يبدو أنهم كانوا غزاة ناجحين كما هو واضح من كتاب الطواف أكثر مما ظهروا على صفحات كتاب استرابون ، فإن ذلك يرجع لسبب وحيد فقط وهو أن أي غزو روماني في هذا البلد البعيد كان يُعد حادثاً مشهوراً بما فيه الكفاية بالنسبة لتأثيره على الوطنيين . أما بالنسبة إلى الرومان أنفسهم الذين اضطروا إلى العودة فكان بمثابة إهانة لهم ، ومن خلال الكم الهائل من المعلومات التي أصبحت لدينا عن الأنباط الآن ، خاصة قوائم الملوك ، فقد أصبح في الإمكان الآن الحديث بثقة عن تاريخ ومحتوى كتاب الطواف حول البحر الأحمر . Periplus .

إن الأمر الذي يثير التساؤل هو توقف صدور العملة النبطية كلية في السنوات الست الأخيرة من حكم ماليخوس بعد استمرار صدورها سنوياً لعدة حقب متتالية^(٤٢). وقد أوضح نقش نبطي له تاريخ مزدوج طبقاً لكل من نظام التأريخ السيلوقي والنبطي ، اعتلاء رابيل Rabbel الثاني العرش بدون جدال بعد ماليخوس عام ٧٠ م^(٤٣). إضافة إلى ذلك فقد قرر يوسيفوس أن ماليخوس هو حاكم الأنباط الذي قام بإرسال ١٠٠٠ من الفرسان ، و ٥٠٠٠ من المشاة إلى تيتوس عندما كان يستعد بقواته لشن الحرب على اليهود في أكر Acre عام ٦٧^(٤٤) (*) . وحتى الوقت الحاضر لا يوجد عملة خاصة بماليخوس بعد عام حكمه الخامس والعشرين عام ٦٤/٦٥ م.

لما كانت عملة ماليخوس وفيرة بكل المقاييس ، فمن الخطورة بمكان أن نلقى أهمية كبيرة على هذه الفجوة^(**) ، ولكن ربما من الأفضل لنا أن نلاحظ أن اختفاءها في هذه الفترة يتطابق مع حروب الرومان ضد اليهود ، كما أننا ندرك مدى حاجة الرومان، في ذلك الوقت لكميات كبيرة من معدن الذهب لصك ملايين القطع النقدية للإتفاق على القوات العسكرية خلال هذه الأزمة ، لذلك عادت دار صك النقود في دمشق للعمل مرة ثانية بعد فترة توقف تماثل الفترة التي توقفت فيها عملة الأنباط^(٤٥) ، وكانت مساعدة العرب لجهود الرومان الحربية سخية كما ظهر ذلك في إرسال الفرقة إلى تيتوس عام ٦٧ طبقاً لطلب الرومان دون شك^(٤٦) . ويرى بعض الكتاب المعاصرين ظهور تدهور في ازدهار الأنباط في عصر ماليخوس، وفي الواقع توجد بعض الأدلة القليلة التي تؤيد هذا الرأي ، فهناك طبقات من التدمير ظهرت من خلال الحفائر التي أجريت في مدينة عبادة تشير إلى وقوع كارثة كبرى في النقب ، ولكنها لسوء الحظ غير مؤرخة ولا يمكن

(*) أثناء ثورة اليهود الكبرى في يهوذا (فلسطين) ومصر وقورينة وجزيرتي قبرص وكريت ، والتي انتهت بالقضاء عليها وتدمير معبد (هيكل سليمان) اليهود في أورشليم في ديسمبر عام ٦٧ م، وتخصيص ضريبة النصف شاقل التي كانت مخصصة لمعبد أورشليم لمعبد الإله جوبيتر كبير الآلهة الرومان نكابة في اليهود . راجع الروبي، مصر في عصر الرومان ص٧٧ وما يليها .

(**) أي انقطاعها في السنوات الست السابق الإشارة إليها أعلاه .(الترجمة)

تفسيرها^(٤٧)، وليس هناك سبب يدعونا إلى الظن بأن الأنباط فقدوا النقب في أثناء حكم ماليخوس ، أو أن توقف العملة في سنوات حكمه الأخيرة تشير إلى ضعف غير عادي أصاب حكمه .

ربما يكون أقوى دليل يُسلم جدلاً بنوع من الانتهاء في عهد ماليخوس تلك العبارة التي أُلحقت كالمعتاد بلقب خليفته رابيل " واهب الحياة والمخلص لشعبه " ^(٤٨)، ولا يزال المعنى الدقيق لهذه العبارة غير واضح ، كما أنها لم تُلحق باسمه منذ بداية حكمه ، وربما لا تعنى شيئاً أكثر من كونها تعبر عن الرضى والمديح . وإذا اعتمدنا على أساس الشواهد المتاحة ، فإن عهد رابيل يتميز بظاهرتين مهمتين : ازدياد استخدام الرى في النقب لتنمية المسطحات الزراعية ، والثاني انتقال العاصمة من البتراء إلى بصرى . لذلك نظر الأنباط في النقب إلى رابيل على أنه منقذهم ، نظراً لزيادة الرفاهية في عصره . أما من حيث انتقال العاصمة من البتراء إلى بصرى ، فقد كان ينظر إليه على أنه آت منذ فترة طويلة ، وكانت انعكاساً لتوطين الأنباط في الشمال نتيجة لتضاؤل دور البتراء التجاري . ووصف رابيل في نقش يرجع إلى عام ٩٣م. بأنه "سيدنا الموجود في بصرى" ^(٤٩). وكرس النص لتمجيد إله بصرى "أعرا" A'ra المحلى ، الذى اتحد بإله الأنباط " دوشاره " Du Shara وأصبح " دوشاره أعرا "، "Dushara Ara" وعلى العكس من ذلك يوضح نقش يرجع إلى فترة سابقة من عهد ماليخوس الأول من منتصف القرن الأول قبل الميلاد جاء التكريس فيه لأعرا الذى لم يكن قد تم اتحاده مع دى شاره بعد ، ولكنه وُصف فقط بأنه الإله الموجود في بصرى ^(٥٠)، بدلاً من وصفه على أنه "سيدنا الموجود في بصرى" كما هو الحال في نقش عام ٩٣.

تُقدم الآثار الباقية في بصرى دليلاً واضحاً على ازدهار هذه المدينة في عهد آخر ملوك الأنباط ؛ فالقوس الذى يوجد في الطرف الغربى للمدينة ، والثانى الذى يقع بجوار المدرسة Medreseh يعدان مثالين جيدين على فن التصميم والديكور النبطى ^(٥١). إضافة إلى أن موقع المدينة في منطقة حوران الخصبة واتصالها شمالاً بدمشق ، وجنوباً عبوراً إلى الداخل على طول وادى سرحان ، والجنوب الغربى على

طول طريق الملوك السريع نزولاً إلى البتراء وخليج العقبة ، هياً لها مركزاً كبير الأهمية فى المملكة حيث يوجد الطريق التجارى القادم من شبه الجزيرة العربية الذى لم يعد له أهمية الآن . إن وصول بصرى إلى هذه المكانة الرفيعة ، لا يعنى توقف أهمية البتراء كمدينة عالمية كبيرة ، أو أن مدائن صالح لم تواصل أهميتها بوصفها مركزاً أمامياً لنفوذ الأنباط فى الحجاز، ومن المفيد ملاحظة أن النقش الذى نملكه من آخر سنة لحكم رابيل كملك - وهى السنة نفسها التى تم بعدها ضمها كولاية تابعة للإمبراطورية الرومانية - أتى من الحجاز وعُثر عليه فى منطقة مدائن صالح فى الطريق من تيماء Teima^(٥٢) .

يبدو أن رابيل قام مثل الحارث بإضفاء الشهرة على جميع أفراد أسرته ، وحفظ نقش من منطقة البتراء أسماء كل أفراد الأسرة ، وأكمل ما جاء فى النصوص الخاصة بإحياء ذكرى أفراد الأسرة منذ عصر الحارث الرابع^(٥٣). ولم يكمل هذا النقش النصوص الخاصة بعصر الملكية المبكر فقط ؛ ففيه نرى الأسماء الملكية نفسها كما كانت فى العصر المبكر ، ونرى هنا أيضاً تعدد الملكات خلال حكم الملك الواحد ، واستخدام تعبير أخت الملك بسخاء لزوجات الملك وقريباته . وفى الحقيقة نجد فى هذا النص الخاص بمملكة الأنباط اشتراك اثنين باسم رابيل الثانى ، وأغلب الظن بالتعاقب (ويمكن تمييز ذلك من خلال العملة)، وقد وُصف كل منهما بأنهما ابنا ماليخوس الثانى^(٥٤). فى هذه الحالة ماذا نفعل بالأخوات الملكات ؟ لا يزال السؤال مفتوحاً عن موضوع الفسق بالمحارم فى البيت الملكى النبطى . إن حقيقة الاستخدام الشرقى الصرف لمثل هذه الكلمات مثل أخ وأخت لا يمنع من استخدامها بمعناها المختص بالمحارم مباشرة .

وأياً كان معنى رابيل المنقذ والمخلص لشعبه ، فقد أدت السنوات الأخيرة من حياة مملكة الأنباط إلى تحقيق أهداف الملك الحارث الرابع الشهيرة ؛ فقد تمتع الأنباط بالازدهار والسلام ، واستطاعوا القيام بتطوير نظام ناجح للرى ، وبناء مجموعة من المدن الاستراتيجية فى أنحاء الإقليم . وتمكنت الطرق التجارية فى الزمن السابق على

ربط أنحاء المملكة عن طريق نظام للطرق الملكية التي يسرت وسائل اتصال سهلة ، ولم يعد هناك مضايقات على الحدود مع اليهود ، وعُثر على خبيئة من أوراق البردي المخبأة في كهوف فوق إن - جدعى (En - Geddi) يرجع تاريخها لثورة بار كوخبا Bar Kokhba في أثناء حكم الإمبراطور هادريان ، تتضمن وثائق من عهد رابيل الثاني خاصة بمفاوضات قانونية مُعقدة بين العرب واليهود يمكن تتبعها بالتفصيل في مناطق الحدود الواقعة في الطرف الجنوبي من البحر الميت ، وسوف ترى أن هذه الوثائق خاصة بسيدة تدعى باباثا Babatha ، توضح أن ذلك هو المجتمع الذي عاش فيه كل من العرب واليهود مرتبطين بمحض إرادتهم ، وكان كل منهما يثق في الآخر .

مصادر الفصل الخامس

- (١) Josephus, AJ 18.109: "تزوج هيرون صاحب الربع من ابنته وعاشا معاً في مدينته
'Ηρώδης ὁ τετράρχη γαγεί την θυγατέρα και συνην χρόνον ηδη πολύν
طابق ستاركى (J. Starcky, SDB 914) بين هذه الابنة وبين سودة Š'wdt .
CIS II.354 التي ظهرت في المجموعة الكبيرة الخاصة بالعائلة في نقوش وادي موسى الجديدة
(PEQ 113[1981],22)، وكذلك هي نفسها سودة ابنة الحارث التي ظهرت في وثيقة ممزقة
من عقود [1961],127 (IEJ II) 'Avdat . وظهرت الصورة الفوتوجرافية للوثيقة
الأخيرة مقلوبة. no 4 on plate xxx in A.Negev, ANRW II.8(1977).
- (٢) Josephus, AJ 17.319 "تكوّن نصيب فيليب من باتانانيا.....إضافة إلى تراخون وهوران
جزء من منزل زينودوروس συν Τράχωνι και Αυραντις σύν τινι βαταναία ...
λεγομένου Ζηνοδωρον (أو جبل حوران) وقاعدة التل وبين حوران الحديثة التي
أورانيثيس Auranitis جبل الدروز (أو جبل حوران) وقاعدة التل وبين حوران الحديثة التي
كانت تمثل سهل باتانيا القديم : cf.R. Dussaud, Topographie historique de la Syrie :
antique et médiéval(1927), pp.323,346 وعن الأدلة الخاصة بالثقافة النبطية في
الإقليم راجع على وجه الخصوص المصدر التالي عن تكريس معبد بعل الشاميين
Ba'alshamin في سيع "Sī" في الفترة الواقعة بين ٣٢/٣٣-١/٢ ق.م : CIS
II.163 وهناك تكريس آخر يرجع إلى عصر فيليب صاحب الربع (٢٩/٣٠ ق.م) ذكره ليتلمان
E.Littmann, PAES IV.A, p.78, no.101. وفيما يتعلق بسيع في نصوص لمواقع
أخرى في المنطقة راجع ملحوظة كل من J.Dentzer & I.CRAI (1981, p.101, & See
also Littmann pp.81-82, no.103 (وهو مسجل بلغتين) "هذا هو تمثال الربة شيبى -
She'ī' هو Σεεία καὶ γην Αυρανειν ἐστήκυϊα -d'slmt'dy š'y 'w"
اسم المعبودة، ويرى ليتلمان أنه مشتق من كلمة Š'y' š التي تعنى الميدان
المستوى (πλατεία).
- (٣) Y. Meshorer, Nabataen Coins, Qedem 3, Monographs of the Institute of
Archaeology, Jerusalem (1975), pp, 35-45
رُسم على ظهر العملة رأس الملك الحارث الرابع ، أما وجه العملة فصُور عليه رسم غير محدد مع كلمة hgr .

(٤) لمراجعة الدليل الخاص بهذه الأماكن راجع: 631-35 Negev (above,n.I) إن البقايا الأثرية التي تم الكشف عنها في سوباتا Sobata (سبيتا Sheita، شيفتا Shivta) لا تزال في حاجة إلى نشر جيد .

(٥) عن مشكلة المياه في كل من مميسيس، وسوباتا واليوسا راجع : A.Negev (above,n.I),631-35. وبخصوص نظام الري في عبودا Oboda راجع تقرير معاصر عن إعادة بنائه والموجود لدى : M.Evenari ,et al.,The Negev :The Challeng of a Desert (1971); rev. ed., 1982).

P. J. Parrd,G. L. Harding,andJ. E. Dayton,Bull. Inst. Arch.Univ.London8-(٦) 9 (1970), 255.

(٧) راجع الدراسة الهامة التي قام بها سارتر عن بصرى: M. Sartre,Bostra,des origines àl'Islam .

(٨) See P. Hammond,The Excavation of the main Theater at Petra,1961-1962 (1965), pp,55-65,&G.R.H. Wright,"The Structure of the Qasr Bint Far'un," PEQ 93(1961),8-37.

(٩) J.Starcky&J.Strugnell,RB 73(1966),237.Cf.P.j.Parr,"The Date of the Qasr Bint Far'un at Petra,"Ex Orient Lux 19 (1965-66),550-57.

(١٠) يذكر الفيلسوف أثينودوروس أنه أثناء إقامته في البتراء يوجد عددًا كبيرًا من الرومان وأجانب من جنسيات أخرى فيها وذلك بسبب توفر الهدوء لأن الأنباط كانوا شعبًا مسالمًا –

γένόμενος γοῦν παρὰ τοῖς Πετραίοις 'Αθηνόδωρος 'ανήρ φιλόσοφος καὶ ἡμῖν ἑταῖρος ,διηγείτο θαυμάζων. εὐρεῖν γὰρ ἐπιδημοῦντας ἔφη πολλοὺς μὲν 'Ρωμαίων πολλοὺς δὲ καὶ τῶν ἄλλων ξένων “.

(١١) Cf.G.R.H.Wright,"The Khazneh at Petra :Review", ADAJ 6-7(1962),24-54;see also id.,PEQ 105(1973),83- 90.

(١٢) راجع التحليل الممتاز الذي قدمه أندرياس شميدت كولنت : Andreas Schmidt-: Colinet, "Nabatäische Felsarchitektur,"Bonner Jahrbücher 180 (1980), 189-230 esp. 217- 33. عن الخزنة والارتباط بينها وبين الرسوم الجدارية. ويمكن الاطلاع على عدد آخر من الآراء التقليدية عن الخزنة في العدد السابق من السلسلة: Bonner Jahrbücher,231-36(Adnan Hadidi) وعن احتمال وجود آثار ترجع لعصر أغسطس في البتراء راجع: David Graf notes helpfully F.Zayadine on Petra tomb 813

in ADAJ 23(1979).197&P.H.Parr on the Conway High Place in PEQ
92(1960),124-35.

..(١٣) ووافق نجف على التاريخ نفسه A.Negev,PEQ 114(1982),125.

(١٤) CIS II.354(Petra).Steph.Byz.,s.v. Ὀβοδα أورانيوس Uranius في تقريره في العربية Arabica أن مدينة عبادة كانت هي المدينة التي دُفن فيها الأنباط الملك عبادة (سبق اقتباس النص في ص. ٢٥ من الكتاب، حاشية رقم (٤٧)). عن أورانيوس راجع: J.M.I.West, HSCP 78(1974),282-84. وعن شعيرة "زيوس عبادة"، راجع النقوش التي قام نجف بنشرها للمرة الأولى (Negev(above,n.1),659)، ولما كان موسىل هو الذي قام باكتشافه، فقد أعاد نجف نشره برقم ٦٦٠ للمرة الثانية. وأعيد نشر أغلب النقوش الخاصة "بزيوس عبادة" في: SEG 28.1370.1371.1372. ويعتقد نجف في رأيه الذي ذكره في: SEG، أن زيوس المذكور هنا يمثل معبودًا خاصًا بالمدينة أكثر من كونه زيوس عبادة، وهو أمر يبعد عن الاحتمال في ضوء تقرير أورانيوس SEG 28.1373، ولا نستبعد أن عباده قد تم تأليهه.

(١٥) (وكلاهما من البتراء) IEG II(1961), 127 CIS II.354&PEQ 113(1981),22 (Oboda).

(١٦) عن مناقشة المقصود بإطلاق كلمة "أخت ht" على زوجات ملوك الأنباط راجع Meshorer(above,n.3).p.61: وعلى أي حال سوف يعد أمرًا غير مناسب أن نضع حكمًا على أساس الفسق بالمحارم الملكية كما كان الحال في مصر خلال العصر البطلمي. عن هذا الموضوع راجع: K. Hopkins, "Brothers&Sisters Marriage in Roman Egypt," Com.Stud.in Society and History 22(1980), 303-354

(١٧) J. Cantineau, Le nabatéen II (1932),p.46[Miletus]. Cf Strabo 16.4.21,C 779. See above p.53,n.35.

(١٨) Meshoerer(above,n.3).pp48-49 خاصة بقطع عملة يوجد عليها حرفا "fš"، وفي ص. ٤٩ يوجد نموذج سجل عليه الحروف fs' كاملة.

(١٩) PEQ 113(1981),22، قام ميليك J.T. Milik بترميمها والتعليق عليها ص. ٢٥-٢٦. قرأ ميليك السطر الأول من نقش وادي موسى على أنه الآتي: Ib 'šmyn 'lh mnkw. ولا بد أن القارئ لاحظ أن ميليك فضل هنا أن يدعو مالميوخوس Malicus باسم مانك Mank، ولكنه هو الحاكم نفسه، حيث ثبت وجود كل من مالكو mlkw ومانكو mnkw في اللغة النبطية (٢٠) عن الدليل: راجع الحاشية رقم (٢) أعلاه.

(٢١) وبخصوص استمرار استخدام طريق البتراء - غزة ، على الرغم من أن المرور عليه أصبح أقل كثافة خلال القرنين الثاني والثالث (راجع الرأي المعارض لذلك A.Negev ,PEQ , Rudolf Cohen, The acta of the Eighth ؛ راجع ؛ 98 [1966], 89 - 98 Arcaeological Conference in Israel ، وهناك بحث هام عن البتراء وغزة منشور في BiblArch 45(1982),204-47 ويستحق الإشارة للنتائج التي توصل إليها كوهين لاعتماده على الحفائر الأثرية ، بينما اعتمد نجف في مناقشة رأيه على أعمال الرفع المساحي التي تمت على السطح وحدد نجف (الملحوظة المذكورة أعلاه رقم ١٣) نهاية استخدام طريق البتراء - غزة بعام ٧ ميلادي اعتماداً على نقص كمية الفضة في بعض العملات النبطية لهذه السنة ولكنها قراءة ضعيفة؛ لأن قوائم مشورير (above, n.3), pp.73- Meshorer التي قام نجف بإعادة نشرها ، تظهر أنه خلال الإصدار عام ٧ كانت نسبة الفضة تمثل وحدها ما بين ٦٢% ، ٥٤% ، ٤١ ½% بينما بلغ وزن الفضة في بعض عملات الأنباط نسبة ٥٤% عام ٦٦ ق.م.

(٢٢) Josephus, AJ 18.109-112. وعن هيرودياس، راجع . Matt.14. 3-12.

(٢٣) Josephus, AJ 18.112-14.

(٢٤) عن جمالا Gamala كموقع لاحظ ما ذكره يوسيفوس (في أرض الجمالين

έν γη τη Γαμλικη or Γαμαλίτιδι

راجع : Joshephus AJ 18 – 115 وعن الأمر الذي أصدره الإمبراطور تيريوس إلى فيتيلوس ويذكر (المؤرخ الروماني) تاكيتوس أن يتيلوس قنصل عام ٣٤ م ذهب إلى سوريا في السنة التالية كحاكم على الولاية : Tac. Ann.6.32.

(٢٥) ادعى نجف خطأ (above, n.1), 568-69 أن النص الذي ذكره يوسيفوس يوضح وجود جبل بيتيدي Γαβλίτιδι ثم أخذ يهاجم ستاركى في تحويله أحداث الفترة إلى جمالا (Starcky SDB 914). وفي الواقع فإن نجف وليس ستاركى هو من قام بتغيير الأماكن وليس ستاركى دون وجود ضرورة لهذا التغيير. وعن موقع جمالا Gamala في جامل Jamle راجع: Dussaud(above ,n.2), p. 386.

(٢٦) Josephus, Aj 18.114.

(٢٧) phus, AJ 18.114: "فر هؤلاء اللاجئين من جيش هيرون الذي كان موجوداً في أملاك فيليب - προδοσίας αυτω γενομένης υπ 'ανδρων φυγάδων ,οι οντες εκ της - φιλίππου τετραρχίας Ηρώδη συνεστράτευον.

(٢٨) عن فترة العشر سنوات التي تغيب فيها إيميلوس لاميا L. Aelius Lamia عن الولاية ، راجع : Tac.,Ann.6.27 يبدو أن بومبونيوس فلاكوس L. Pomponius Flaccus فصل عام ١٧ خلف لاميا عام ٣٢م. وسجل تاكيتوس وفاته في أحداث عام ٣٣. ولا نستطيع أن نحدد ما إذا كان يعنى ذلك أن تاكيتوس قد سجل وفاته في ذلك العام (كما هو واضح بجلاء) أم أن تاكيتوس سجل خطأ سنة وفاته لأسباب فنية لا يمكن تحديدها. ولا يعرف هناك حاكم تولى بعد فلاكوس قبل أن يشغل فيتيلوس المنصب عام ٣٥. راجع عن كل جوانب الموضوع : W. Orth, "Die Provinzialpolitik des Tiberius," Diss. Munich (1970), pp. 82-85.

Josephus, AJ 18.115.120-24. (٢٩)

(٣٠) Josephus, AJ 18.237. شملت المنحة التي حصل عليها هيرود أجريبيا "تصيب ليسنياس την Λυσαίου τετραρχίαν"، والتي يبدو أنها كانت تعنى في ذلك الحين أبيللا Abilla، التي تقع غرب دمشق ((AJ 19.275 and 20.138)). ويبدو أن ليسنياس Lysanias كان شخصية لها وزنها في أثناء الحكم الثلاثي .

2 Cor. 11.32-33. Cf. Gal. 1.15-17 (٣١)

Acts 9.23-25. (٣٢)

(٣٣) كان قائد الملك الحارث يقوم بتأمين دمشق εν Δαμασκω ο'εθνάρχης 'Αρέτα τοῦ βασιλέως 'εφρούρει την πόλιν Δαμασκηνων . راجع " 2Cor. 11.32

(٣٤) Josephus, AJ 18.252 (Galilee): 19.351 (Judaea) عن تولى ماليخوس العرش مباشرة بعد الحارث الرابع دون تداخل ملك آخر بينهما (مثل أبياس Abias) الذي ذكره يوسيفوس (AJ 20.77)، راجع Starcky. SDB 916.

Josephus, AJ 18.108. (٣٥)

(٣٦) Josephus, AJ 20.138; BJ 2.247. عن هيرود أجريبيا الثاني راجع: E. Schürer, The History of the Jewish People in the Age of Jesus Christ, rev. Miller & Vermes (1973), pp.471-83.

(٣٧) Periplus, ch. 19. : "في البتراء حيث يوجد ماليخوس ملك الأنباط εις Πέτραν προς Μαλίχαν, βασιλέα Ναβαταίων". عن النقل الحرفي للكلمة الأخيرة، راجع أعلاه ص ٥٣ ، ٥٤ حاشية رقم ١٩. وتم الآن الفصل في القضية التي سبق أن بذل فيها الجهد فيما يتعلق بوجود ملك آخر يدعى ماليخوس الثالث من خلال أرشيف الوثائق (أوراق البردي) الخاصة ببابا Babatha، راجع: Y. Yadin, IEJ 12 (1962), 227 - 57. وراجع أيضاً : M. Raschke, ANRW II.9.2 (1978), 549 (حيث أصبح من الممكن وضع تاريخ منتصف

- القرن الأول بالنسبة لكتاب الطواف). ومن المؤسف له حقا أن جيروم لن يستطيع الاطلاع على نتائج الكشوف في السنوات العشرين الأخيرة (بسبب وفاته).
- (٣٨) Periplus, ch. 19. عن اكتشاف الرياح الموسمية راجع ص. ٢١ أعلاه، حاشية رقم ٣٣.
- (٣٩) Ibid. "يوجد مركز للضرائب في قرية ليوكي كومي λέγεται Λευκη φρούριον ο κώμη".
 "ولاحظ أيضا" وجود قائد المائة المكلف بأمر المنطقة χάριν παραφυλακης εκατοντάρχης μετα στρατεύματος
 ولا يزال موقع ليوكي كومي غير واضح حتى الآن. ويقترح كيرفان أن منطقة عينعونة Ainūna "هي المكان الذي يجب البحث فيه عن ميناء ليوكي كومي القديم
- L. Kirwan, "Where to Search for the Ancient Port of Leuke Kome Second ", International Symposium on the History of Arabia ,Pre – Islamic Arabia, mimeographed (Riyadh, 1979).
- (٤٠) Ibid: "الموظف المختص بجمع ضريبة الربع
- Παρήλιπτης της τεταρτης των εισφερομένων φορτίων". H. Seyrig, Syria 22 (1941), 263-66 (Palmyra)
- (٤١) لاحظ منصب الكنتوريون "qntryn" في مدائن صالح : CIS II, 217 ، ومن الممكن مقارنته بمنصب " القائد المشرف على المنطقة " χάριν παραφυλακης في كتاب الطواف Periplus, ch. 19 ، ومع الجملة المذكورة في نقش نبطي آخر من هجرا Hegra (A. Jaussen & R. Savignac, Mission arch. en Arabie II [1914], no 246) ،-
 "fršy' ntryn" الفرسان الذين يقومون بالحراسة".
- (٤٢) Meshorer (above, n. 3), p. 67 يمكن ملاحظة تاريخ انقطاع سك العملة في النقود الفضية فقط، ومن المحتمل نظريًا استمرار سك العملات البرونزية.
- (٤٣) CIS II. 161 ، العام الأول في حكمه هو ٧١/٧٠. وسبق أن استخرجت بداية حكم رابيل الأول منذ فترة طويلة من المصدر التالي : CIS II. 349 (Cf. Starcky, SDB 905).
- (٤٤) Josephus, BJ 3.68.
- (٤٥) وهذه الملاحظة أبدأها مشورير : Meshorer (above, n. 3), p. 67.

(٤٦) راجع الحاشية رقم ٤٤ أعلاه .

(٤٧) عن فرضية تدهور أو حدوث كارثة في عهد ماليخوس راجع: Negev (above,n,I), 570&637, as well as id.,PEQ 108(1976),125-33.

(٤٨) على سبيل المثال "المنقذ ومانح شعبه الحياة - 'mh - Cantineau "dy'hyy wšyzb (above,n.17), p.9، ومن المنطقي أن يكون لهذه العبارة ارتباط بالقضاء على ثورة الدماسي Damasī راجع ملحق رقم II وأيًا كان الأمر الذي حرر رابيل شعبه منه فيمكن أن يفسر أيضًا الظهور المفاجئ للموظف المسئول عن المدن العشرة في عصر دومتيان : B.Isaac,ZPE : 44(1981),67-74 . وكان بعض مدنها يقع في منطقة الأنباط . (cf.above,p.30,n.12).

(٤٩) الإله الموجود في بصرى - 'mr' n' dy bbšr' ، انظر ، Cantin-eau (above,n.17), p.21.

(٥٠) "أرا الموجود في بصرى 'P'r'dy bbšr' CIS II. 218:، ولما كان النقش يؤرخ بالعام الأول من عهد ماليخوس، فإن الإشارة إلى رابيل (إله رابيل 'l'h rbl' إما أنها تتعلق برابيل الأول، أو الأرجح برابيل الثاني قبل أن يتولى العرش، ومن الملاحظ أنه لم يوصف هنا بأنه ملك .

(٥١) The Catalogue of the Museum of Lyon,Pétra et la Nabatène (1978), p.82 (section written by J.M.Dentzer& S.Moudad).

(٥٢) Jaussen &Savignac(above,n.41).no.321 وعن نص آخر لرابيل من السنة نفسها راجع : RB 8(1911),273 -77(Hawrān)

(٥٣) Cantineau(above,n.17),pp.9-10 راجع المناقشة الخاصة بهذا النص لدى Meshorer (above ,n.3),pp.78-79.

(٥٤) Cantineau(above,n.17) النص المذكور في الحاشية السابقة، السطران ٧-٨ " [w °]lhyy gmlt whgrw 'hwt[h m]lkt nbṭw bny mlkw [mlk]' mlk nbṭw.

(٥٥) قدم بولوسكي تقريراً عنها ولكنه لم ينشره كاملاً : J.Polotsky, IEJ 12 (1962),258- 62.& Y.,Yadin,Ex Oriente Lux 17(1963) 227-41.Cf.H.J.Wolff,ANRW Polotsky,Eretz Israel 8 : 763-806 II.13 (1980), وثائق منها : (1967). 46-50, and republished ,with English transl- ation,by N. Lewis,III.Class. Stud.3 (1978),100-14.

الفصل السادس

الولاية الجديدة

THE NEW PROVINCE

أثناء قيام الإمبراطور هادريان بجولته الكبرى إلى سوريا وفلسطين عام ١٣٢م، وخلال المرحلة المبكرة من ثورة اليهود الكبرى التي قام بها باركوخبا ضد الرومان ، لجأت باباثة اليهودية ابنة سيميون Simeon إلى الكهوف الواقعة غرب البحر الميت لكي تحمي نفسها وأرشيف وثائق عائلتها الثمين ، وكانت حياتها قد اضطربت اضطراباً كبيراً نتيجة للمشاكل القانونية التي واجهتها عقب موت زوجها ، وحرصت بشدة على أن تحمل معها إلى الكهف خمساً وثلاثين وثيقة تتعلق بأملك أبيها ، والوصاية على ابنها، ومطالبات أسرة زوجها الثاني ، أخذتها باباثة معها إلى الكهف في عام ١٣٢ حيث كانت باباثة تأمل في النجاة أثناء وقوع الثورة ، ولكنها لم تتمكن من ذلك ، وبعد نحو ألفي عام نجح الحفاريون من استعادة أرشيف باباثة الهام من بين قطع النسيج الكثيرة والسلال ، وأدوات صناعة الجلود التي كانت موجودة في الكهف^(١). كتبت الوثائق باللغة اليونانية والنبطية، والآرامية، وهي تغطي الفترة الكاملة لتحول مملكة الأنباط إلى الولاية الرومانية العربية الجديدة، وحتى عام ١٣٢ كانت الولاية لا تزال توصف بأنها جديدة، على الرغم من أنه كان قد تم استبدال حكم مملكة الأنباط منذ عام ١٠٦ بالحكومة الرومانية^(٢).

وكانت هذه فترة التغييرات السريعة في الشرق الأدنى ، وليس من السهولة بمكان معرفة الأسباب المحددة التي أدت إلى ضم مملكة رابيل الثاني إلى الإمبراطورية الرومانية ، كان رابيل نفسه هو صاحب فكرة تحويل مركز حكمه من البتراء إلى

بُصرى، ووصف ، كما سجل فى نقشه، بأنه "واهب الحياة والمخلص لشعبه" من محن وتهديدات غير محددة .

تختص الوثائق الأربع الأولى من أرشيف باباثة بالسنوات الأخيرة من عصر رايبيل ، وتؤرخ أقدم وثيقة من هذه الوثائق بعام ٩٣ م، وآخرها بعام ٩٩م.(٣). ويكشف أهم جزء فيها عن الاستقرار والمجتمع الأمن الذى أمكن فيه رؤية الطبقة البيروقراطية النبطية تبارك جهود أسرة يهودية للإقامة فى مملكة الأنباط فى منطقة مجاورة للعرب . كان سيميون بن مناحم Simeon son of Menahem قد حصل على أراضٍ فى مدينة ماحوزا Mahoza فى إقليم زوآر , Zoar ووصفت صراحة على النحو التالى : "إلى الجنوب تقع حديقة مولانا رايبيل ملك الأنباط ، الذى حافظ على حياة شعبه ومخلصه، وإلى الشمال تقع الأحراش " (٤). ولما كانت أشجار النخيل تنمو فى أملاك سيميون ، فإن منطقة زوآر المذكورة ربما كانت توجد فى الإقليم الذى يقع جنوب البحر الميت ، وبالتحديد حيث تنمو أشجار النخيل التى كانت ممثلة على خريطة الموزاييك فى منطقة مأدبة Madaba بعد عدة قرون تالية . وقام سيميون بشراء الأرض عن طريق قلم كتاب الأنباط ، واشترط أنه فى حالة فسخ العقد يدفع الغرامة إلى ملك الأنباط ، وبالمثل إلى الجانب المتضرر ، ومُنح المشتري حق بيع أملاكه ورهنها ونقلها إلى آخر ، أو التصرف فيها بالطريقة التى ترضيه ، منذ اليوم الذى تم فيه كتابة العقد وإلى الأبد . كذلك مُنح حقوق رى الأرض ، مع تحديد التفاصيل الخاصة بعدد الساعات وأيام الأسبوع التى يمكن رى الأرض فيها (١) ، ويوضح عقد البيع إجراءات قانونية متقدمة تثير الدهشة فى مملكة الأنباط ، وقبول إقامة يهودى جديد من المجتمعات اليهودية عبر الوادى بمحض الاختيار على الدوام . أما عن مدى جودة الأرض ونجاح نمو أشجار النخيل فيها فقد تم ضمانها بقربها من أملاك حدائق رايبيل الملكية لأنها تقع إلى جنوبها مباشرة .

لا يوجد فى أرشيف باباثة أى وثائق خاصة بالسنة التى وضعت فيها نهاية مملكة الأنباط ، أو من السنوات التى تلت ذلك الحدث مباشرة ؛ ولكن يتضح من وثيقة تؤرخ

بعام ١٢٠ أن حقوق سيميون في إدارة أراضيه والتي كان يضمنها العقد الذي عقده مع الأنباط كانت لا تزال سارية المفعول في عهد الحكومة الرومانية ، ففي عام ١٢٠ قام هو بتحويل كل أملاكه في أثناء حياته إلى زوجته ميريام Miriam ، والدة باباثة^(٧)، وتم تأريخ وثيقة عام ١٢٠ بعصر هادريان بوصفه قنصلاً إلى جانب تأريخ الولاية (منذ تكوين الولاية العربية)، ويكشف تحديد حدود أملاك سيميون عن تحرك عدد كبير من اليهود داخل إقليم زوآر في الفترة ما بين عام ٩٩ وعام ١٢٠ . فبعد أن كانت أسماء الجيران مقتصرة على الأنباط ، صار واضحاً الآن أنهم أصبحوا يهوداً^(٨)، ولما كان من خلال عدد من وثائق المجموعة يمكن رؤية أن المنطقة وقعت تحت الإدارة العامة للبتراء، فمما يدعو للشك أنه مع تحول مركز حكم الأنباط من البتراء إلى بصرى ، واحتفاظ الرومان ببصرى كعاصمة للعربية ، فقد زادت الفرص نتيجة لذلك لشراء الأراضي الواقعة في شمال غرب البتراء ، ومن المحتمل أن تحرك أعضاء من البيروقراطية النبطية والنبلاء إلى بصرى مع رابيل أدى إلى إمكانية الرغبة في شراء تلك الأراضي ، والشئ الوحيد الواضح أنه لم يكن هناك صعوبات أمام المقيمين الجدد في زوآر .

ويخلاف الوثائق الخاصة بأملاك سيميون ، فإن أغلب وثائق أرشيف باباثة يتعلق بالمنازعات القانونية المعقدة التي كانت تحاول فيها جاهدة اتباع أفضل وسيلة للحفاظ على حقوق ابنها بعد وفاة زوجها الأول ، وبالتالي حماية نفسها ضد ادعاءات الزوجة الثانية لزوجها . إن جميع هذه المنازعات القضائية المعقدة التي تمدنا بثروة هائلة من المعلومات التي تتعلق بالإدارة القانونية في ولاية رومانية تعود إلى الفترة التالية لضم ولاية العربية لروما مباشرة، ويبدو أن أهم الخصائص الملحوظة التي تميز الوثائق هو الظهور الواضح للطابع الروماني للقانون الذي كان مطبقاً في هذا الإقليم الحدودي ذي التقاليد السامية واليونانية^(٩) . قام مجلس الشورى boule في البتراء بتعيين أوصياء على ابن باباثة طبقاً لقانون الوصاية الروماني *datio tutoris* ، وتقدم إحدى الوثائق نسختين لنص يوناني للصيغة الرومانية *actio tutelae* للإجراءات^(١٠) . قدمت ادعاءات باباثة القانونية طبقاً للقانون الروماني وكانت مشفوعة بترجمة يونانية ،

ولكن فى إطار سامر ، وهى تقدم دليلاً جديداً وواضحاً للأسلوب المُعقد الخاص بضم الولاية الذى ورد عند أميانوس ماركلينوس Ammianus Marcellinus ، ومما لاشك فيه أن أميانوس الذى ولد فى مدينة أنطيوخ السورية من المفترض أنه يعرف ما كتبه بخصوص ضم الولاية قائلاً: "لقد ألزم الإمبراطور تراجان العربية بالخضوع لقانوننا- obtemperare legibus nostris Traianus conpulit imperator" (*) ومن الواضح أن المعنى العام لهذه العبارة هو أن ضم تراجان كان يتضمن خضوعها لنظام القانون الرومانى ، وعلى أى حال فإن موضوع التحايل فى ضمها وطبيعته لم يتم توضيحه من خلال أرشيف باباتا .

ولا يتضح أيضاً ما إذا كان الفعل "يرغم conpulit" الذى استخدمه أميانوس يشير إلى قوة عسكرية أو أنه يعنى باختصار الإقناع المعنوى . إن جميع ما لدينا مما كتبه كاسيوس ديون Cassius Dio عن تلك الفترة عبارة عن ملخص بيزنطى ربما يتطابق أو لا يتطابق مع كلماته الفعلية ، وهذه العبارة المختصرة يوضح فيها أن حاكم سوريا" كورنيليوس بالما Cornelius Palma" تمكن من أن يجعل العربية تخضع بسلام للحكم الرومانى - την Αραβίαν την προς τη Πέτρα ετρα εχειωρσατο - και Ρωμαιωσ υπηκοον εποησατο^(١٢) .

إن إخضاع العربية لروما تم دون شك بهدوء ؛ ولكن من ناحية أخرى فإن الفعل εχειωρσατο يشير إلى نوع من الهزيمة أو الإذلال للأنباط^(١٣) . وفى الواقع إن همة

(*) ولد أميانوس ماركلينوس لأسرة ثرية من أنطيوخ بسوريا حوالى عام ٢٣٠ م. وبعد آخر كبار المؤرخين الرومان . كان رجلاً عسكرياً ، كتب عمله Rerum Gestarum باللغة اللاتينية غطى فيه الفترة بين عامى ٣٥٢ - ٢٧٨م. فقدت الكتب الثلاثة عشر الأولى منه ، وتضم الكتب من ١٤-٢١ رواية متصلة للأحداث عامى ٢٥٢/٢٧٨م. اشترك أثناء عمله العسكرى فى العمليات العسكرية ضد فارس وزار اسبرطة، وعاش فى أواخر حياته فى روما التى كتب فيها مؤلفه الذى يبدو أنه انتهى منه حوالى عام ٣٩١ . تميز أميانوس بنظر ثاقب، ورأى حياى غير مُسبق لتقييم الأحداث ، وكان على قدر كبير من الثقافة يتضح من سعة اطلاعه على المؤلفات اللاتينية فى عصره ، والتى كثيراً ما استعار منها بعض المقاطع والعبارات. الروبى ، "الجزيرة العربية" ص. ١٠

حاكم سوريا فى تمكنه من ضم مملكة الأنباط تجعلنا نرجح ضرورة وجود بعض القوات العسكرية ؛ فقد سبق تحريك فرقتين مساعدتين ونقلهما من مصر إلى يهوذا (فلسطين) فى السنة السابقة لضم العربية ، كما أنهما وجدتتا منذ تاريخ مبكر فى العربية ، مما يدل على وجود خطة أكبر للاستيلاء على العربية^(١٤). إن الضم السلمى لممالك أخرى فى تاريخ الإمبراطورية المبكر لا يتضح منه أن إمكانية طلب المساعدة من حاكم ولاية أخرى يعد أمراً طبيعياً ، وتُظهر وثائق باباثة الخاصة بعصر رابيل الثانى أن رابيل كان له ابن يسمى عبادة يبدو أنه كان وريثه كما هو واضح^(١٥). لذلك لا يمكن القول بأن ذلك الحدث كان بمثابة نهاية الأسرة .

فى مطلع السنة الأولى بعد ضم الولاية فى عام ١٠٦م، توضح وثيقة بردية من كرانيس Karanis (*) خضور جنود من الفرق الرومانية للعمل فى الإنشاءات فى الجزء الجنوبى من الولاية^(١٦). فإذا كان جنود الفرق موجودين هناك عام ١٠٧ فالاحتمال القائم أنهم حضروا إلى هناك فى السنة السابقة خلال عمليات الاستيلاء على الإقليم . ولوحظ أن الكتابة التى ظهرت على العملة فيما بعد لتخليد تأسيس الولاية الجديدة كُتبت عليها ضم العربية Arabia capta^(١٧). إضافة إلى ما تقدم فلم يتخذ تراجان لقب العربى Arabicus إطلاقاً من بين ألقابه ، بينما أضاف إلى ألقابه "فاتح داكيا Dacius" لتخليد فتح ولاية داكيا على مرحلتين. وإذا قمنا برصد الأدلة الخاصة بضم ولاية العربية فإنها تشير إلى الوجود العسكرى ، وربما وقوع بعض المناوشات ، ولكن لم يكن هناك اشتباك كبير . لقد اتضح وجود فرقة قورينة الثالثة 111 Cyrenaica فى جنوب البتراء ، ولما كانت هذه الفرقة سبق وجودها فى مصر من قبل ، فهذا يعنى وجود محورين لغزو المملكة :

(*) تقع قرية كرانيس فى مدخل مدينة الفيوم من محافظة الجيزة ، كشفت بعثة جامعة متشيجان الأمريكية عام ١٩٣٦/١٩٣٨ فى موقعها الأثرى عن كم هائل من أوراق البردى اليونانية واللاتينية ، كان قد نشر منها حتى عام ١٩٧٣ أكثر من خمسة آلاف وثيقة جمعتها المترجمة أثناء دراستها فى جامعة كمبردج البريطانية ، واستخدمتها فى رسالتها للحصول على درجة الدكتوراه بعنوان : "كرانيس فى العصر الرومانى ، دراسة اقتصادية اجتماعية فى ضوء الوثائق البردية" ، من جامعة القاهرة عام ١٩٧٦ التى حصلت عليها بدرجة ممتاز مع مرتبة الشرف الأولى .

من الفرق القادمة من مصر والتي دخلت من الجنوب عن طريق سيناء والعقبة ، وقوات كورنيليوس بالما **Cornelius Palma** القادمة من سوريا في الشمال . وهناك عامل يدعونا إلى الاعتقاد أن فرقة فراتا السادسة **Ferrata VI** التي كانت تكون جزءاً من حامية سوريا ، وجد جزء منها على الأقل في ولاية العربية في الفترة المبكرة (١٨). ومن المحتمل أن حضور الفرق الرومانية إلى المناطق الرئيسية في مملكة الأنباط كان كافياً لإقناع الأنباط بعدم القيام بشن حرب كبيرة ليس لديهم أمل في الانتصار فيها ، والاحتمال الأكبر أن تاريخ وقوع هذه العمليات يرتبط بموت رابيل ، الذي ظل على العرش منذ عام ٧٠م.

كانت الحرب في داكيا لاتزال دائرة حتى هذا التاريخ ، ومن الصعوبة بمكان الاعتقاد أن تراجان أولى أى اهتمام جاد للقيام بإعداد عملية عسكرية كبيرة في الشرق . لقد كان يعرف الشرق الأدنى معرفة جيدة من خلال عمله في معسكر والده ، الذي كان حاكماً على سوريا خلال عهد الإمبراطور فسباسيان **Vespasian** (١٩) ، ولاشك أنه أدرك بوضوح أن مملكة الأنباط كانت تمثل الجزء الأخير أو -الجزء المفقود - في تأمين سيطرة الرومان على جميع أنحاء البحر المتوسط . كانت كل من مصر ويهوذا (فلسطين) أجزاء من الإمبراطورية الرومانية ولم يتبق سوى مملكة الأنباط المتحضرة والمسالمة بملوكها المثقفين ، لقد نضجت الآن وحان قطافها . ويبدو أنه سبق أن قرر في فترة مبكرة من حكمه أنه عند موت رابيل يجب على القوات الرومانية أن تنتهز الفرصة لتحويل مملكته إلى ولاية جديدة . إن هذا النوع من التخطيط السياسى يتم تنفيذه في اللحظة التي تقررها الظروف الطبيعية ، ويمكن أن يفسر بها القيام بالعملية في أثناء انشغال تراجان الكثيف في البلقان .

هناك اعتبارات مشابهة يمكن أن توضح أشكالاً غامضة أخرى وهي غالباً لم تكن ملحوظة في السنوات الأولى من تاريخ الولاية تتمثل في فشل الحكومة الرومانية في الإعلان عن ضم الولاية الذي حدث في عام ١٠٦ قبل عام ١١١ (٢٠)؛ حيث لا يوجد أى نقش أو أية عملات قبل هذا التاريخ للاحتفال بضم مملكة رابيل ، على أى حال لم يضع الوقت سُدًى ، فقد انشغلت الفرق الرومانية بشدة كما رأينا سابقاً في أعمال

التشييد والبناء ، وربما بناء الطرق ، بعد السنة التي أعقبت ضم المملكة ، وتم الاعتراف بحاكم الولاية الجديد من قبل ، كما هو واضح من النقش النبطي المؤرخ بالسنة الثالثة من حكم الولاية (٢١).

في خلال سنوات الصمت الخمس بعد ضم الولاية قام الرومان بتثبيت سلطتهم في مملكة الأنباط السابقة . وتتمثل أكبر آثارهم الواضحة في الطريق العظيم الممتد هابطاً إلى رأس خليج العقبة على طول طريق الملوك السريع . وهو طريق تراجان Via Nova Traiana الذي سُجل اسمه لتخليده على العديد من علامات الطريق ، وجميعها مؤرخه من عام ١١١ وما يليه (٢٢). كان جايوس كلوديوس سيفروس C.Claudius Severus هو الحاكم خلال فترة البناء ولعدة سنوات تلتها ، وقد مكنته فترة حكمه الطويل من إتمام البناء قبل اعتزال المنصب ، وجاء خلفاً لكورنيليوس بالما مباشرة بعد ضم الولاية رسمياً ، وظل شاغلاً لمنصب الحاكم خلال فترة قنصليته حتى عام ١١٥ على الأقل (٢٣).

وبالمصادفة التي نادراً ما تحدث ، توافق الإعلان العام عن طريق تراجان الجديد على علامات الطريق على طول الولاية ، مع بداية الدعاية في السنة نفسها على عملة تراجان عن ضم العربية . وتؤرخ العملة العربية الأولى بالقنصلية الخامسة لتراجان ، التي بدأت عندها إصدار سلسلة من عملة الولاية في الظهور منذ عام ١١٢ واستمرت حتى عام ١١٤ . إن عملة القنصلية الخامسة سواء تم اعتبار أنها كانت خاصة بالولاية أو أنها رومانية ، لا بد أن تكون قد صُكّت في العام الأخير الذي حمل فيه الإمبراطور لقب القنصل للمرة الخامسة (cos.V) وكان ذلك في عام ١١١ (٢٤). والعملة الخاصة بالولاية التي ضربت إما في انطيوخ أو في بصرى ، تحمل صورة نصفية لتراجان على وجه العملة ، وصورة عربي مع الجمل على الظهر وهي تتطابق مع ما تم تسجيله على نُصب طريق تراجان (٢٥) ، وربما لم يكن لدى تراجان الرغبة في إثارة الانتباه إلى ما يقوم به في حالة ما إذا توسع في الدعاية للموضوع، ويمكن أن يفسر التأخر في الإعلان عن ضم الولاية من خلال العملة والنقوش كعمل إداري في انتظار إتمام العمل،

وباختصار أن يواجه الشرق الأدنى بعمل مكتمل . وبحلول عام ١١١ - كما أثبت نقش لوح الحدود - كانت العربية قد أخذت طابع الولايات *redacta in formam provinciae* .

وضَع عام ١١٤ نهاية لصدور عملة الولاية العربية ، ولكن في ذلك الوقت نفسه تماماً ظهر إصدار جديد ، على هيئة دراخمت مع رسم الجمل^(٢٦). وعلى أى حال فإن شكل هذا الجمل لم يكن هو شكل الحيوان نفسه الذى رأيناه على عملات الولاية ، ولكنه جمل باكتيرى نو سنامين . وتوضح العُملة العربية أن التهجين كان جيداً، حيث إن هذا النوع من الجمال كان هو الذى نشاهده فى العربية ، وينتمى الجمل الباكثيرى إلى أقاليم تقع أبعد شرقاً وتتجه شمالاً فى بعض الأحيان إلى إقليم أفغانستان وإيران . ولما كان تراجان متواجداً فى منطقة الشرق الأدنى عام ١١٤م. فى المرحلة المبكرة من حملته الفارسية، فالاحتمال الأكبر هو أن إصدار عملة الدراخمت التى عليها صورة الجمل الباكثيرى من هذه السنة كان مخططاً له . ولم يعد هناك شك أن الإمبراطور كان ينوى فى عام ١١٤متابعة السير شرقاً ، لمهاجمة قلب الإمبراطورية الكبرى فى إيران^(٢٧). وكان من الواضح بالنسبة له ضرورة تأمين الدول التى تقع خلفه أثناء سيره فى اتجاه الشرق . ويبدو أن تهيئة العربية بإنشاء الطريق العظيم الذى يربط سوريا بخليج العقبة ، وترسيخ السلطة الرومانية فى بصرى كان بمثابة مراحل من خطة رئيسية لغزو الفرس .

يبدو أنه ليس من قبيل المصادفة أن النُصب التذكارى الأكبر لتراجان فى العربية الرومانية يتمثل فى قوس النصر فى البتراء، حيث قامت المدينة بتكريمه بتسجيل نقش رائع عليه ، ووضحت أنه تم تكريمها فى الوقت نفسه من قبل الإمبراطور على أنها المدينة الأم - الكبيرة - *metropolis* للولاية^(٢٨). وحديثاً أوضح النص الكامل لذلك النقش أن تراجان كان هو اللقب الشرفى للمدينة الذى شاركه فيه الإمبراطور هادريان بزيارته للمدينة فيما بعد . إضافة إلى ذلك فإن فرقة قورينة الثالثة التى لحقت بحملة تراجان قامت بتكريم الإمبراطور بتنصيب قوس نصر كبير له فى السنة التالية فى دورا يوروبوس *Dura Europus* بالقرب من الفرات^(٢٩). ويبدو كما لو أن مهمة كلوديوس سيفروس فى ولاية العربية والتى دامت حقبة كاملة من الزمان ، كانت بغرض مواصلة

الاستعدادات والتجهيزات لتحقيق حلم تراجان الكبير في إعادة فتوح الإسكندر الأكبر وفتح مملكة إيران . لم يكن تراجان يعرف على نحو مؤكد متى سيموت رابيل ، ويبدو أنه كان لديه سبباً مقنعاً بسبب تقدم رابيل في السن أن وفاته ستحدث في فترة ما خلال حكمه الإمبراطوري ، وعندما حانت اللحظة ، أرغمت القوات الرومانية الأنباط على التسليم ، وسمحت للرومان بإتمام تنظيم الإقليم ، بينما كانت أنظار العالم الروماني مشدودة إلى المعارك الشهيرة في داكيا ، وعندما نستعيد تقارير حياة أسرة باباثة الخاصة عام ١٢٠ ، نرى أن تراجان قد توفى ، وقدر الفشل لحملة الكبيرة ، لكن الولاية العربية ظلت بامتلاكه لها في الشرق الأدنى قائمة، بقواتها الرومانية، وحاكمها الروماني، وقانونها الروماني .

لقد أصبح واضحاً من خلال منح تراجان لقب المدينة الأم metropolis إلى مدينة البتراء عام ١١٤ ، أنه لم يكن يقصد من وضع عاصمة الولاية في بصرى ، أن يلغى دور البتراء كمركز للقسم الجنوبي من الإقليم العربي ، وسبق أن رأينا أن الأوصياء على ابن باباثة قد تم تعيينهم في مجلس شورى boule البتراء ، كما يتضح من وثيقة ترجع لعام ١٢٤ أن هناك سجلاً للتنظيات كان موجوداً في وثائق acta مجلس البلدية^(٢٠) . ووصفت وثيقة هذا العام بوضوح على أنها صدرت في مدينة البتراء الأم في العربية *εν Πετρα μητροπολει της Arabia* . وقامت باباثة في السنة التالية باستدعاء أحد الأوصياء ليحاكمه حاكم ولاية العربية ، جوليوس جوليانوس Julius Julianus في البتراء^(٢١) . إن وجود الحاكم في هذه المدينة في مثل هذه الظروف لا يدل كما يظن البعض على أن المدينة كانت عاصمة الولاية في أواخر عهد هادريان ، بل يدل ببساطة على أن الحاكم في هذه الولاية مثل غيرها من الولايات كان يسافر إلى المدن الكبيرة خارج العاصمة لكي يقوم بعقد المحاكم وإقرار العدالة^(٢٢) (*). إن

(*) عن تصريح الولاة الرومان لأمور العدالة في ولاياتهم ، راجع جولات والى مصر في ولايته للإشراف على هذا الجانب في : لويس(نافتال) ، الحياة اليومية في مصر الرومانية ، ترجمة الروبي (آمال) القاهرة ٢٠٠٥ ص ٢٧٩-٢٩٤ .

المحكمة التي لجأت إليها باباثةا في البتراء تشير إلى أن المدينة كانت تُعد من بين مدن الولاية المهمة .

وهناك إشارات إضافية تؤكد استمرار ازدهار البتراء تحت الإدارة الرومانية ، ليس أقل شأنًا منها ذلك القبر الضخم الخاص بتيتوس أنينيوس سيكستوس فلورينتينيوس T. Aninius Sextius Florentinus والذي سُجل اسمه باللغة اللاتينية على المقبرة (٣٣) . لقد ظهر هذا الشخص ثانية في أرشيف باباثةا ، ويمكن أن تؤرخ فترة حكمه بعام ١٢٧ بكل تأكيد (٣٤) . إن مجرد التفكير بأن مدينة البتراء تُعد مكانًا مناسبًا لبناء قبر موظف روماني كبير في الولاية بمثابة إشارة بليغة بما فيه الكفاية على رفعة شأن المدينة في عصر هادريان .

إضافة إلى ما تقدم فإن إجراء الحفائر المنظمة في المنطقة السكنية في البتراء يقدم دليلاً آخر على استمرار سُكناها بدون انقطاع خلال العصر الروماني ، وحتى وقوع الزلزال الكبير في منتصف القرن الرابع الميلادي (٣٥) ، وتم الكشف حديثًا عن معبد مع أسود مجنحة ، وبقايا تمثال درفيل، تم التأكد من أنه معبد لربة وجدت صورتها هناك ، وكانت معروفة من قبل في تيماء 'Teimā' والرمة Ramm في الجنوب بأنها العُزى al-'Uzzā التي تطابق الربة السورية أتارجاتيس Atargatis ، أو بمعنى آخر أفروديت Aphrodite العربية (٣٦) . وقَدِم اكتشاف هذا المعبد شرحًا لإحدى الجُمَل الغامضة في أرشيف باباثةا . حيث تذكر الوثيقة أنها صدرت "في البتراء الأفروديسية εν τω εν Πेत्रα, 'Αφροδειατω" (٣٧) . وعلى الرغم من اقتراح أحد الباحثين أن ذلك البناء هو قصر البنت (٣٨) ، فإن اكتشاف معبد أفروديت العربية (العُزى al-'Uzzā) رجح الاحتمال بأننا هنا على الضفة الشمالية لوادي موسى في قلب المدينة حيث يوجد مكان معبد أفروديت (٣٩) ، تأتي الصعوبة الرئيسية في المشكلة فيما قرره القائمون على عمليات الحفر في الموقع بأن المعبد قد حُرِق في آخر سنة من حكم رابيل الثاني لذلك تُرك بدون سقف بعد ذلك (٤٠) ، وبطبيعة الحال وضع سقف خشبي في مكانه على المبنى في الحقبة المبكرة من تاريخ الولاية ، وربما يشتبه في أن الدمار الذي تسبب في ذلك

وقع في فترة متأخرة بعض الشيء تتفق مع الدمار الذي سُجل في عقود Avdat (إذا أمكن تأريخه بمنتصف القرن الثاني الميلادي)^(٤١).

لم تكن البتراء هي المدينة الوحيدة الكبيرة في الولاية إلى جانب بصرى ، فقد اتضح من طبقات الأختام التي تم كشفها في ممبسيس Mempsis في النقب والتي ترجع لعصر هادريان أن خراكموبا Characmoba كانت مركزاً هاماً وكان لها ختمها الرسمي^(٤٢). وبالإضافة إلى ذلك سجل أرشيف باباثة أن تلك المشاكل التي عانت منها هذه السيدة دفعتها إلى أن تقدم تقريراً بأملاتها إلى قائد روماني كان يوجد مقره في رباتموبا أو ربه Rabbathmoba or Rabba في مدينة رباتموبا Ev Raββαθμωβοις πολει^(٤٣). ومن الجدير بالذكر ملاحظة التباين في عدم وجود أي إشارة عن أي مركز لإدارة رومانية في الحجاز . ويبدو أن عصر هجرا Hegra مدائن صالح) الذهبى قد ولى ، ويشتهر في أن فيلاديلفيا Philadelphia وهي إحدى (حلف) المدن العشر Decapolis بدأت تدعى لنفسها استثناءً خاصاً من التدخل الروماني في شئونها بسبب عضويتها التقليدية في المجلس المحلي لجوف سوريا Coele Syria^(٤٤). وعلى ذلك يمكن القول إن المراكز الرومانية الرئيسية في الولاية الجديدة كانت تتمثل في بصرى ، والبتراء ، وخراكموبا ، وراتموبا.

لقد أرغم تراجان شعب الأنباط في العربية كما ذكر أميانوس على الخضوع للقانون الروماني . لذلك كان على باباثة وخصمها الظهور ليس فقط أمام حاكم الولاية ولكن أيضاً كان عليها التعامل مع البيروقراطية الرومانية ، فعندما كانوا يؤدون اليمين كان عليهم الآن أن يقسموا بحياة fortune الإمبراطور وحظه السعيد . ويمكن مشاهدة هذه العبارة في إحدى وثائق باباثة عندما قالت : "أقسم بحياة مولانا قيصر نى الحظ السعيد بصحة المعلومات التي قمنا بتقديمها-ομνη τυχην Καισαρος" Καλη πιστει απογραψθαι^(٤٥) والذي كان يفرض من قبل على الذي يقوم بنقض الاتفاق المبرم في العقد أن يدفع غرامة لكل من الجانب المتضرر ، وملك الأنباط ، والآن أصبح عليه دفع الغرامة للجانب المتضرر والإمبراطور الروماني^(٤٦).

كان من بين اليهود الآخرين الذين لهم أملاك في ولاية العربية في الفترة المبكرة أقارب لزوج باباثة الثاني ، وظهر محل إقامة العائلة في إن - جدعى En-Geddi في يهودا (فلسطين) على الساحل الغربي للبحر الميت ، كما استقروا في أراضي ليزان Lisàn الخصبة في الجانب الأردني من النهر ، وكانوا مثل باباثة تابعين هناك للحكام الرومان للعربية^(٤٧) . وتؤرخ آخر وثائق باباثة بشهر أغسطس عام ١٣٢^(٤٨) ، ويمكننا الادعاء أنها فرت ومعها أعلى ما تملك عقب ثورة باركوخبا مباشرة التي قامت في التاريخ نفسه ، وربما حاولت في المرحلة الأولى من هروبها اللحاق بأقارب زوجها في عام ١٣٢ في إن - جدعى قبل أن تعتزم الاختباء في الكهف الذي يقع في المنطقة المجاورة . ويمكن الافتراض أن المستوطنين اليهود في ليزان قرروا الفرار من الولاية الرومانية العربية في الوقت نفسه ، ولاشك أن ثورة اليهود التي قامت عبر الوادي هددت أمن اليهود المقيمين في الولاية المجاورة ، ولكي يتفادوا الثأر عادوا إلى موطنهم للاختباء والانتظار ، وحتى الآن لم تظهر أى إشارة تدل على أنهم عادوا نهائياً إلى حدائق النخيل في العربية ، ولا يمكن أن تكون باباثة هي اللاجئة الوحيدة التي ماتت في كهوف صحراء الأردن .

مصادر الفصل السادس

(١) أعاد يادين Y.Yadin رواية قصة اكتشاف وفحص أرشيف باباثة Babatha في كتابه: Bar Kokhba(1971),pp.222-53. ويوجد ملخص عن مادة الوثائق في: Ex Orient Lux 17(1963),227-41. ونشر منها ثلاث وثائق فقط (منها نسختان لوثيقة واحدة) حتى الآن على الرغم من مضي عشرين عامًا على ظهورها. راجع المصادر الإضافية في الحاشية الأخيرة للفصل السابق .

(٢) عن الوثيقة التي تؤرخ في ١٩ أغسطس ١٣٢ "طبقًا لتاريخ الولاية العربية الجديدة

κατά τον της νέας ἐπαρχίας 'Αραβίας" αριθμόν

نشر بولوتسكى النص لأول مرة Eretz 50 , (1967), 8 H. J. Polotsky Israel ، وأعاد ليموس نشره: N.Lewis, The Irish Jurist 3 (1968), 365; M.Lemosse, III. Class. Stud.3, (1978) 112 ; &H.J.Wolff, ANRW II,13 (1980),771.

Y.Yadin.IEJ 12 (1962),239-41;Ex Orient Lux(above. -n.I),229-32. (٣)

(٤) Yadin,Ex Orient Lux(above,n.I,231 : "إلى الجنوب من حديقة مولانا الملك رابيل ، ملك الأنباط ، منقذ شعبه ومانحه الحياة ، وإلى الشمال من البركة (المستقع) wlymyn' gnt 'mr' n' rb' l mlk' "mlk nbṭw dy 'ḥyy wšyzb ' mh wlšmwI' rqq' الكلمة النبطية الأخيرة هي التي تطابق الكلمة السوربالية 'my' rqq' بمعنى المياه الضحلة أو الرائدة".

(٥) راجع: Josephus,AJ I.204 في زوار Zōōp (وتحديد نطقها غير مؤكد) المجاورة لمنطقة سدوم Sodom. ولما كانت تنمو فيها بعض الأعشاب القليلة بدون ري ؛ لذلك ادعى يوسيفوس أنها سميت بهذا الاسم لأنه يطابق الكلمة اليهودية التي تعنى القليل τὸ ὀλίγον (الجذر الآرامى للكلمة z'ṛ راجع الكلمة الآرامية z'yr التي تعنى الصغير). أما بخصوص زوارا Zoara المُسجلة ضمن مدن مؤاب Moab يذکرها يوسيفوس زوايرا (Zoirā) Josephus, AJ 13. 397,14.18 ويبدو أنه خمن اسم المكان في كتابه الحروب اليهودية: BJ 4.454. وظهر الاسم في جغرافية بطلميوس Ptolemy,Geog.5.17.5. ومكان زوارا في قائمة بطلميوس (يأتى بعد عدرة Ἀδρου جنوب شرق البتراء)، يتفق مع ما ذكره يوسيفوس في BJ 4.454 (وإذا كان التخمين صائبًا)، فمن المحتمل وجود زوارا أخرى

تقع جنوب البتراء. ووصفت الوثائق اليونانية موقع أملاك سيمون على النحو التالي: "في ماوزا Maoza القريبة من زوآرا-Zoáran-én Μαωζα περι κώμη Maōζα راجع: Yadin, IEJ [above, n.3], 242; Ex orient Lux [above : 231, (n.1)], بينما تُقرأ النصوص النبطية على هذا النحو "mhwz 'gltyn وعثر على وثيقة عبرية في الكهف نفسه كما يذكر أرشيف بابلثا" هالوهيت ha-Luhit في منطقة أجالتين Agaltain، مما يثبت موقع ماوزا Mahoza جنوب شرق البحر الميت وعن ها- لهيت راجع : Isa. 15,5&Jer.48.5 وعلى ذلك تكون زوآر هي صافى Safi الحديثة .

(٦) بخصوص العقوبات والضمانات والقواعد التنظيمية راجع J.Yadin, IEL (above, n.3), 32- , 231- , 241&Ex Oriente Lux(above, n.1) وتسمى فترة السماح باستخدام المياه باسم 'nymy .

(٧) Yadin, IEJ(above, n.3), 242-244; Ex Oriente Lux (above, n.1), 232-33.

(٨) Yadin, Ex Oriente Lux, (above, n.1), 232 حيث كان من جيران سيمون عام ٩٩: حبيبة Habiba ، ابنة [إيلاهى Illahi وطاحة Ṭaha ، ابنة عبدوبدات Abdobdat ، ومن الذين ظهورا فيما بعد عام ١٢٠ وورثة يوسف بار بابا Joseph bar Babbal ، وورثة مناحم Menahem ، وورثة يوسف بار درمنس Joseph bar drmnس.

(٩) راجع الدراسة الشاملة التي قام بها ولف: H.J.Wolff, ANRW II.13(1980).763-806 ، وهي على هيئة كتاب نشر بعد ثماني سنوات من ظهور المقالة التي صدرت في عام ١٩٧٢ والتي تحمل صفحاتها أرقام من ١-٤٤ ؛ للمؤلف نفسه بالفرنسية في , RIDA 23 (1976), 271-90.

(١٠) عن هذه الصيغ راجع ، Lemosse(above, n.2), 367-69 .

(١١) Amm.Marc.14.8.3.

(١٢) Cassius Dio 68.14 . عن استبدال تاريخ ضم الولاية عام ١٠٦ بعام ١٠٥ (والذي يوافق البعض عليه كما سبق ورأينا) راجع: G.W.Bowersock, ZPE 5(1970), 39. ويذكر باردايزان "1" (ed.F.Nau, Book of the Laws of Countries) (Bardaišan, Book of the Laws of Countries (ed.F.Nau [1" p.27 [931 والنص باللغة السورانية). أن الرومان هزموا العربية حديثاً " ومنعوا إجراء الختان فيها - 'rb 'l' hwdw 'tmly " . ولا يمكن أن يكون المقصود بهذه الإشارة ولاية تراجان ، لأن باردايزان كان يعيش في النصف الثاني من القرن الثاني وأوائل القرن الثالث . إضافة إلى ذلك فإن الجملة السابقة لهذه الجملة مباشرة توضح أن العربية التي تشير إليها تقع بجوار المنطقة التي كان النقاش يدور حولها والتي تقع بالقرب من الليفون

qryb'lkwn وتقعان في إديسا Edessa. إن المقصود بهذه الإشارة هي منطقة ما بين النهرين Mesopotamia التي ضمها سبتيموس سيروس، والتي كثيراً ما كان يتم وصفها في المصادر القديمة على أنها ولاية عربية (Eutropius 8. 18.4; Festus 21 ;HA, Sept. Sev.18;Zosimus, I.8). (Herodian 3.9.3).

(١٢) ذكر في نقشين graffiti (*) صفويين "سنة حرب الأنباط - snt hrb nbṭ:AAES IV (1904),p.143,no.45;&F.V.Winnett&G.L. Harding. Inscriptions from Fifty Safaitic Cairns (1978) p.325,no.2113. حيث قام الناشر بمطابقة الحرب المذكورة فيهما بالثورة التي قام بها الدمشقيون عام ٧١-54 [1973], BASOR 211 (57). ومن الواضح أنه لا يوجد سبب يدفعنا إلى الاعتقاد بأن حرب الأنباط ضد القبائل الصفوية لها أي علاقة بروما، وأكثر أهمية من ذلك أن المخريشات التي ذكرها كل من وينيت وهاردنج Winnett&Harding, pp.406-7, n0.2815 تذكر "سنة ثورة الأنباط ضد الشعب الروماني - snt mrdt nbṭ 'l'1 rm". مما يدفعنا إلى الظن بوقوع بعض العمليات العسكرية على الأقل.

(١٤) وجدت وحدات من الفرقة الإسبانية الأولى Hispanorum I وفرقة طيبة الأولى I Thebaeorum : راجع M.Speidel, ANRW II.8 (1977), 709-10&719. ويعتقد سيم Syme أن إلحاق تييريوس كلوديوس كوارتينوس T.Claudius Quartinus (بريتور عام ١١٢ والقنصل المرشح لعام ١٣٠) بطبقة السناتو كان مكافأة له على الدور الذي قام به في ضم العربية و سبق أن خدم كوارتينوس كترابيون عسكري في فرقة قورينة الثالثة III Cyrenaica (CIL, 13.180) : R.Syme 14 (1965) 353, n.53, reprinted in Danubian Papers (1971), p.237, n.53.

(١٥) Yadin, IEJ (above, n.3). 239-40; Ex Oriente Lux (above, n.1), 230: w 'l hyy 'mh 'bdt br rb 'l mlhw mlk ndṭw dy hyy wšyzb 'mh السابقين أن كلمة 'hyy 'l المعروفة في النقوش النبطية لا تعني كما يبدو في العادة "من أجل حياة" ولكنها تعني "في عهد" (أي تشير إلى ترتيب الوقائع التاريخية)، لكن هذه الفرضية غير مقنعة على وجه الإطلاق: وإذا قمنا بتقديم مثال واحد على ذلك والممثل في النقش التالي CIS II.354 (Petra)، والذي يتم فيه تأريخ تنصيب تمثال للإله عبادة 'l hay، الحارث الرابع وشقيقته وأبنائه الستة (الذين ذكرت جميع أسماءهم)، وواحدًا من أحفاده "في العام التاسع والعشرين" من حكم الحارث الرابع. ولدينا هنا أسماء لثمانية أفراد من الأسرة الملكية لم يكن هناك ضرورة لوضعهم في قائمة تضمهم بالاسم لتحديد تاريخ سنة حكم الملك. إن التحديد

(*) نقوش قصيرة وسريعة (مخريشات) بالكتابة الثمودية. (المترجمة)

القاطع لكلمة 'hyy 'l يشبه المناقشة التي دارت حول كلمة lyqrh ("على شرف"،
راجع: 183-88, 95 (1982), Le muséon H. J. W. Drijvers,

(١٦) Pap. Mich., 8(1951), no. 466 (cf. 465). See also E. Husselman, Papyri from
562. Karanis, 3rd. ser. (1971), no. ٢٦ مارس عام ١٠٧، وتصف
كلوديوس ميروس بأنه حاكم (υπατικός) وهو لقب غير رسمي، لأن سيفروس لم يكن حتى
عام ١٢٠ قد أصبح قنصلاً)، وكان العمل عبارة عن قطع الأحجار طوال اليوم (أغلب الظن
لإقامة الطريق الجديد). ذكر كاتب (البردية) أن اسمه أدرج في الكتيبة التي سوف تذهب إلى
بُصرى Bostra والتي قال إنها تبعد ثمانية أيام من البتراء .

(١٧) E.g. H. Mattingly & E. A. Sydenham, Roman Imperial Coinage vol. 11
(1926), pp. 278 & 287

(١٨) عن تحركات فرقة فيراتا السادسة VI Ferrata راجع الدراسة الممتازة التالية
D.L. Kennedy, "Legio VI Ferrata: the Annexation and Early Garrison of
Arabia," HSCP 84 (1980), 283-309. ويعتقد كيندي أن الفرقة الأساسية قورينة الثالثة
تم سحبها من العربية بين عامي ١١٧/٢٣٠ وحلت محلها فرقة فيراتا السادسة، كما يمكن
الافتراض أيضاً أن هذه الفرقة على وجه الخصوص استخدمت لكي تملأ الفجوة نتيجة لتجارب
سابقة مع بالما خلال فترة الضم، وعلى أي حال فإنني أتفق الآن مع سييدل في مناقشته للوثيقة
البردية 466 Pap. Mich من أن فرقة قورينة الثالثة كانت الفرقة الرئيسية في الولاية:
(above, n. 14), 961-93 .

(١٩) G.W. Bowersock, "Syria under Vespasianus," JRS 63 (1973), 133-40 .

(٢٠) أثرت هذه الفكرة عند استعراض كتاب سبيجكرمان Spijkermann, The Coins of the
Decapolis and Provincia Arabia (1978): G.W. Bowersock, JRS 72
197-98. (1982), واعترف ستارك بالمشكلة المتعلقة بالإصدارات المتأخرة لعملة العربية
في دراسته التالية: Untersuchungen zur römischen Reichsprägung des
zweiten Jahrhunderts: I, Die Reichsprägung zur Zeit des Traian (1931),
p. 194.

(٢١) J.T. Milik, Syria 35 (1958), 244: "في السنة الثالثة لحاكم eparch بُصرى- (bšnt tlt)
lhprk bsr'، ويُقرأ النص اليوناني لهذه النقوش المسجلة بلغتين بكل بساطة على النحو التالي
"في السنة الثالثة من عهد الحاكم- έτους τρίτου έαρχίας". وتم العثور على أقدم النقوش

التي تزخر بعهد الولاية الجديد في عقود. راجع -117, 13(1963), Negev:IEJ
18,no.11(year2).

(٢٢) عن مضمون نقوش الأحجار milestones التي سجل عليها اسم كلوديوس سيفروس راجع :
P.Thomsen, "Die : العمل التالي : PIR2 C 1023 وتمت المعالجة الكاملة للموضوع في العمل التالي :
römischen Meilensteine der Provinzen Syria ,Arabia und Palaestina
,"ZDPV 40 (1917),1-103.

(٢٣) وعن الدليل على وجود سيفروس في العربية راجع الآن M.Sarter, Trois études sur
l'Arabie romaine et byzantine(1982),pp.78-80

(٢٤) BMC Roman Empire III,p.185.no.877;cf.p.203. عن تاريخ عملات (الولاية)
العربية في القنصلية الخامسة راجع: W. Metcalf, Amer. Num. Soc. Mus.Notes :
104,(1975),20 وعن عملة الثلاث دراهمات tridrachms خلال القنصلية الخامسة راجع
.M. Weder, Schweizer Münzblätter 27 (1977),60-61. See below, plate 16.

(٢٥) عن مناقشة كاملة لهذه العملات راجع Metcalf(above,n.24),39- 108 ،الذي يبرهن فيه
على أن دار صك النقود لم تكن في كبادوكيا قيصرية، وفضلً متكالف Metcalf عليها بـصري
بينما فضل فيدر Weder أنطيوخ .

(٢٦) Metcalf(above,n.24).96. See below. plate 16.

(٢٧) عن خطط تراجان وعملياته العسكرية راجع ، F.A.Lepper, Trajan's Parthian
War(1948) ومازالت لهذه الدراسة قيمتها .

(٢٨) قمت بنشر النص الكامل لنقش قوس نصر البتراء، وأقدم شكري إلى جون ستروجنل John
Strugnell لإمدادي بالصور الفوتوجرافية والرسوم: JRS 72(1982),198 ،ولما كان
النص جديدا وهاما ، فمن المفيد تقديمه هنا "الإمبراطور قيصر المؤله نيرفا بن نيرفا، تراجان
مولانا أغسطس جرمانيكوس قاهر داكيا الحاكم العظيم ،صاحب السلطة الإمبراطورية من
السنة السابعة إلى السنة الثامنة عشرة الذي رفع البتراء إلى مرتبة المدينة الأم للعربية
على يد جايوس كلوديوس سيفروس الذي رفع إلى طبقة السناتو الحاكم Υἱὸ Θεοῦ

[Αὐτοκράτορι Καίσα]ρι θεοῦ [Νέρουα υἱὸ Νέρουα Τρ[αιανῶ]/
[Αρίστῳ Σεβαστῶ γερμανικῶ Δακικῶ] ἄρχιμει μέγιστῳ δημαρχικῆς
ἐξουσίας το[ι]η' αυτοκράτορι το ζ' ὑπ[ά]ω τῶ ζ' / [vac.ή της 'Αραβία
μη]τροπολις Πέτρα ἐπι Γαῖου Κλαυδίου Σεουήρου πρεσβευ[το]υ
αντιστρήγου vac

ويؤرخ النقش بعام ١١٤م.

- Exc.Dura- Europus 4 (1933),57-65;6(1936);480-82. (٢٩)
- :H.J.Polotsky , IEJ 12 (1962),260;Yadin,Ex,Oriente Lux(above,n.1).234 (٣٠)
 "من مضبطة مجلس شورى البتراء المدينة الأم της Πετραίων βουλής
 - μητροπόλεως ويوجد صورة فوتوجرافية لهذه الكلمات فى الوثيقة رقم ١٢٤ فى
 ص240, Yaden's Bar Kokhba(above,n.1), 240 . ولا تزال الوثيقة غير منشورة بالكامل .
- (٣١) Yadin ,De Orient Lux (above,n.1),23 . عن جوليوس جوليانوس ، المعروف الآن
 باسم تييريوس يوليوس الإسكندر ؛Tiberius Iulius Alexander، الذى كُرم فى جيراسا
 ADAJ 21[1976] 8, See Sartre (above,n.23), pp. 81 - 82 Gerasa 105
- (٣٢) وعن تنقل حكام الولاية للقيام بالفصل فى القضايا راجع ،
 A.J.Marshall, "Governors on the Move",Phoenix 20 (1966),231-46,PG.P.Burton,'Proconculs,Assizes
 and the Adminstration of Justice under the Empire.", JRS 65 (1975),92-
 106.
- (٣٣) R.E.Brünnow&A.von.Domaszewski,Die Provincia Arabia I (1904), p. 382
 راجع الملحق رقم III من الكتاب .
- (٣٤) Polotsky IEJ(above,n.35),259;Yadin,Ex Oriente Lux (above,n.1)238.
- (٣٥) Philip C. Hammond ."Cult and Cupboard at Nabataean Petra",
 Archaeology 34.2(1981),27-34.Cf.id "New Evidence for the Fourth-
 centry A.D.Destruction of Petra," BASOR 238(1980),65-67.
- (٣٦) Hammond,Archaeology(above,n.35),32-34;AJA 86 (1982),268 وعن
 صور الربة والربات السابقات عليها فى البتراء راجع :
 J.Starcky in Pétra et la Nabatène,Musée de Lyon cat .(1978-1979),pp.42-43;& Hammond,"Ein
 nabatäisches Weiherelief aus Petra ,"Bonner Jahrb. 180 (1980),265- 69
 راجع عن حجر تيماء 'Teima',عبد الوهاب يحيى ،العرب فى العصور القديمة، (١٩٧٨)،
 للوحة رقم (٩)، وعن مطابقة أفروديت مع العزى راجع النقش المدون باللغتين اليونانية
 والنبطية والذى عثر عليه فى n كوس * Cos راجع :
 G.Levi della Vida,Clara Rhodos : F.Rosenthal,Die aramäistische :
 9 (1938), 139-48, وعن النص النبطى راجع :
 Forschung (1939), p.91,n.4. Cf.also J.&L. Robert,
 Bull.épig.1940.89,&Starcky,SDB 1003.

* جزيرة صغيرة من الجزر اليونانية تقع فى شرق البلوبونيز ، إلى الجنوب الشرقى من إقليم اتيكيا . (المترجمة)

- Yadin, *Ex Oriente Lux* (above, n. 1), 235. (٣٧)
- Yadin, *Ex Oriente Lux* (above, n. 1), 235-37, & again in his *Bar Kokhba* (above, n. 1), p. 240. (٣٨)
- (٣٩) سبق أن قدم ستاركى هذا التصنيف فى إعداد الكتالوج الخاص بحجر البتراء (above, n. 36) . p. 43
- Hammond, *Archaeology* (above, n. 35), 34. (٤٠)
- (٤١) عن مستوى الحريق فى عقديات راجع: A. Negev, *Archaeology* 14 (1961), 125; IEJ 13 (1963), 121, & 17 (1967), 46; PEQ 101 (1969), 6 منتصف القرن الأول إلى منتصف القرن للثنى الميلادى ، وهو يفضل الآن التاريخ المبكر: ANRW II 8 (1977), 659
- A. Negev, "Seal Impressions from Tomb 107 at Kurnub (Mamphis)," IEJ 19 (1969), 89-106. (٤٢)
- Polotsky, IEJ (above, n. 30), 260; Yadin, *Ex Oriente Lux* (above, n. 1), 239. (٤٣)
- (٤٤) لاحظ أن عملة فيلادلفيا (تذكر) "فيلادلفيا (التي تقع) فى جوف سوريا - Φιλαδέλφειαν" Spijkerman (above, n. 20), pp. 242-57
- Polotsky, IEJ (above, n. 30), 260; Yadin, *Bar Kokhba* (above, n. 1) p. 245. (٤٥)
- (٤٦) "wlm̄m' qysr' - وإلى مولانا الإمبراطور -" Yadin AEJ (above, n. 3), 246
- Yadin, *Ex Oriente Lux* (above, n. 1), 240 (٤٧)
- (٤٨) نشرها بلوتسكى Polotsky, *Eretz Israel* (above, n. 2), 50 وأعاد ليموس نشرها Lemosse (above, n. 2), 365 Lewis (above, n. 2), 112; and Wolf (above, n. 2), 771-7.

الفصل السابع

الحدود والدفاعات

BOUNDARIES AND DEFENSES

إن الحدود الثابتة للولاية التي هربت منها باباثة تمثل مشكلة شائكة . إن تكرار تعاملها مع حكام العربية لم يترك شكاً في أن الأملاك التي امتلكها والدها في منطقة زوآر Zoar كانت تكون جزءاً متمماً من الولاية الجديدة ، وهو الوضع نفسه الذي كان قائماً في عهد مملكة الأنباط ، إن اختفاء ملوك الأنباط والتنظيم الذي وضعه الرومان سواء فيما يخص الجزء الصحراوي أو المزروع يدعو إلى الاعتقاد بقيام الرومان بضم كل أجزاء مملكتهم ، ويبدو أن ذلك هو ما حدث بالفعل ، ولكن ينبغي توضيح الأمر تفصيلاً.

ومن سوء الحظ أن كلوديوس بطلميوس Claudius Ptolemaeus جغرافي القرن الثاني الميلادي لم يستطع أن يقدم لنا ما يمكن أن يفيدنا بخصوص الإدارة الرومانية للحدود . ومن الواضح أن العمل الذي قام به بالتفصيلات الموجودة لديه ، والذي زوده بقياسات لخطوط الطول والعرض اعتمد فيه على رؤية جغرافية إقليمية أكثر من اعتماده على رؤية الإدارة الرومانية . ويبدو أن المصدر الأكبر للخرائط ، التي ألحقت بالمتن الذي بين يدينا الآن كان هو مصدر خريطة بيوتنجر أيضاً Peutinger Table (١) . ولكن سواء أكان ذلك صحيحاً أم لم يكن ، فهو لم يسجل الأماكن طبقاً للولايات الرومانية . ويظهر ذلك مباشرة من خلال النظرة السريعة لمعالجته لمدن شرق الأردن : فقد خصص بعضها للعربية الصخرية Arab Petraea (وهي بطبيعة الحال تصف المنطقة التي تقع بصفة عامة في جوار البتراء وجنوب شرق الأردن)؛ بينما خصص

أخرى لمنطقة جوف سوريا Coele Syria والذي لم يصبح اسماً علمياً على الولاية إلا بعد أن أطلقه بطلميوس في جغرافيته^(٢). وعلى أي حال كانت منطقة جوف سوريا وحدة محلية جغرافية هامة ، تنتمي إليها مدينة فيلادلفيا (عمّان 'Ammān) Philadelphia . وكانت مدينة فيلادلفيا مدينة في الولاية العربية وفي الوقت نفسه وحسب التعابير الدارجة مدينة في جوف سوريا . إن الشيء الجدير بالاعتبار والذي يمكن التسليم به كدليل على الوحدة الجغرافية المحلية هو عملة فيلادلفيا^(٣) . وحيث إن بطلميوس لم يكن يتعامل مع وحدات الولاية الرومانية في كتابته لعمله الكبير ، لذلك ليس من المقبول القول ، كما فعل أحد كبار الدارسين مؤخراً ، إن المعلومات كانت تختلط عليه من حين إلى آخر بسبب كثافة كم الإصلاحات الجغرافية لمدن عديدة . ولكن إذا كان قد قام بإبخال أدرا Adraa وأدرو Adrou تحت عنوانين منفصلين، فيجب أن لا يوصف ذلك بالخل، ولكنه جاء نتيجة لوجود مدينتين تحملان اسمين متشابهين^(٤). وتقع أدرا Adraa ، (درعا Der'ā الحالية) في الشمال ، وكانت مكاناً كبيراً ، مثلما كان المعسكر الحربي في أدرو Adrou ، وهي حالياً عذرة Udhruh في الجنوب . لذلك من المعقول القيام باستشارة بطلميوس كدليل لنا عن وجود المدن ، ولكن ليس بخصوص تعيين أماكن حدود الولاية الرومانية .

ليس لدى أحد الرغبة في الدخول في جدال حول ما إذا كان جوهر مملكة الأنباط يماثل جوهر الولاية الرومانية ، ويظهر هذا بوضوح من إنشاء طريق تراجان الجديد Via Nova Traiana بجانب طريق الملوك القديم السريع . كانت كل من العاصمة بصرى، والبتراء العاصمة القديمة هما المدينتين الرئيسيتين في الولاية، مثلما كان عليه الوضع نفسه في السنوات التالية من عصر ملوك الأنباط . وظهرت على الأطراف مشكلة نزع الولاية في الصحراء وأيضاً داخل ولايات أخرى ، ويرجع ذلك لسبب وحيد يتمثل في أن التكتل القديم للمدن الهلينيستية الذي عُرف باسم المدن العشر Decapolis كان قد انتهى بعد ضم العربية . وتم توزيع المدن العشر بين الولايات الرومانية المجاورة وآلت كل من أدرا Adraa ، وجيراسا Gerasa ، وفيلادلفيا إلى الولاية العربية ،

ويبدو أن كل من غدارة Gadara وبيلا Pella وكابيتولياس Capitolias قد آلت إلى يهوذا (فلسطين)^(٥). أما المدن الشمالية من مجموعة المدن العشر فكانت جزءاً من ولاية سوريا ثم أضيفت واحدة منها على الأقل إلى ولاية سوريا بعد حدوث تغيير في حدود الولاية في تاريخ لاحق^(٦).

إن إلغاء المدن العشر كحف رسمي للمدن الكبيرة في الشرق الأدنى ربما كان لا يعنى وجود أى اختلاف عملى فى طريقة إدارة شئونها ؛ فقد ظلت المدن العشر لها مكانتها فى العصور التالية ، مثل فيلادلفيا التى أعلنت من نفسها مدينة تابعة لجوف سوريا Coele Syria بينما كانت تُعد فى الواقع جزءاً من الولاية العربية . وكان يمكن لمدينة الأبلأ Abila أن تصف نفسها على أنها عضو فى المدن العشر بينما كانت تابعة لما يسمى ببيرايا Peraea فى يهوذا (فلسطين)^(٧)، ويبدو أنه لم يكن من قبيل المصادفة أنه فى أثناء تأسيس الولاية العربية أن تقوم الإدارة الرومانية بتقسيم تلك المناطق الهامة التى كانت تقع خارج مملكة الأنباط، والذى هياً لوجود ليس أقل من ثلاث ولايات متميزة، والتى سيكون من الصعب عليها اتخاذ موقف واحد فى وقت الأزمات ، ولذا أصبحت العضوية فى المدن العشر حاوية المعنى ، على الرغم من عدم نسيان التشرف بها.

إن ترتيب المدن العشر يعنى أن الحدود الغربية للعربية لم تكن واقعة فى مكان واضح على طول وادى الأردن والبحر الميت ؛ أما يهوذا (فلسطين) فكانت على العكس من ذلك تمتد إلى الجانب الشرقى من الوادى هبوطاً حتى بداية وادى مجيب Wādī Mūjīb وسهول مؤاب Moab . ولما كانت مأدبة Mādaba لاتمثل جزءاً من يهوذا (فلسطين) بيرايا Judaeen Peraea (يهوذا الصخرية) فى شرق الأردن ، فيمكن أن يوضع الخط الفاصل بينهما إلى الغرب من مأدبة ثم يمتد هبوطاً إلى تقاطع وادى مجيب مع البحر الميت . ولذلك ستقع حَسبان Ḥesbān ضمن تخوم الولاية العربية^(٨). أما فى الجنوب من وادى مجيب ، فقد كان واضحاً أن الولاية مثلها مثل مملكة الأنباط امتدت على طول حافة البحر الميت ثم بعد ذلك جنوباً داخل إدموم Edom .

وكما أوضحت وثائق باباتا ، فإن الإقليم الخصب زوآر الواقع جنوب البحر الميت كان يكون جزءاً من الولاية ، كما كان الحال في عهد المملكة ، ولا يوجد أدنى شك أن النقب Negev جميعها تم ضمها أيضاً إلى روما . وأظهرت مدن الأنباط الكبيرة في هذا الإقليم التصاقها بالولاية الجديدة بتاريخ سجلاتها العامة منذ الآن فصاعداً طبقاً لتأريخ حقب الولاية ، وفي الوقت نفسه فعلى الجانب الجنوبي من وادي عربة الذي امتد جنوباً من حديقة النخيل في زوآر، قامت مملكة الأنباط بضم كل إقليم الحسمى Hisma الذي يقع أسفل المنحدر الواقع في المنطقة جنوب البتراء ومعان Ma'an عند أقصى الطرف الأسفل لأبوم ، ويهبط طريق تراجان الجديد Via Nova Traiana المنحدر في نقطة تقع إلى غرب الطريق الحديث، ويصل من صدقة Sadaqa إلى المعسكر الروماني في الحُميمة Humaima عبر المكان الذي يعرف بالبيضاء Baīdā ، ثم يهبط بعد ذلك على طول وادي يتم Wadi Yutm ، ليمر أبعد إلى معسكرات رومانية في القويرة Quweira ، والخالدي Khāldi وكيثارا Kithāra .^(٩) وهناك سبب جيد يدعونا إلى الاعتقاد بأن كل هذه الإنشاءات الرومانية قد أقيمت في الأماكن التي كان الأنباط يقيمون فيها لحراسة الطريق المؤدى إلى رأس خليج العقبة^(١٠)، وتبعاً لذلك لا يوجد مجال للشك من أنه تم إنشاء الولاية الجديدة فوق الجزء المركزي لمملكة الأنباط ، مع إضافة عدد من المدن العشر ، ثم ضم النقب النبطي أيضاً .

فيما يتعلق بسيناء كان من المعروف مدى نشاط الأنباط في هذا الإقليم ، ويبدو أنهم انخرطوا في أعمال التعدين في مناجم الفيروز والنحاس الواقعة بالقرب من وادي فيران Wādi Feirān ،^(١١) ومن المحتمل قيامهم بإنشاء طرق في هذه المنطقة. إن تاريخ المخريشات Graffiti والنقوش طبقاً لتاريخ حقبه ضم الولاية العربية يدل على أن سيناء أُدرجت في إطار الولاية الجديدة^(١٢). ومع أن هذا لا يعد دليلاً قاطعاً على الضم (حيث إنه ليس هناك ما يفسر لماذا لم يقم الزائرون للمنطقة بالتأريخ لها طبقاً للصيغة المألوفة لديهم) ، ومن غير المحتمل أن تكون الحكومة الرومانية قد أهملت في تسجيل تلك الصلة الهامة بين مصر والنقب، ويشير نص لاتيني من منطقة أم سديرة، Umm Sidaira Wadi إلى وجود نوع ما من الضم على الأقل لفرقة العربية قورينة الثالثة^(١٣).

وهناك نص آخر من المنطقة نفسها يسجل انتصاراً لأغسطس يشير أيضاً إلى شكل من أشكال التواجد العسكري الروماني الرسمي^(١٤)، على الرغم من أنه ليس هناك دليل قاطع على أن سيناء شكلت جزءاً من المنطقة ، فإنه من المؤكد أن الأفراد المسؤولين عن إدارة المقاطعة قد حرصوا على اتباع النظام الإداري الخاص بشبه الجزيرة ، ومن الممكن أن نفترض بشيء من الحذر أن المنطقة كانت في الحقيقة جزءاً من المقاطعة(*) .

(*) إن الحجج التي استند عليها الأستاذ بورسوك في ترجيح هذا الاحتمال في حاجة إلى مراجعة للأسباب الآتية :

أولاً : أن المخريشات (النقوش السريعة) التي قدمها وعددها ستة (من عام ٢١٢/١٥٠م) وتشير إلى انخراط الأنباط في أعمال التعدين في مناجم الفيروز والنحاس بالقرب من وادي قران، والتي استند على تأريخها بالتأريخ المتبع في الولاية على إلحاق سيناء بها ، هو أمر لا يدل على وضع سياسي بقدر ما يدل على أن العاملين كان من بينهم عرب من الأنباط ، نظراً لموقع المنطقة على مقربة منهم وفي مجال حركتهم التاريخية في ميدان نقل التجارة العربية والشرقية من إيلات إلى البحر المتوسط ، وتدل النقوش النبطية التي عثر عليها في مصر وعددها ٢٨٥١ على أن سواحل البحر الأحمر الشمالية وسيناء هي المكان الذي توجهت إليه القبائل النبطية منذ بداية القرن الثاني بحثاً عن الاستقرار والأمان بسبب سوء أحوال بلادهم نتيجة للتدخل الروماني في بلادهم، بالإضافة إلى أن أجواء الحرب السائدة في المنطقة ترتباً على الاستعدادات المطلوبة من الجيش الروماني في حربه ضد الإمبراطورية البارثية التي سيطرت على أجزاء من الرافدين ، دفعتهم إلى العمل في موانئ البحر الأحمر الشمالية ومناجم سيناء. راجع الذيب (سليمان ابن عبد الرحمن)، نقوش نبطية قديمة، دراسة تحليلية، الرياض ١٩٩٥ ، ص ٢١ : Al-Theeb (S.A),Aramik and Nabataean Inscriptions,Riyad 1414/1989, P202-249 .
دكتوراه قدمت إلى جامعة درهام Durham عام ١٩٨٩ .

ثانياً : أما فيما يخص النقش اللاتيني فهو نقش قصير يذكر فيه الجندي الروماني اسمه (ت.أتيليوس توربو T.AtiliusTurbo) العامل في فرقة قورينة الثالثة، فهو لا يعد دليلاً على إلحاق سيناء بالعربية ، فسیناء منطقة عبور إلى سوريا ومنها، لذلك فهو أمر وارد بل مؤكد أن يترك الجنود نقوشاً على الطريق ويسقط منهم بعض قطع العملة . أما بخصوص التواجد الروماني في المنطقة فهو أمر لا يحتاج إلى دليل لأن سيناء جزء لا يتجزأ من مصر التي تحوالت إلى ولاية رومانية منذ عام ٢٠ ق.م. ونظراً لأهمية سيناء الاقتصادية والعسكرية فمن الطبيعي أن لا تقفل روما هذه الأهمية، ثم ما هي الدواعي الأمنية أو الاقتصادية التي تدفع روما بشدة إلى اقتطاع سيناء من ولاية حدودها ثابتة ومستقرة منذ أن كان تاريخ البشرية لا يزال في المهد صبيحاً ، وتلحقها بولاية حدودها التي تربطها بكل من سوريا وفلسطين مذبذبة شديدة الاضطراب وغير مستقرة . (الترجمة)

أما فيما يخص الحجاز في الشمال الغربي من العربية السعودية والتي تقع عبر خليج العقبة من شبه جزيرة سيناء ، فهناك دليل أكيد يوضح ضمها للرومان ، كان هذا الأقليم يعد دون منازع جزءاً من مملكة الأنباط ، يمكن ملاحظة ذلك بسهولة من خلال مقابر هجرا Hegra مدائن صالح (١٥).

فيما بين واحة العلا Al-Ulā (ديدان القديمة) ومدائن صالح ، وهي عبارة عن كم هائل من المخربشات Graffiti التي سُجل عليها وجود أسماء عدد من جنود جيش الأنباط والجيش الروماني فيما بعد (١٦). إن وجود الدليل الحالي يمثل أقصى منطقة خفارة عسكرية في الجنوب في عهد ملوك الأنباط والولاية الرومانية . وعلى أي حال فحتى عهد قريب لا يمكن أن تؤكد بثقة أن هذه الحراسات كانت تمثل شيئاً أكثر من كونها عبارة عن أفراد من العسكريين وضعوا في نقاط أمامية مناسبة خارج حدود المملكة أو الولاية . ولابد في أنهم كانوا تابعين لوحدات السلطة المركزية في قلب منطقة شرق الأردن . وسُجل على أحد المخربشات النبطية اسم شخص يدعى صابرو Sabru ، وصف صراحة أنه من صلخد Salkhad في حوران Hawran . (١٧) والمخربشات اليونانية بإثباتها وجود جنود من الجيش الروماني فإنها تذكر في مواضع عديدة، أسماء الوحدات التابعين لها مثل وحدة السهام ala Gaetulorum ، ووحدة ركوب الجمال ala dromedariorum . (١٨) وكشفت لوحة في مأدبة في مدائن صالح تسجيل وجود رسام يتبع فرقة قورينة الثالثة (١٩).

إن وجود معبد الإمبراطورين الرومانيين ماركوس أوريليوس Marcus Aurelius ولوكيوس فيروس Lucius Verus في الموقع البعيد عند روافا Rwwāfa عند الشمال الغربي من مدائن صالح وإلى الجنوب من القرية كان معروفا منذ قيام موسيل Musil بكشوفه في المنطقة منذ بداية القرن العشرين (٢٠)، ولم يتم نشر النقش الكبير المسجل باللغتين اليونانية والنبطية كاملاً إلا في العقد الأخير فقط (٢١)، ولهذا النقش أهمية كبيرة في تاريخ الولاية العربية ؛ فقد ثبت أن الذين قاموا بإهداء المقصورة اتحاد من عرب ثمود Thamud ، ويؤرخ إهداؤهم بحكم كلوديوس موديستوس Claudius Modestus ، حاكم ولاية العربية ، الذي ظهر اسمه في أحد النقوش اليونانية في صيغة مؤرخة ، كما ذكر

خليفته أنتيستوس أدقنتوس Antistius Adventus ، وكان هو الآخر حاكم الولاية العربية بوضوح فى النص النبطى ، لمجهوداته الطيبة فى إعادة السلام وإنهاء النزاع مع الأطراف المتنازعة فى الحلف الثمودى . إن هذا النقش يوضح الدور الرسمى للحاكم الرومانى فى الحجاز خلال القرن الثانى الميلادى ، ويضع جانباً الشكوك حول إلحاق هذه المنطقة بالولاية ككل . إنه شىء يفوق كل تصور أن نجد أسماء حكام الرومان ، كما حدث فى الروافة ، فى نقوش تذكارية فى مكان لم يكن جزءاً من الإقليم الذى يقومون بإدارته .

توضح نصوص الروافة أيضاً أن الثقافة النبطية كانت ذات قدم راسخة فى الحجاز وأن تحالفاً آخر من العرب وهو الثمودى استخدم فى هذا الإقليم اللغة النبطية وحروفها بدلاً من استخدام لغتهم (التى ثبت وجودها فى مكان آخر) . إن وجود اتحاد عربى فى تخوم ولاية رومانية هو فى حد ذاته أمر جدير بالملاحظة . ولكن التعبير اليونانى لم يكن محددًا كما يتوقع المرء $\epsilon\theta\nu\omicron\varsigma \Theta\alpha\mu\omicron\upsilon\delta\eta\nu\omega\nu$ بينما جاء النص النبطى محددًا $srkt tmwdw$. على الرغم من أن الاصطلاح الاغريقى $\epsilon\theta\nu\omicron\varsigma$ يمكن أن يكون وصفًا إما لقبيلة أو لاتحاد ، لكن الكلمة النبطية ليست غامضة . إن الإشارة تعنى اتحاد ولا تعنى ببساطة قبيلة ثمود . كذلك يبدو أن السلطات الرومانية قد اعتمدت على وجود مثل ذلك الاتحاد العربى لكى يساعد فى إدارة هذا الإقليم المنيع ، وفى الواقع فإن اعتماد الرومان هذا يفسر جهود الحكام لتحقيق السلام بين القبائل المختلفة التى تندرج فى عضوية الاتحاد^(٢٢) . إن استخدام مثل هذه الجماعات الذى جاء فى فترة زمنية أسبق مما يتوقعه المرء ينبئ بدور الاتحادات العربية فى إدارة الشرق الأدنى وخلال القرون التالية وخصوصاً فى العصر البيزنطى .

من الواضح استخدام الأنباط الجيد لوادى سرحان فى الصحراء الواقع إلى الشرق من الجزء الذى تمت زراعته فى مملكتهم^(٢٣) ، وكان هذا الطريق الداخلى الذى يمتد من الأجزاء الوسطى فى العربية السعودية إلى داخل واحة الجوف ثم إلى واحة الأزرق Azraq عند رأس الوادى كان يُعد وسيلة هامة فى المواصلات والتجارة فى

العصر القديم ، وكما هو الحال اليوم . وكان من الصعب على الإدارة الرومانية، فور انتهائها من حكم ملوك الأنباط أن تتحمل إهمال وادي سرحان ، وهي قد فعلت ذلك . إن الدليل الخاص بوجود قوات رومانية من فرقة قورينة الثالثة لا يوجد فقط في منطقة الأزرق نفسها؛ بل وجد في أماكن مجاورة في الإقليم، مثل قصر السخين Qasr Asaikhin وقصر العوينيد Qasr 'Uweinid ويدل على الاهتمام بالتجارة على طول وادي سرحان^(٢٤). ومن قبيل حسن المصادفة وجود نقش يثبت وجود أحد رؤساء المشاة stratopedarch في الجوف، قرب نهاية الحد الجنوبي لوادي سرحان . ويمكن مقارنة هذا النص بنص آخر من العصر الروماني^(٢٥). ويسجل نقش لاتيني من الجوف "إهداء إلى سادتنا الأوغسطين"، ويبدو أن المقصود بهم الأباطرة ماركوس أوريليوس Marcus Aurelius ولوكيوس قيروس Lucius Verus أو سبتيموس سيفيروس Septimus Severus وكاراكالا Caracalla ،^(٢٦) وأهدى قائد مائة من فرقة قورينة الثالثة وهو فلاقيوس ديونيسيوس Flavius Dionysius النقش إلى الإله جوبيتر هامون Juppiter optimus Hammon والإله سولوس sanctus Sulumus . ولما كان كلا الإلهين عربيين ولهما أتباع في بصرى وأم الجبل في إقليم بصرى ، لذلك فنحن متأكدون أنه تم إرسال هذا الجندي من معسكر فرقة الولاية لتأدية مهمة ما في الجوف^(٢٧)، وربما كان هذا الجندي عربياً يحمل اسماً رومانياً ، أي أنه من ذلك النوع من الجنود الذي يتوقع منه معرفة كيف يمكنه العيش في مكان مثل الجوف .

إن اهتمام الرومان بوادي سرحان في أقصى حدوده الجنوبية والشمالية ، يدل على أن الإقليم مثله مثل الحجاز كان يُعد جزءاً من ولاية العربية . ولعله من الحماسة محاولة البحث عن خط واضح للحدود في الجانب الشرقي من الولاية ، مثلما كان الحال مع الرومان الذين لم يكن لديهم حدود إقليمية مع مياه البحر المتوسط ، كذلك فإنه يبعد عن الاحتمال أنهم قد اتخذوا حدوداً واضحة مع الصحراء السورية الكبرى القاحلة ، ومن المنطقي القول إن حاكم العربية كان يُعد الإقليم الذي يمتد على الأقل حتى وادي سرحان داخلاً في دائرة مسؤوليته من الناحية القانونية . ولا يمكن أن يقال أي شيء أكثر من ذلك . أما في شمال واحة الأزرق ، وفي الواقع إلى أقصى الشمال والشرق

من الأجزاء المستقرة للولاية الرومانية العربية ، فكان يقع حصن روماني بعيد هو قصر البرقع ' Qasr Burqu' النائي . وإذا كان هذا الحصن يمثل - كما يبدو محتملاً الآن - محل إقامة له برج روماني لا يزال قائماً ، فهذا يعنى أنه أصبح لدينا تصور عن مدى ما كان يرغب الرومان فى الوصول إليه فى الصحراء بحيث أصبح فى استطاعتهم توطيد أقدامهم حتى يضمنوا الأمن لمزيد من الأقاليم الواقعة غرباً .^(٢٨)

أصبح الآن من اليسير تحديد الحدود الشمالية لولاية العربية نظراً لوفرة النقوش التى جاءت من مختلف الأنحاء المترامية الأطراف للمنطقة . ومن المنطقى القول بصفة عامة إن المناطق التى سُجّلت التواريخ فيها طبقاً لحقبة ولاية العربية كانت تُعدّ فى ذلك الوقت جزءاً من الولاية ، بينما أن تلك المؤرخة بالحقبة السلوقية ، أو باختصار بسنة تولى حكم الإمبراطور ، فهى فى أغلب الظن تنتمى إلى ولاية سوريا المجاورة^(٢٩) . ومن الواضح أن سهل الحوران Hawrān ، الذى تقع فيه العاصمة بُصرى ، كان جزءاً من العربية ، مثله فى ذلك مثل المنحدر الجنوبي لجبل الدروز الواقع إلى الشرق من السهل، ومدينة صلخد Salkhad الكبيرة التى تقع شرق بُصرى وجنوب جبل الدروز بالإضافة إلى القرى المجاورة كانت جميعها تقع فى إطار الولاية العربية^(٣٠) . وكانت مدن الشمال مثل حبران Habrān ، وعتيل Atil ، مشنّف Mushannaf ، والسويداء 'Suweidā' ، وقنوات Qanawāt كانت جميعها جزءاً من ولاية سوريا بعد ضم العربية^(٣١) . ومن الطبيعى توقع أنه ما زال هناك مناطق شمالية أخرى مثل منطقة الليجا الصعبة التى يمكن توقع وقوعها بالمثل فى الولاية السورية ، الأمر الذى تؤكدُه النقوش^(٣٢) ، ولذلك يبدو أن الرومان قاموا فى القرن الثانى الميلادى بتوسيع خط الحدود الشمالية للولاية الجديدة قليلاً إلى شمال بُصرى وإلى شرقها .

نبعت مشكلة الأقاليم التى تم ضمها فى شمال وغرب بُصرى فى الحقيقة من عدم وجود نقوش كتابية من ذلك الإقليم الذى يسمى النقرة Nuqra ، ولكن هناك نقشاً حجرياً عثر عليه فى بداية هذا القرن فى موقع السجن Sijn ، فى الركن الشمالى الشرقى من "القرة" ، جنوب الليجا مباشرة ، وبالقرب من الشمال الغربى لمنحدرات جبل الدروز^(٣٣) . ويظهر أن النص المهشم الذى يبدو بعيداً عن الوضوح يسجل تاريخ

عام ١٧٩-١٨٠ م . طبقاً لحقبة الولاية (٢٤). وعلى أى حال فمن الصعوبة بمكان الاعتقاد بأن الرومان قد استوعبوا فى العربية كل إقليم النقرة الذى يقع على حدود المنحدر الغربى لجبل الدروز ، بينما كانوا مهتمين بإضافة كل الأجزاء المتطرفة من جنوب جبل الدروز نفسه إلى ولاية سوريا . لم يكن هناك سبب واضح لتوسيع الحدود فجأة إلى الشمال فى المنطقة التى تقع شرقى بصرى فى حين الامتناع عن فعل ذلك فى المنطقة الواقعة إلى الشمال. ولما كان حَجْر" السجْن " يعد دليلاً وحيداً، وحيث لا توجد نصوص شبيهة له من الإقليم على الإطلاق ، لذا فيبدو أنه يمكن القول بحذر أنه كان حجراً جوالاً ، أخذ طريقه إلى السجْن Sijn من أى مكان آخر يقع فعلاً فى ولاية العربية (٢٥).

ومن جانب آخر ، فمن الواضح أن خط الحدود على طول المنحدر الجنوبى لجبل الدروز لم يمتد فى اتجاه الغرب ، ولكنه كان ينحنى إلى حد ما شمالاً، حتى يصل على الأقل إلى مدينة عيرا Ira ، التى كانت تؤرخ بحقبة الولاية منذ فترة مبكرة ترجع لعام ١٧٦-١٧٧ . (٣٦). وحتى الآن يمكن القول إن الحدود الشمالية كانت تمر قليلاً فوق "درعا" وغرب "حوران" ، وإذا كانت الكرك "Karak" تعتبر كما اقترح حديثاً جزءاً من إقليم القنوات (كاناثة Canatha) (٣٧) ، فهذا يؤدي إلى الرفض القاطع لكون " السجْن Sijn " الذى يقع فى شمال هذا الإقليم يعد جزءاً من الولاية العربية، ولم يكن هناك شك فى أن القنوات نفسها كانت جزءاً من سوريا فى القرن الثانى الميلادى . وإلى الغرب من درعا يبدو أن حدود العربية قد استدارت بشدة ناحية الجنوب لتترك معظم المدن العشر Decapolis فى إطار بيرايا التابعة ليهودا (فلسطين) Judaea، وكما سبق أن رأينا أن كلا من جيراسا Gerasa وفيلادلفيا فى أقصى جنوب المدن العشر جنوب درعا قد ألحقت بالولاية العربية ، بينما ألحقت المدن البعيدة الواقعة غرباً مع يهودا (فلسطين) ، وألحقت المناطق التى تقع بعيداً فى الشمال بسوريا .

رسمت حدود الولاية العربية بدقة معقولة فى الشمال والغرب ، وعلى امتداد الشاطئ الغربى للنقب . ولما كانت الولاية تلتصق بالصحراء ، لذلك لم يكن هناك خط فاصل للتحديد بينهما ولا يتوقع المرء أن يجد واحداً هناك . ففى كل من سيناء والحجاز

وفي الصحراء السورية الكبرى إلى الشرق نستطيع أن نميز فقط المناطق التي وقعت في إطار مسئولية حاكم العربية . ومن الصعوبة بمكان القول إلى أي مدى امتدت تلك المسئولية ، ومن ناحية أخرى فإن هذا الادعاء على أراضي الصحراء يجب ترجمته بأنه يعني بأن مثل هذه الأماكن المفتوحة كانت لا تعد جزءاً من ولاية العربية . لقد كانت حدود هذه المناطق مفتوحة ؛ كما كان الوضع في عهد ملوك الأنباط ، وكانت قوات الجوف ومدائن صالح تستطيع عند الضرورة القيام بالمغامرة خلف هذه المناطق النائية عندما تتهددها الأخطار ، لذلك وجدوا أنه من الأفضل التمرکز في الواحات الهامة الواقعة على الطرق الرئيسية .

ظل هذا هو الوضع القائم في الجنوب والشرق بوجه خاص ، والذي يمكن وصفه بحق على أنه يمثل الدفاعات في العمق^(٣٨) . ووضعت قوات من المشاة ، والفرسان وراكبي الجمال في أماكن استراتيجية في الأجزاء الأكثر بعداً من الولاية ، بينما يوجد بالقرب من الأماكن التي يقيم فيها السكان والمزرعة قوات أساسية أكثر وشبكة معقدة من أبراج المراقبة والقلاع . وكان هذا النوع من الحدود العميقة في العربية هو الذي أصبح يعرف في تاريخ لاحق فيما بعد بأنه الدفاعات العربية *limes Arabicus* (٣٩) . وينبغي أن نوضح أن اصطلاح *limes* لم يستعمل لكي يدل على الحدود المحصنة للعربية في القرن الثاني والثالث الميلاديين ، إذ كانت الكلمة تستعمل تقليدياً بطبيعة الحال لتصف خطأً دفاعياً محصناً مثل تلك التي كان يمكن رؤيتها بسهولة في ألمانيا أو في البلقان أو على طول الراين أو الدانوب أو عبر قمم الجبال . أما تحصينات العربية فقد كانت مختلفة اختلافاً كبيراً وتتواءم بصعوبة مع المعنى العادي لاصطلاح الحدود *limes* الروماني في الوقت الذي تم فيه ضم الولاية . وعندما ظهر اصطلاح الحدود العربية *limes Arabicus* في مصادرنا كان قد أصبح للاصطلاح معنى آخر ربما بسبب تأثير الضغوط للدفاع عن الصحراء . وأصبح يعنى المناطق المحصنة أكثر من كونه خطوطاً محصنة ، وبهذا المعنى يمكن أن ينطبق بالنسبة إلى شمال أفريقيا والشرق الأدنى منذ القرن الثالث الميلادي وما يليه (٤٠) .

وفى الواقع فإن العبارة التى استخدمها المؤرخ أميانوس ماركلينوس *Ammianus Marcellinus* بالنسبة للأجزاء الواقعة أقصى الحدود السورية ، وهى الحدود الداخلية *interiors limites* ، يمكن أن نرى الآن أنها تعنى ببساطة الأماكن المحصنة فى أجزاء الولاية والواقعة فى داخل البلاد (*interior*)^(٤١) . ومن سوء الحظ أدى عدم الفهم فى الماضى لكل من معنى الحدود *limes* والداخلية *interior* إلى الخلط بينهما عند تناول الحدود الشرقية ، فقد أخطأ اثنان من كبار المنقبين (عن الآثار) فى العربية الرومانية وهما برونو *Brünnow* ودوماسفسكى *Domaszewski* فى الاعتقاد بأن كلمة الحدود *limes* فى إقليم العربية لا بد أن تعنى خطأ دفاعياً من النوع التقليدى ، وكانوا متأثرين بكلمات أميانوس فى هذا الاعتقاد ، لأنه إن كان يوجد مثل هذا التفكير والذى يعنى حدوداً داخلية *interior limes* فإنه يمكن أن يكون هناك فى الوقت نفسه حدود خارجية *exterior* لذلك افترضوا جدلاً وجود حدود داخلية وخارجية *limites* فى الولاية العربية ، ثم أوضح الفحص فيما بعد أن هذه الترجمة لا يمكن الدفاع عنها ، فى ضوء الدليل المستمد من أراضى الولاية . التى لم يكن لها حدود واضحة ، فيما عدا "طريق تراجان الجديد" ، والذى يقع فى جزئه الأكبر أبعد كثيراً خلف المنطقة السكنية أكثر من كونه ذا فائدة صغيرة لحماية الحدود ، والتى لم تكن فى الوقت نفسه مقراً للتجهيزات العسكرية الكبيرة^(٤٢) . فهذه قد وضعت فى منطقة أبعد شرقاً ، على شكل نقاط متفرقة أخذت فى اعتبارها مستويات الأرض ليسهل منها القيام بإعطاء الإشارات (العسكرية) ، كما وضعت فى اعتبارها أيضاً سهولة الحصول على المياه . ونجح الأنباط قبل الرومان فى اختيار المناطق المثالية لإقامة معسكراتهم الحربية فى أغلب الأحيان .

ولذلك عندما نتحدث عن الحدود العربية *limes Arabicus* فى الإشارة إلى الحدود العربية المحصنة ، فإنما نتحدث عن منطقة دفاعية للحماية فى العمق ، وتمتد هذه المنطقة على الإقليم من المعسكر الرئيسى للفرقة الذى يقع فى الليجون *Leijūn* بجوار الكرك (بالقرب من البحر الميت) إلى القوات العسكرية الموجودة فى وادى سرحان ووحدة ركوب الجمال فى جنوب مدائن صالح . ومن الواضح أنه كلما ازداد الاقتراب من المنطقة السكنية فى الولاية ، زادت كثافة شبكة التحصينات . وإذا اتجه المرء

غرباً من الأزرق في اتجاه الطريق الجديد الذي يتجه من فيلادلفيا إلى بصرى ، يجد هناك زيادة في التحصينات العسكرية ، متضمنة من بينها نقاط الحراسة الأمامية في أم الجمال وقصر الحلابات Qaṣr al Ḥallabāt . والشئ نفسه عند الاقتراب من الشرق إلى وادي الحسا Wadi Ḥasā ووادي مجيب Mujib ، يوجد حزمة من المعقل وأبراج المراقبة التي تقوم بحماية المناطق السكنية في الأجزاء الغربية للولاية ، كما تقوم بحماية مدخل من الجنوب على طول حافة الصحراء (٤٣).

وتوجد أدلة وفيرة توضح وجود الفرقة الحربية الجديدة للولاية وهي فرقة قورينة الثالثة في معسكر العاصمة في مدينة بصرى ، ثم أخذت الأدلة في التناقص وقل وضوحها لكي تبين متى بنيت المعسكرات الكبيرة الأخرى والتي كانت تقع في الولاية وكم على وجه التحديد عدد الجنود الذين أقاموا فيها . ويمكن رؤية حدود معسكر الليجون من الصور الفوتوجرافية الجوية للمنطقة التي كانت تجرى فيها الحفائر عام ١٩٨٢ . ولا يمكن معرفة تاريخ نشأة المعسكر أو طبيعته نتيجة لعدم وجود نقوش أو كتابات ، ولذلك لا يزال هذا الموضوع قيد البحث . وتشير قطع الفخار أنه يرجع إلى فترة متأخرة بعض الشيء من حياة الولاية ، وربما لم يتم تشييده قبل عصر الحكام الأربعة Tetrarchy (٤٤) . ويبدو من جانب آخر أن المعسكر الذي يقع عند أنرح الحديثة Udhruh يمثل بالتأكيد الموقع القديم أدرو Adrou (في المنطقة التي يطلق عليها بطلميوس الجغرافي العربية الصخرية Arabia Petraea) ، ويبدو أنه يرجع للسنوات الأولى لتكوين الولاية . وتشير الحفائر الأثرية الجارية الآن والأدلة المستمدة من العملة ودراسة طبقات التربة أنه يرجع لعصر تراجان (٤٥)، وإذا كان الأمر كذلك ، فربما كانت أنرح Udhruh تستخدم كموقع للقوات المدافعة عن الجزء الجنوبي للولاية ، مثلما كانت بصرى تقوم بمهمة الدفاع عن الشمال ، ومن الواضح تماماً فهم السبب في وجود حامية كبيرة في الجنوب بالإضافة إلى وجود الحصون وقلاع المراقبة ، لأن ميناء مدينة أيلة Aela في ذلك الوقت لم يكن قد أصبح بعد مقراً لقوات فرقة عسكرية (كما أصبح فيما بعد في القرن الرابع) .

وفوق كل ذلك فقد أسندت مهمة الدفاع عن العربية إلى فرقة قورينة الثالثة ،
والذى كان قائدها فى الوقت نفسه هو حاكم الولاية . وعلى الرغم من إمكانية تتبع آثار
وجود هذه الفرقة خارج الولاية فى مناسبات عديدة بعد ضمها ، فإن هناك قليلاً
من الشك حول أنها كانت الفرقة التى خصصت للولاية منذ البداية وذلك بعد المناقشات
العلمية الكثيفة التى دارت بين المتخصصين فى السنوات الأخيرة (٤٦).
وربما تم استعارة فرقة فيراتا Ferrata السادسة من سوريا فى فترة أو أخرى خلال
سنوات تنظيم الولاية ، ولكن تم ترحيلها نهائياً إلى فلسطين فى فترة مبكرة ،
وربما عام ١٢٣م (٤٧). ومن الواضح أنه حتى عصر ديقليانوس لم يكن هناك وجود لأى
فرقة بخلاف فرقة قورينة الثالثة التى خصصت للعربية بصفة دائمة، أو حتى بصفة
مؤقتة (٤٨). لقد ظلت هذه الفرقة هى الوحيدة الموجودة فى الولاية لأكثر من مائتى عام .

أما بخصوص وحدات القوات المساعدة Auxilia ، فلم يتم العثور على أية براءة
عسكرية diploma (*) من الولاية يمكن أن تساعدنا فى هذا المجال. ولكن يمكن من
خلال النقوش وأوراق البردى أن نعرف تركيب القوات الرئيسية. ويبدو أنه كان هناك
حوالى اثنتى عشرة وحدة (٤٩)، من بينها وحدة الجمال ala dramedariorum ، وكتيبة
حاملى السهام ala veterana Gaetulorum، المعروفتان من كتابات مدائن صالح والعلا
فى الحجاز . أما الكتيبة الإسبانية الأولى cohorts 1 Hispanorum وكتيبة طيبة الأولى
cohors I Thebaeorum فيبدو أنه تم تحريكهما عام ١٠٥ لتشارك فى تنظيم ولاية
العربية (٥٠). وكتيبة إسبانيا السادسة VI Hispanorum cohors ويبدو أنها دخلت
الولاية من مركز قريب يقع على الحدود السورية بين دمشق وتدمر (٥١)، وهناك كتيبتان

(*) هى شهادة عسكرية تمنح للجندى الأجنبى المُسَرَّح تسريحاً مشرفاً من القوات المساعدة والأسطول (وليس
الفرقة)، بعد خدمة تراوحت بين ٢٤-٢٦ عاماً يحصل الجندى بمقتضاها على الجنسية الرومانية وحق
الزواج Cnoubium لتعامل زوجته الأجنبية كما لو كانت رومانية ليحصل أبناؤه على الجنسية الرومانية.
راجع، الروبى، الحياة اليومية، ص٤٢-٤٣ ؛ الإبيارى (حسن)، تاريخ مصر الاجتماعى والاقتصادى فى
عصر الرومان، ص١٠٠ وما يليها .

سوريتان كذلك تم تحركهما إلى الولاية في فترة مبكرة ، وهما كتيبة أغسطس التراقية الأولى للفرسان *cohors I Augusta Thracum equitata* ، والكتيبة العسكرية الطراقية الأولى *cohors I miliaria Thracum*^(٥٢) ، ويشير نقش من إمتان *Imtān* إلى أن كتيبة أغسطس الكناثية الأولى للفرسان *cohors I Augusta Canathenorum equitata* كانت موجودة في العربية قرب بداية تكوين الولاية^(٥٣) . ويبدو أنه كان يوجد أربع كتائب أخرى على الأقل ، ولكننا لانستطيع تحديدها حتى الآن ، حتى يمكننا أن تغطي أعداد القوات المساعدة التي تتناسب مع احتياجات فرقة الولاية .

ولوحظ أن القوات المسلحة الرئيسية كانت بالضرورة تمثل جيشاً من الأجانب^(٥٤) . وجاءت الفرقة المحتلة ، وكذلك عدة كتائب من مصر ، وجاءت كتيبة الجيتوليين من فلسطين ، ويبدو أن عدة كتائب أخرى قد قدمت من سوريا ، ومن جانب آخر جاءت عدة كتائب من خارج الولاية ، من مناطق تقع في إطار الشرق الأدنى الروماني ، منها ست كتائب أولبيا الصخرية *six cohortes Ulpiae Petraeorum* التي تراوح عددها بين ٤٠٠٠ - ٥٠٠٠ جندي^(٥٥) . ويبدو أن هذه الكتائب بالإضافة إلى فرقة تراجان لحاملي السهام *gentilicium of Trajan* وفرسان الأنباط الذين ينتمون إلى المركز الرئيسي في البتراء كان يتم إرسالهم خارج الولاية لخدمة الجيش الروماني ، وهؤلاء الأنباط الذين خدموا في مرتبة أدنى كفرسان كتائب *equites cohortates* بدلاً من أن يخدموا في الوحدات الأساسية *alae* ، كان يتم إرسالهم إلى خارج الولاية ربما لدواعٍ أمنية ، وخدم هؤلاء الشباب المهرة ليحلوا محل الوحدات التي تم سحبها من الولايات الأخرى لكي يقوموا بحراسة بلادهم ، وعلى أي حال لم يمض وقت طويل قبل أن يقوم الجيش العربي بالتجنيد محلياً لكل من القوات المساعدة *auxilia* والفرقة *legion* ، إضافة إلى القوات الأخرى التي خدمت خارج الولاية^(٥٦) .

ظلت قوات الدفاع عن العربية في القرن الثاني الميلادي تقوم بمهمتها بجدارة لحماية الحدود ، في كل خطوط الطول والعرض في الشمال والغرب ، وفي الخطوط المفتوحة في الجنوب والشرق ، دون أن يرتبط ذلك بأي غزو معروف أو اضطرابات .

ولكن هناك إشارات تشير فقط إلى مشاكل من نوع آخر ؛ من بينها ذلك الحادث الذي يُعد أكثرها غموضاً، حيث كُشف حديثاً عن كشط بعناية لاسم الحاكم هاتريوس نيبوس Haterius Nepos من نصوص من جيراسا Gerasa (٥٧) . ولما كان هو الحاكم عام ١٣٠ ، وأنه ظل في الحكم بعد تلك السنة ، فيبدو أن احتقاره جاء لأمر يتعلق بسلوكه في العربية خلال فترة المشاكل التي أثارها باركوخبا Bar Kokhba . ونحن نعلم أنه تم سحب جزء من فرقته إلى يهوذا (فلسطين) للمساعدة في سحق الثورة . ومن خلال مشاهدة قيام باباثة بالانسحاب السريع غير السار من حيث كانت تقيم في ولاية العربية إلى منطقة الحرب في يهوذا (فلسطين) ، يمكن أن نقول دون تجاوز إن هاتريوس نيبوس كان مسئولاً عن تورط ما في مذبحه لصالح الرومان في أثناء ثورة اليهود . وفي كل الأحوال فإن كشط اسم حاكم الولاية كان شيئاً نادر الحدوث ؛ ولكنه لم يكن شيئاً فريداً تماماً . ويوجد نقش من صلخد Salkhad يرجع لعام ١٦٩ م . تظهر فيه الظاهرة نفسها (٥٨) ، ويحمل هذا النقش اسم أفيدوس كاسيوس Avidius Cassius الذي عانى من التشهير به (إزالة الاسم) damnatio memoriae نتيجة للثورة التي اندلعت في سوريا ضد ماركوس أوريليوس Marcus Aurelius بعد عدة سنوات . وعلى أي حال فإن صلخد التي تقع جنوب الحدود السورية هي الولاية التي كان يحكمها ماركوس أوريليوس . إن التشهير بالحاكم في نقش صلخد كان يجب أن يكون لشخص آخر غير أفيدوس ، وإذا كان الأمر كذلك ، فإن هذا الكشط يقدم دليلاً مناظراً للتشهير بهاتريوس نيبوس ، وبإستثناء هذه الإشارات الدالة على المشاكل وسوء التصرف ، فقد مرت المراحل المبكرة من عصر الولاية العربية الجديدة بهدوء بصفة عامة .

مصادر الفصل السابع

- (١) راجع الملحق رقم (٤).
- (٢) Ptolemy, Geog. 5.15 (Coele Syria) and 5.17 (Arabia Petraea).
- (٣) راجع أعلاه ص ١٤٥ حاشية رقم ٤٤.
- (٤) M. Sartre, *Trois études sur l'Arabie romaine et byzantine* (1982), p. 42 حيث دارت المناقشة حول عدرا $\Delta\rho\rho\alpha$ التي ذكرها بطلميوس في (Ptolemy, Geog. 5.15.23) جوف سوريا - Coele Syria، وبين عادروا $\Delta\rho\rho\upsilon$ (5.17.5) في العربية الصخرية Arabia Petraea، والتي يعتقد أنها المدينة نفسها "il s'agit à coup sûr de la même ville، وهي مدينة درعا $\Delta\rho\rho\alpha$ كما يعتقد أن أدرامة Adrama (5.15.26) الواقعة في باتانيا Batanea هي المكان نفسه .
- (٥) راجع عن المدن العشر بصفة عامة : H. Bietenhard, ZDPV 79 (1963), 24-58, & ANRW II. 8 (1977), 221-61; S. T. Parker, JBL 94 (1975), 437-41; مصادر كل مدينة على حدة راجع العمل القيم الذي قام به سبيجكرمان : A. Spijkerman, *The Coins of the Decapolis and Provincia Arabia* (1975); Cf also B. Isaac, ZPE 44 (1981), 67-74 الذي أثبت أن المدن العشر كانت تمثل وحدة إدارية رومانية واحدة في عهد الإمبراطور دومتيان. وعن جدارة Gadara وبيلا Pella وكابيتولياس Capitolias، لاحظ رأي سارتر (above, n.4), p. 45. وعن الحفائر الحالية في بيلا (عام ١٩٨٤) راجع : R. H. Smith, *Archaeology* 34.5 (1981), 46-5. للمؤلف نفسه راجع : Pella of the Decapolois (1973).
- (٦) أصبحت كنانا Canatha (القنوات Qanawāt) جزءاً من العربية في عهد سبتيموس سيفروس . راجع أدناه ص ١٧٧/١٧٦.
- (٧) مدينة أبيلا عضوة اتحاد المدن العشر - $\Delta\epsilon\kappa\alpha\pi\upsilon\lambda\omicron\varsigma$ [sic] (133-134), Waddington, IGLS no. 2631.
- (٨) راجع : Spijkerman (above, n.5), pp. 122-23. قامت جامعة أندروز بإجراء حفائر أثرية في موقع إسبوس Esbous القديم ، ولم يتم دراسة الآثار الهامة التي كشف عنها وترجع إلى القرن الثاني: A.L. Mitchel, AJA (1980), 224.

(٩) راجع المسح الجديد الهام الذي قام به جراف -121(1979), AD AJ 23 David .F. Graf, 27 وعن المحاولات المبكرة التي تمت لتتبع الطريق الذي يربط بين صدقة Sadaqa والخميمة Humaima، راجع على وجه الخصوص A.Musil, The Northern Hegâz (1926), p.58 & Aurel Stein in D.L. Kenndy, Arch-Explor, (1982), pp271-87. خطأ سارتر Sartre(above, n.4), pp.22-23، عندما حذف الخميمة من قائمة الخاصة بالمواقع الكبيرة على جانبي الطريق الجديد Via Nova في الحسمى Hismā وأخبرني دافيد جراف أنه يعتقد أن الطريق الجديد Via Nova عندما كان يصل إلى أسفل للمنحدر كان يقرب من الطريق السريع الحديث الواقع غرب الطريق السريع القديم .

(١٠) Graf(above, n.9)، وعن للقويرة Quweira، والخالدي Kbāde وكيثارا Kithāra راجع، S.T.Parker, AD AJ 21(1976), 19-31.

(١١) وهناك العديد من المخربشات في وادي مكتاب Wadi Mukattab ووادي فيران Wadi Feirān راجع "An Archaeological Survey of South B.Rothenberg", Sinai", PEQ 102(1970), 4-29 وعن نبذة مختصرة عن تاريخ المخربشات راجع Sartre(above, n.4), pp38-39. See also A. Negev, "Nabataean Inscriptions in Southern Sinai", BiblArch 45 (1982), 2-1-25.

(١٢) راجع للنص الذي اقتبسه سارتر Sartre(above, n.4), p.38. لاحظ على سبيل المثال (عام ٤٥ من تاريخ الولاية = ١٥٠/١٥١) في النقش التالي: CIS II 1325، وبعام ٨٥ من تاريخ الولاية = ١٩٠/١٩١ في، CIS II.964؛ عام ١٠٠ من تاريخ الولاية، مع "صلاة لثلاثة أباطرة"، عام ٢٠٥-٢٠٦ ميلادية المذكورة في، CIS II 963. وأرخ سارتر النقش الأخير بعام ٢١٢/٢١١، ويرى دي فوج De Vogüé في تعليقه أن هذا التاريخ لا يمكن الدفاع عنه .

(١٣) من وادي تويبا Tuweiba، AE 1972. 671 (Cf. M. Speidel, A NRW II. 8، Sartre [above, n.4], p.39)؛ [1977], 694-95، و: "تيتوس أتيليوس توريو من مشاة فرقة فورينة الثالثة - T.Atilius Turbo m(iles) leg(ionis)III Cyr(enaicae) وعثر على النقش بالقرب من منجم للنحاس الأمر الذي يفسر وجود الجنود هناك. ولمزيد من المناقشات التي دارت حول النقش راجع: IEJ 22, E.D.Kollmann (1972), 145-47. (١٤) ZPE (1971), 152, n.3، مع التصحيح الذي قدمه سبيدل -، Speidel (above, n.13), 695, n.23: Victoria Augg.

(١٥) P.J.Parr ,G.L.Harding, & J.E.Dayton, Bull. Inst. Arch. Univ .London 8-9 (1970), 226 -38.

- (١٦) H.Seyrig, "Postes romains sur la route de Médine," Syria 22 (1941) 218-23; Sartre(above, n.4), pp30-33. أعاد سارتر نشر النص في
- (١٧) قام كل من جوسين سافيناك بنشره لأول مرة ، A. Jaussen & R.Savignac, Mission archéologique en Arabie II(1914), p.193.no.226(the text is no.19 in Sartre's list[above,n. 4],p.32, وهو يشمل ترجمة النص فقط: šbrw br'wšw dy .mn šlhdw
- (١٨) Jaussen & Savingnac (above,n.17),pp.647-48,nos.14 &16(كتيبة جيتولون Speidel (above,n.13), 705; & Sartre (أعاد سبيدل نشره (άλα Γέτουλων ala of dromedarii الجمال ركبى الكتيبة راجع. (above, n.4) pp.30-31, nos.1&3 Jaussen & &Savignac.p.645,no.6(Speidel,704;Sartre,p.31,no.9).
- (١٩) نشر برجر T.C.Barger قراعتى (بورسوك) للنقش ، لكن من خلال مسودة خطأ فى Archaeology 22(1969),139-40 ويمكن رؤية صورة فوتوجرافية لها فى Archaeology 19 (1966),218 .&JRS 61 (1971),plate XIV.1 "من أجل الحظ السعيد لرسام بصرى هادريان فى فرقة قورينة الثالثة – Τύχη βόστρων – Archaeology 19(1966), 218, &JRS : راجع : 'Αδριανος ζωγάφος συν λεγ 61(1971),XIV.I وعن عمل الرسامين العسكريين راجع المرجع التالى، ولم يكن لديه علم بنقش مدائن صالح ، G.M.A . Hanfmann, "A Painter in the Imperial Arms Factory at Sardis",AJA 85 (1981),87-88 ويقوم رسام الفرقة بزخرفة الدروع.
- (٢٠) Musil (above,n.9) ,p.185.Cf.G.W. Bowerscock ,JRS 61(1971),230-31.
- (٢١) J.T.Milik.inP.J.Parr,G.L.Harding ,&J.E.Dayton, Bull. Inst. Arch. Univ. London 10 (1972), 54-57 أعاد بورسوك تقديم النقش وناقشه فى : G. W. Bowerscok, Le monde grec :Hommages à Claire Préaux(1975),513-22;Davide –F. Graf, BASOR 229(1978),9-12;Sartre(above,n.4).pp27-29 (قدم ترجمة للنص النبطى فقط) .وجاء أقدم نشر للنص فى- R. F. Alth- & R. F. Alth- Stiehl,Die Araber in der alten Welt V.2(1969) pp24-25 وهو عديم الفائدة على الرغم من أن الصور الفوتوجرافية التى جاءت فى اللوحات ٢-٥ جيدة .
- (٢٢) ينتهى النص النبطى بالعبارة الآتية : [..ca.10] whfyt 'ntstys 'dwnts hgmwn' wrmshrm أن الدور الذى قام به أنتستوس أدفتوس Antistius Adventus تشير إليه الكلمة النبطية hfyt والتى تظهر فى اللغة اليونانية على النحو التالى μετα

- Burqu' وعن آثار برقع 'Archaeological Survey 1925-50(1960),pp.161-63
 H. Gaube,ADAJ 19(1974),93-100 : راجع H.G-: راجع
- (٢٩) قام كتهوفين بدراسة الدليل بدقة وقدم كتالوج عنه ، E.Kettenhofen,"Zur Nordgrenze der provincia Arabia im 3. Jahrhundert n.Chr.",ZDPV 97 (1981),62-73
 وقام سارتر أيضًا بتقديمه على حدة (above,n.4),pp48-54، وقامت مع سارتر بالخوض في التحليل القيم للدليل الخاص بالحد الشمالي في الفصل الرابع للإطروحة (رسالة دكتوراه) التي لم تنشر بعد والتي تحمل عنوان: Studies in the History of the Roman Province of Arabia " (Univ. Manchester,1979),by H.I.Mac Adam.
 التاريخ في القرن الثالث طبقًا لسنة حكم الإمبراطور لا يوضح شيئًا عن ضم الولاية.
- (٣٠) عن المواقع الأثرية في هذا الإقليم راجع Kettenhofen above, n.29),71-72 ومناقشتها لدى سارتر (above,n.4),pp49-50.
- (٣١) راجع عن حبران Habrān : IGR 3.1292,1294-95) PAES III A.nos.661-63؛ عن
 'Atil : IGR 3. 1237) AAES 427 a ؛ سويداء 'Suweidā : Waddington, IGR 3.1274, 1276-77) IGLS, 2306,2308 (2309 ؛ قنوات : Qanawāt : IGR 3. 1224, 1226) IGLS 2330—31 . Waddington, IGR 3. 1224, 1226 . عن المدن والقرى الأخرى التي تقع في المنطقة راجع : Sartre(above,n.4),p.51. .
- (٣٢) عن قائمة بمواقع الإقليم راجع . Kettenhofen,region A 2(above,n.29),65-66 .
- (٣٣) راجع : R.Savignac &A. Abel ,RB 14(1905),95,no 10,reprinted in R.E Brünnow&A. von Domaszewski, Die Provincia Arabia III (1909), 318
 (Cf.p.267) درس مالك آدم هذا النقش بعناية في (above,n.29)، ومن سوء الحظ أن كتهوفين Kittenhofen افترقه بالكامل، أما سارتر فقد عالجه في (above,n.4),pp.50-52.
- (٣٤) قام الناشر بترميم النقش على النحو التالي : "السنة السابعة عشر والرابعة من حكمه – έτους εβδο[μηκόστου και τετ]άρτου της έπα[ρχείας] [ου]του . واستبدلوا حرفي ut في نسخة التي كانوا يعملون عليها (مع حرفي ες، لذلك ظهرت الكلمة ετους بدلاً من σιους وكلمة εβδο بدلاً من οβδο .
- (٣٥) كان ذلك هو الرأي الذي انتهى إليه سارتر (above, n.4), p.52. وهو يتعارض مع النقش النبطي الخاص بدير المشقوق (Deir al Mashqūq (PAES IV,A,no. 27)، والمؤرخ بسنة حكم هادريان ، وكان سارتر محققًا عندما ذكر أن هذه الطريقة في التأريخ لم تكن معروفة تمامًا في القرن الثاني في العربية (p.52). ويبدو أن الموقع ، في جنوب غرب صُنخد

Sakkhad كان يتبع الولاية. أما بخصوص اسم الحاكم الذي أزيل فلا يعنى ذلك أنه هو اسم الحاكم (PAES III.A,n.155) أفيدوس كاسيوس Avidius Cassius كما لاحظ سارتر باهتمام ، وحتى لو كان الأمر كذلك فقد كان لينلمان على صواب عندما استدعى أفيدوس على اعتبار أنه صاحب السلطة العليا maius imperium عند نشره النص فى PAES.

SEG 7.1149. (٣٦)

(٣٧) راجع مقالة سارتر التالية : M.Sartre, "Le territoire de Canatha," Syria, forthcoming.

(٣٨) E.Luttwak, The Grand Strategy of the Roman Empire (1976), chap.3 , "Defenses in the Depth", pp 127-90.

(٣٩) ظهر هذا التعبير مرة واحدة فى النصوص القديمة لدى : Rufinus ,HE 2.6:Palestini et Arabici limitis oppida atque urbes ويمكن أن يؤدي استخدام هذا الاصلاح فى العصر المبكر إلى الوقوع بسهولة فى الخطأ . لقد كانت الحدود الشرقية للعربية تعد دفاعاً فى العمق قبل استخدام اصطلاح "limes حدود" ليشير إلى مثل هذا الدفاع . إن إطلاق اصطلاح "المشروع العربى لحدود الدفاعات الوسطى" المعاصر على الحقائق الأثرية الهامة التى قام بها S.T. Parker يعد أمراً خطيراً . إن الحدود العربية لم يحدث فيها تغيير مثل ذلك الذى حدث فى اصطلاح limes: فقد كانت تعنى دفاعات فى العمق منذ البداية .

(٤٠) وعن توضيح معنى limes (حدود) كمنطقة محصنة راجع G.W.Bowersock , "Limes Arabicus," HSCP 80(1976), pp.219-29 وعن نموذج من القرن الثالث بهذا المعنى فى شمال أفريقيا راجع: Inscr.Rom. Tripol.,no 880، وأعاد جودشيلد نشره مع تعليق مفيد عليه فى : R.Goodchild , Libyan Studies,ed.J.. Reynolds(1976), pp 27 - 28: regionem limi[tis Ten]theitani partitam .

(٤١) قام كل من مالولتا وإيزاك كل على حدة بمناقشة المقصود بمعنى "الداخلى interior" حديثاً، واستفاد كلاهما مما ورد لدى فيلبوس باتريكولوس Vellius Paterculus 2.120.2 من قوله: "يدخل من الحدود الداخلية ويخرج من الحدود الخارجية – Penetrat interius aperit – limites". راجع: M. Malavolta, "Interiores Limitites," Octavia miscellanea greca e romana(1982),587-610;& by B.Isaac "Bandit in Judaea and Interior Arabia" HS-.CP . استخدم فيستوس Festus فى الفقرة (٢١) اصطلاح داخلى Interior بالمعنى نفسه فيما كتبه عن قيام سبتيموس سيفروس بإجلاء العرب الذين هزمهم فى منطقة ما بين النهرين بأنهم (عرب الداخل – Arabas interiores). وبالمثل فيما كتب باللغة

السوريانية عن حياة رابيلا Rabbūla الكبير عندما قيل له بأن يرحل إلى المناطق الموحشة
(في داخل الصحراء madbrā gawāyā).

(٤٢) عن كل ماتقدم راجع: Bowersock, HSCP (above, n.40).

(٤٣) راجع نتائج المسح الذي تم على السطح: S.T.Parker, "Archaeological Survey of the Limes Arabicus: a preliminary Report," ADAJ 21 (1976), 19-31: & the same author, "The Central Limes Arabicus Project: The 1980 Campaign," ADAJ 25 (1981), 171-78. وعن اسم المشروع راجع الحاشية رقم ٣٩ أعلاه. وأعلن في ADAJ عن توقع كشف أثرى مثير يقوم به ماكدونالد في أقصى الجانب الشرقي من وادي الحسا Hāsà.

(٤٤) S.T. Parker, Roman Frontier Studies (1979), BAR International Series 71 (1980), 871, & ASOR News 8 (June 1981), 8-20. وعلى أي حال فإن الدليل الأثرى المستخرج من الحفائر وهو عبارة عن قطع من الشقف وجدت على السطح غير كافية لتأييد الافتراض الذي قدمه باركر من القيام بعمل ضخمة لتقوية دفاعات العربية في أثناء فترة الحكم الرباعي. إن مثل هذه العملية العسكرية التي ترتبط بتأسيس الليجون تظل في نطاق الممكن (وحتى المحتمل ولكن لم يتم إثباتها بعد).

(٤٥) يرجع الفضل في هذه المعلومات إلى التقرير المبدئي الذي تفضل كيليك A.C.Killick المشرف على الحفائر في أذرع Udhruh مشكورا بإرساله لي.

(٤٦) راجع المناقشة الكاملة عن الموضوع في D.L.Kennedy, "Legio VI Ferrata: the Annexation & Early Garrison of Arabia," HSCP 84 (1980), 283-309. لفرقة قورينة قوات في دورا-Dura عام ١١٥-١١٥ [1933], 57-Exc.Dura-Europus 4 (CIL III. 13587) ١١٧-١١٦، وفي أورشليم عام 65:6 [1936], 480-82 (ضابط) فرقة قورينة الثالثة الذي كرمه تراجان لخدمته في الحرب الفارسية المذكور لدى D.J. Blackman .in J.Schäfer, Phaselis: Beiträge Zur Topographie und Geschichte der Stadt und ihrer Häfen ,Istanbuler Mitt.Beiheft 24 (1981), p.155.

(٤٧) نبعت المشكلة من وضوح إقامة فرقة قورينة الثالثة في مصر عام ١١٩ (BGU.I.140). من هنا جاءت الافتراضات المبكرة أنها لم تكن الفرقة التي خصصت للعربية، ولكن جاء الدليل من الوثيقتين البرديتين رقم ٤٦٦، ٤٦٥ من مجموعة بردى جامعة متشيجان Pap.Mich. 465-466 على وجود فرقة قورينة الثالثة في العربية منذ البداية.

691-94: M. Speidel (above, n. 13)، وعن وجود فرقة فيراتا السادسة في العربية راجع النقوش المذكورة في C.H. Kraeling Gerasa (1938), p. 435, no. 171، كما قام كينيدي بمراجعتة وإعادة نشره 297-99. (above, n. 46) بالإضافة إلى نقش جديد قام بنشره 299 (300)، ونقش آخر نشره سارتر في ZPE 13 (1974), 85-89. ودارت مناقشة كينيدي على أن فرقة فيراتا السادسة كانت موجودة في العربية من عام ١١٦ إلى عام ١٢٣، بينما قامت فرقة قورينة الثالثة بمد تراجان بقوات منها خلال حملته الفارسية وأيضاً لأورشليم، بعد ذلك استقرت لفترة قصيرة في مصر قبل عودتها إلى العربية.

(٤٨) عن وصول (فرقة) مارتيا الرابعة IV Martia وربما كان ذلك في أواخر القرن الرابع، راجع Speidel (above, n. 13), 699. ورافقت الفرقة الفارسية الفليببية الأولى Legio I Parthica Philippiana الإمبراطور العربي في العربية بعد حملته الفارسية، لكن هذه الفرقة لم تكن مخصصة للولاية العربية: Speidel, 698-99.

(٤٩) عن التسجيل الرسمي للوحدات المعروفة والرأى الخاص بعددها الكلى راجع: Speidel (above, 13), 699-717.

(٥٠) راجع ص ١٣١ من الكتاب، حاشية رقم (١٤): Speidel (above, n. 13) 709-10 & 719.

(٥١) 709, Speidel (above, n. 13) وعن نقش الحلابات Hallabāt الذي يثبت وجود هذه الكتيبة فيها عام ٢١١/٢١٢ راجع الآن: Ken ArchExplor (1982), pp. 39-40, no. 3. nedy

(٥٢) 710-711, Speidel (above, n. 13). وعن كتيبة أغسطس الأولى التراقية للفرسان cohors Augusta Thracum equitata I راجع: R. Mellor & E. Harris, ZPE 16 (1975), 121-24 في سوريا عام ٨٨؛ A. Negev, IEJ 17 (1967), 54؛ (في مامبسيس في أوائل القرن الثاني). وعن الكتيبة التراقية الأولى cohors I miliaria Thracum فيبدو أنها هي الوحدة السورية التي ثبت وجودها عام ٨٨ و ٩١ (Speidel, 711). وذكرت العربية مرة واحدة في نقش الحلابات (n. 51 above).

(٥٣) CIL III. 14379 (cf. Speidel [above, n. 13]). كانت كنانا مدينة تابعة لولاية سوريا في القرن الثاني م. ولذا لا بد أنه كان عليها العبور للوصول إلى العربية.

(٥٤) Speidel (above, n. 13), 719.

(٥٥) عن فصائل أولبيا الخاصة بالبتراء Cohortes Ulpiae Petraeorum

راجع: C. Cichorius, RE 4. 1. 324-25 and Speidel (above, n. 13) 719.

(٥٦) راجع: Speidel ,(above,n.13),720، وعن التجنيد المحلى لفرقة قورينة الثالثة لاحظ على وجه الخصوص النقش التالي: IGR.3.1257، ”ميساماروس فارس فى فرقة قورينة بن نبيس Μεσάμαρος ίππευς Κυρ .γένο[ς] Νάβας”. –

(٥٧) كانت نقوش جيراسا معروفة منذ فترة ، وأرخها كريلتج بزيارة هانريان عام ١٣٠: (above,n.47),nos.58&143-44. ونعرف الآن من خلال أرشيف باباتا اسم حاكم العربية فى تلك السنة (IEJ 12[1962],259)، ويبدو تبعاً لذلك أن اسمه هو الذى أزيل من فوق أحجار جيراسا، وكان سارتر هو أول من أبدى هذه الملاحظة .

(٥٨) p.54 (above ,n.4) Sartre(above n.35above.PAES III.a,no.155.حيث قام سارتر بعقد مقارنة مع هاتيريوس نبوس Haterius Nepos

الفصل الثامن

تأثير عصر سبتييموس سيفيروس

THE IMPACT OF SEPTIMIUS SEVERUS

أدرك الإمبراطور هادريان خلال جولاته فى كل من سوريا وفلسطين خلال عامى ١٢٩ و ١٣٠ أهمية ولاية العربية الجديدة . وحيث إن بصرى Bostra كانت قد حصلت من قبل على لقب مدينة تراجان (من اسم) مؤسس الولاية، وأصبحت تسمى باسم بصرى التراجانية الجديدة Traiana Bostra Neo لذلك اتجه هادريان إلى البتراء لمنحها اسمه، وأصبحت البتراء تتباهى باسم هادريان Hadriane^(١) منذ ذلك التاريخ. ويمكن افتراض قيام هادريان بزيارة بصرى، التى لم تتسبب فى أى نوع من المشاكل خلال جولاته^(٢). ولاجدال فى أنه مرَّ على مدينة جيريسا Gerasa إحدى مدن حلف العشرة وهو فى طريقه إلى فلسطين وأورشليم . وخلدت مدينة جيراسا الزيارة ببناء قوس نصر ضخم ، تماماً كما فعلت الشىء نفسه مدن أخرى على طول طريق هادريان فى الشرق^(٣). وقامت مدينة الكرك ، وهى مدينة متواضعة الأهمية وتقع بالقرب من البحر الميت بتخليد زيارة هادريان بإصدار أختام خاصة تحتفى بالعربية ، وربما قامت أيضاً بصك عملة تتواءم مع الأختام^(٤).

وهناك عمل شرفى آخر لم يقم الإمبراطور هادريان به خلال زيارته ويتمثل فى عدم منحه البتراء لقب المدينة الأم metropolis، وأصبح من المؤكد الآن من خلال نقش مدون على قوس نصر تراجان قيام سلف هادريان بمنح هذا اللقب من قبل إلى العاصمة القديمة لمملكة الأنباط^(٥). وإذا نظرنا إلى المشاعر التى كانت تحرك هادريان فهو لم يكن مضطراً إلى منح لقب المدينة الأم لأكثر من مدينة فى الولاية الواحدة ، ويبدو أنه اتخذ

قراراً واعياً بعدم تكريم بصرى فى طريقه ^(٦). كان من الواضح أن بصرى تُعد مدينة تراجان إضافة إلى ذلك فقد كان هادريان شخصاً تقليدياً يميل بعض الشيء إلى الرومانسية ، وعلى الرغم من إعلان تأسيس عاصمة الولاية فى بصرى ، فيبدو أنه رأى فى البتراء قدراً من العزة والأصالة .

وبطبيعة الحال سرعان ما طُمست الرحلة الإمبراطورية الفخمة نتيجة للحرب المدمرة التى نشبت فى يهوذا (فلسطين) عام ١٣٢ ، والتى استمرت حتى عام ١٣٤ . أما مدينة أورشليم التى كانت تتفاخر بحصولها على لقب أيليا كابيتولينا Aelia Capitolina الذى كان يمجّد كلا من أسرة الإمبراطور والكابيتول ^(*) فى روما ، فقد وجدت فى هذا الاسم الجديد إهانة كبرى لها ^(٧)، وظلت كل من بصرى التراجانية Traiana Bostra والبتراء الهادريانية Hadriana Petra راضيتين خلال العقود التالية باستعادة مظاهر الشرف التى أصبغها عليها الأباطرة الأوائل ، واستمرت كل منهما تستخدم الألقاب التى مُنحت لها ^(٨).

وأكدت منشآت هادريان فى كل من جيريسا وبصرى حالة الازدهار والهدوء الذى ساد العربية خلال القرن الثانى ، وقام المهندسون المعماريون فى جيراسا فى منتصف القرن بجهد ضخم لإعادة تنظيم تخطيط المدينة ببناء معبد ضخم جديد للربة أرتميس Artemis ، وكان له دور فعال فى تحريك مركز المدينة فى اتجاه الشمال من الميدان القديم forum ^(٩) ، وقام المهندسون فى جيراسا بعد فترة قصيرة من انتهاء العمل فى معبد أرتميس ببناء معبد جديد للإله زيوس Zeus ، إضافة إلى مسرح فى الجزء الشمالى من المدينة ^(١٠)، ووثقت النقوش جميع هذه الأعمال التى تدل بجلاء على نشاط المدينة خلال تلك المرحلة وثنائها فى الوقت نفسه ، وكان نمو بصرى على العكس من ذلك أقل وضوحاً مثله فى ذلك مثل الوضع فى المدينة نفسها التى أصبحت أقل تميزاً، فهى لم تكن قط عضواً فى اتحاد المدن العشر، وأصبحت أهميتها الرئيسية الآن تتمثل

(*) أكبر تلال روما السبعة ، والذى أقيم عليه المعبد الرئيسى للإله زيوس كبير آلهة الرومان . (المترجمة)

فى كونها تعد المراكز الرئيسية لقيادة الفرقة . وعلى الرغم من ذلك ، فإن أقواسها العظيمة ومسرحها الرائع كانا على رأس المنشآت التى تقع فى تلك المدينة الشمالية من الولاية . ويبدو أن بعض أصول هذه المنشآت يرجع إلى أصل نبطى ، ولكن لاشك فى اهتمام الرومان بها خلال القرن الثانى ، على الرغم من أنهم لم يكونوا مسئولين فى المقام الأول من الناحية العملية عن بنائها ^(١١)، إضافة إلى ما تقدم فقد قام الرومان بتوسيع المدينة فى الجانب الغربى من حى ماكسيموس *cardo maximus* ^(١٢) .

يبدو أن الأحداث التى أقلقت مضجع السلام فى سوريا فى عهد ماركوس أوريليوس لم يكن لها سوى أثر طفيف على الولاية الجنوبية ، أما الحرب ضد فارس التى قام بها لوكيوس قيروس *Lucius Verus* فلم يكن لها أثر سوى أنها أصبح يتم الاحتفال بها فى العربية ^(١٣)، كما أننا لا نعرف عن تحرك أى قوات من فرقة قورينة الثالثة للاشتراك فى هذه الحرب . أما ثورة أقيديوس كاسيوس فى سوريا ضد ماركوس أوريليوس فيبدو أنها لم تُعرض ولاية العربية للخطر ، ربما بسبب وعورة إقليم الليجا وجبل الدروز اللذين يهيئان حاجزاً كافياً لمنع أقيديوس من الحصول على مساعدة شرق الأردن وسكان سوريا نوى الطموح . إن هذا النوع من الشك فى التوايا بين الإقليمين لا تزال أسبابه غير معروفة حتى يومنا هذا .

مع قيام الحرب الأهلية التى أزاحت سبتيموس سيفيروس من على العرش، دخل تاريخ الولاية العربية مرحلة جديدة؛ إذ قام حاكم آخر لسوريا بإعلان نفسه إمبراطوراً، وهو بسكينوس نيجر *Pescennius Niger* فى أنطيوخ *Antioch* السورية عام ١٩٢ وقامت هذه العاصمة الكبيرة بتأييده ^(١٤)، وفعلت ولاية العربية مرة أخرى الشىء نفسه الذى فعلته من قبل فى أثناء الثورة التى أشعلها أقيديوس كاسيوس ، ورفضت أن تتبّع قيادة سوريا. إن إخلاص الولاية وفرقتها تجاه سبتيموس سيفيروس يمكن ملاحظته من خلال دليلين حيويين : إن حاكم الولاية عام ١٩٢ فى أثناء فترة حكم برتيناكس *Pertinax* القصيرة وهو إيليو سيقيريانوس ماكسيموس *Aelius Severianus Maximus* استمر فى منصبه فى عهد سيفيروس ^(١٥). ويمكن أن يكون هناك سبب واحد لتجديد حكمه ،

ويتمثل في عدم وجود أى شك حول إخلاصه في أثناء تمرد نيجر. وبالإضافة إلى ذلك فإن حصول فرقة قورينة الثالثة على اللقب الشرفى سيفيريانا Severiana يعد دليلاً واضحاً على ولاء الفرقة وعلى تقدير الإمبراطور لذلك^(١٦).

بعد هزيمة نيجر عانت المدن الرئيسية التى قدمت له المساعدة من الإذلال والعقاب، وكانت أنطيوخ نفسها على رأس هذه المدن ، مثلها فى ذلك مثل نيكايا Nicaea فى آسيا الصغرى^(١٧) أما هؤلاء الذين خاضوا الحرب انهم لنيجر فقد حصلوا الآن على جائزتهم، فحصلت لاوديكييا Laodicea منافسة انطيوخ الكبرى على لقب "المدينة الأم metropolis" الذى تم انتزاعه من أنطيوخ ؛ ولكى يتفادى سبتيموس سيفيروس تكرار جريمة أفنديوس كاسيوس اختار ضرورة القيام فى الحال بتقسيم ولاية سوريا إلى قسمين وهما جوف سوريا Syria Coele وفينيقيا السورية Syria Phoenice^(١٨) . ولكى يقوم بتقرير فينيقيا السورية التى هى الجارة المباشرة لولاية العربية من الشمال، يبدو أن سيفيروس قرر إتمام إزالة خطر منطقة الليجا وشمال جبل الدروز من قبضة حاكم سوريا . وعلى أى حال فقد كان عليه أن يدرك أولاً الحاجة إلى تأمين وسائل الاتصال بين حوران وشمال الليجا ، وهى المنطقة التى كانت العصابات تجد فيها ملاذاً آمناً^(١٩).

من المؤكد قيام الإمبراطور منذ أوائل القرن الثالث بتوسيع ولاية العربية من الشمال ، وأصبح فى الإمكان رؤية المدن والبلدان التى كانت فى القرن الثانى تابعة لسوريا دون منازع ، وقد أصبحت قسماً من الأجزاء الداخلية فى العربية فى عصر كاراكالا Caracalla ، وعلى سبيل المثال تم العثور على نقش فى قنوات Qanawat أقامه ضابط مائة من فرقة قورينة الثالثة لتكريم جوليا دومنا Julia Domna ، كما أقيم فى عتيل Atil' نصب تكريمى قدمه ضابط مائة آخر من الفرقة نفسها فى نحو التاريخ نفسه^(٢٠). إن نشاط ضباط المائة المنتمين إلى الفرقة العربية لا يجب أن يكون بحد ذاته دليلاً قاطعاً ، إذا لم يكن لدينا إشارات واضحة عن تأريخ بمرحلة تواجد بصرى فى حابران Habran ، فى إقليم كان يُكوّن فى السابق جزءاً من سوريا^(٢١). لدينا كذلك إلى جانب هذه الوثائق نقش مثير آخر من عهير Ahire فى وسط الليجا يوضح

تأريخاً طبقاً لحقبة بصرى فى عام ٢٢٥ ميلادية (٢٢)، ومنذ تم نشر هذا النقش لأول مرة أصبح دليلاً قاطعاً على توسع ولاية العربية فى منطقة الليجا .

وبعد ، فإذا كان سيفيروس قد خطط لتنظيم الحدود الشمالية (لولاية العربية) فى الوقت الذى قام فيه بتقسيم ولاية سوريا إلى قسمين : جوف سوريا وفينيقيا ، فمن الواضح أنه لم يتم بتنفيذ توسيع (الولاية العربية) فى اللحظة نفسها ؛ وذلك لأن حاكم سوريا الفينيقية مانيلوس فوسكوس Manilius Fuscus كُرم عام ١٩٤-١٩٥ على أحجار علامات الطريق الواقع جنوب ميسمى Mismiye (٢٣) ، ويبدو أنه كان نشيطاً فى إصلاح الطريق الرومانى الذى يعبر هضبة الليجا . وعلى الرغم أن هناك من اعتمد على هذا الدليل فى القول بأن سيفيروس قام بضم جنوب الليجا مع الجزء الشمالى الواقع على طول جبل الدرّوز (الذى يضم قنوات والسويداء) بينما ترك الجزء الشمالى من الليجا فى سوريا، فإنه يبدو معقولاً إلى حد ما اعتماد تقسيم هضبة الليجا . وببساطة لا يوجد ما يوضح وجود مانيلوس فوسكوس جنوب عهير وتلك المدن إلى حدود السويداء، ومع ذلك لا يمكن القول بتأكيد إنه يوجد دليل على قيام سيفيروس بضم الإقليم الذى يقع بين العهير وتلك المدن ليصبح تابعاً لأى من سوريا أو العربية .

ونظراً لأن أقدم دليل على توسيع العربية يرجع إلى أوائل القرن الثالث ، فيبدو أنه من الممكن القول إن سيفيروس قام بإعداد الترتيبات لتغيير الحدود بالعمل الذى تم إنجازه فى الليجا تحت إشراف مانيلوس فوسكوس ، وبعد أن تم إنجاز العمل ، وربما قرب نهاية القرن الثانى ، كان فى استطاعة سيفيروس القيام بعد ذلك بضم كل الإقليم الشمالى من جبل الدرّوز والليجا مرة واحدة (٢٤). وربما من المناسب تأريخ فترة إعادة رسم الحدود لصالح العربية فى عهد سيفيروس بحرب ما بين النهرين الثانية ، التى أدت إلى ضم المنطقة التى تقع بين نهري دجلة والفرات ، وهى الحرب التى تعرف فى المصادر الأدبية باسم الحرب العربية (٢٥). إن النتائج الناجحة لهذه المعركة ربما هيأت اللحظة المناسبة لإعادة تخطيط حدود الولايات الواقعة غرب ولاية ما بين النهرين Mesopotamia المستحدثة .

انعكس الدور الذي قام به سيقيروس في التغييرات التي أجريت على حدود سوريا والعربية في الصفة أو اللقب التي حصلت عليه مدينة القنوات (كناثا القديمة) في تلك الفترة الزمنية نفسها؛ فقد غدت المدينة تسمى مدينة كناثا سبتيموس Septimia Canatha ، ويمكن رؤية هذه الصفة على نقش جنازى لعربي دفن في ثاسوس Thasos (جزيرة في البحر الإيجي) ومثله في ذلك مثل النقش الذي دون بلغتين في ليون Lyon لإحياء ذكرى شخص معين يدعى "ثايم Thaim" بن سعد Sa'ad ، من كناثا مدينة سبتيموس Septimia Canatha (٢٦) . لقد رأى البعض صعوبة في قبول ضم كناثا داخل إطار الولاية العربية على يد سيقيروس اعتماداً على هذا النقش الذي وصفت فيه المدينة بأنها مدينة سورية επι Συριας ، ولكن اصطلاح سوريا الذي يستخدم بهذه الطريقة العامة من الصعوبة أن يشير إلى وحدة محلية جغرافية (٢٧) ، مثل تلك التي يجدها المرء في جغرافية بطلميوس ، وتحديداً في قُصاصة البهنسا (البردية) التي وصفت فيها مدينة بُصرى بأنها مدينة سورية (٢٨). إن استخدام كنية سيقيروس gentilicium في تسمية كناثا يعد شهادة واضحة ليس فقط بالنسبة لتاريخ سيقيروس المدون على لوحة قبر ثايم Thaim ، بل أيضاً بالنسبة لما قدمته المدينة للرجل الذي قام بإعادتها إلى حوزة المدن الشمالية ذات الثقافة النبطية ، وسوف نتذكر أنه منذ عصر المملكة النبطية كانت المدن الشمالية لجبل الدروز ذات ثقافة نبطية قوية (مثل السويداء وسيع والقنوات) - ضُمَّت في إطار ولاية سوريا ، على الرغم من صلتها الطبيعية مع بصرى ومدن سهل الحوران.

من بين الأدلة التي يمكن تجميعها عن تنظيم سيقيروس لسوريا والعربية هناك عبارة واحدة وردت في كتاب تاريخ الأباطرة Historia Augusta بخصوص فرقة قورينة الثالثة (٢٩)، حيث أخبرنا المؤلف أنه في أثناء حرب سيقيروس ضد منافسه كلوديوس ألبينوس Claudius Albinus وصله تقرير عن انحياز الفرقة العربية إلى جانب ألبينوس ، ومن الصعوبة بمكان الأخذ بهذا القول نظراً لإخلاق هذه الفرقة لسيقيروس خلال التهديد الخطير والمباشر الذي تعرض له في أثناء ثورة بيسكينوس نيجر ، وأيضاً بالنسبة

للتكريم الذي قُدم إلى سيفيروس على شاهد القبر الذي سبق ذكره ، وربما يكون من السهل والبساطة القيام بإسقاط هذا التقرير الخاص بالانحياز إلى ألبينوس على أنه تقرير مُصطنع آخر قام به مؤلف "التاريخ الأوغسطي" ، ولكن ربما يكون هناك بعض التفسير لهذه الرواية الشاذة .

هزم سيفيروس ألبينوس في معركة ليون جنوب بلاد الغال ، ومن الطبيعي أن تكون تلك المدينة قد أيدت موقف منافسه ، لذلك يجوز لنا أن نفترض أنها قامت بتقديم كل ما تستطيع حتى يتحقق له النصر . كانت ليون مركزاً للتجارة العالمية بفضل موقعها على نهر الرون Rhône ومنفذها المائي إلى المتوسط . وكان يمكن ملاحظة التجار السوريين من أمثال ثايم في المدينة ، والذين يبدو أنهم كانوا جزءاً من جماعة تمثل الشرق الأدنى القديم الذين كانوا يترددون غالباً على الأسواق الدورية (٢٠) . وهناك قدر كبير من الاحتمال أنه خلال الأيام الأخيرة من الصراع ضد ألبينوس قام السوريون المؤيدون لأعداء سيفيروس نتيجة لفقدهم الأمل في النصر في إشاعة أنباء عن انحياز أكثر جيوش سيفيروس إخلاصاً له في الشرق إلى جانب بسكينيوس نيجر . إن مثل تلك الشائعات كانت بالتأكيد تثبط الهمم على الرغم من عدم احتمال صدقها ؛ ومن المؤكد أنها كانت زائفة ؛ بمعنى أن هذه الأخبار المزيفة التي انتشرت وصل تأثيرها إلى حد كتابتها في التقرير ، لذلك سوف يلاحظ المرء أن كاتب تاريخ الأباطرة لم يتوخَّ الدقة عندما كتب عن انحياز الفرقة العربية إلى جانب ألبينوس *legio Arabica defecisse ad Albinum nuntiate est* .

إن الخاتمة المظفرة التي اختتمت بها حروب سبتيموس سيفيروس ضد منافسه، مع ضم ولاية ما بين النهرين وإعادة تنظيم ولايتي سوريا والعربية ، فتحت الباب لعهد جديد مزدهر للشرق الأدنى مع باقى أنحاء الإمبراطورية . لم يُحرز سيفيروس فقط نتائج باهرة في ذلك الإقليم ؛ بل يوجد هناك حقيقة هامة أخرى تتمثل في زواجه من سيدة أرستقراطية من (مدينة) إيميسا *Emesa* السورية (حمص المعاصرة)، وهي جوليا دومنا *Julia Domna* التي تميزت بالتعليم الراقى والطموح ، ومن المثير للدهشة أنه ظهر

خلال جيل واحد عدد من العائلات السورية على لائحة رجال مجلس السناتو الروماني ، بينما أصبح حفيد شقيقته جوليا مايسة Julia Maesa إمبراطوراً لروما . كان كاسيوس يوليوس أقيتيوس ألكسيانوس زوج مايسة قد تم رفعه على يد سبتييموس سيفيروس من طبقة الفرسان equestrian ordo إلى طبقة السناتو ، ثم تقدم وشغل منصب القنصلية (٣١). كما تم رفع زوجي ابنتي مايسة من درجة الفرسان equestrian status إلى درجة السناتو ، وعلى النسق نفسه تم إضافة الرونق والبهاء على مدن موطنها ، أباميا السورية Apamea وأركا - قيصرية Arca- Caesarea ، وكان أحدهما والد الإمبراطور الإجابالوس Elagabalus والآخر والد الإمبراطور سيفيروس الإسكندر Severus Alexander . وهكذا تمكن العرب خلال مدة قصيرة تثير الدهشة من الوصول إلى قمة الحكومة الرومانية من خلال نفوذ بيت سيبيتييموس سيفيروس .

كانت العائلات السورية أكثر المستفيدين من النفوذ العربي في البلاط الإمبراطوري ، وكان أكثرهم من المدن الكبيرة مثل أنطيوخ Antioch ، وإيميسا ، وبيريتوس Berytus ، وهيليوبوليس Heliopolis (٣٢) . ولم يُهمل سيفيروس عرب الصحراء، وانعكس تشجيعه لتدمير Palmyra مدينة قوافل الصحراء في انتشار اسم أسرته بين نبلاء تلك المدينة ، وكان المدعو سبتييموس أذينة Setimus Odenathus سيناتوراً من قبل في السنوات المبكرة من القرن الثالث ، وأُف خلفاؤه عائلة زوج الملكة التدمرية زنوبيا Zenobia (٣٤) ، وبُرز عدد قليل من العرب في مجلس السناتو خلال القرن الثالث من أقاليم غير محددة ، ولعلهم قد جاءوا من أجزاء بعيدة من المناطق السورية والعربية. وهناك شاب من أسرة سيناتورية ، كان يحمل اسماً رومانياً لاتخطئه العين وهو كاسيوس أنيوس فوندانوس C. Annius Fundanus كان له أخت تدعى أنيا مليكة أقيتا Annia Maleca Avita (٣٥) ، ومما لاشك فيه أن اسم مليكة اسم عربي كان منتشرًا في مملكة الأنباط . وبناءً على ذلك فمن المحتمل أن ذلك يدل على وجود عائلة أخرى في ولاية العربية ، ومن المحتمل مرة أخرى وليس بالضرورة أن عضو السناتو

الذي كان يحمل الاسم الفخم ليكينيوس يوليوس إبرونيوس ماينوس بيوس سلاماليانوس *L. Julius Apronius Maenius Pius Salamallianus* (*) الذي عُرف كقنصل معين *Consul designatus* في أوائل القرن الثالث من المرجح أنه يرجع إلى أسرة عربية من الولاية (٣٦).

عندما أحيط سيفيروس علماً بتجار تدمر أظهر اهتمامه بنقاط حراسة الصحراء وطرق التجارة الداخلية ، ولا يمكن أن يكون قد غاب عن ذهنه مدى زيادة أهمية وادي سرحان في العربية بعد انتقال مركز الولاية من البتراء إلى بصرى ، والذي كان يتفق تماماً مع سياسته التي كانت تهدف إلى حماية الممر الداخلي عبر الصحراء من شبه الجزيرة العربية ، وأثبتت الكشوف الحديثة في داخل وحول واحة الأزرق *Azraq* المهمة، التي تقع في نهاية الطرف الشمالي من وادي سرحان ، أنها لفتت بوضوح اهتمام سيفيروس لنمو هذه المنطقة من الولاية ، فقد عُثر على نقش من قصر العوينيد *Qasr'Uweinid* الواقع إلى جنوب غرب واحة الأزرق - كان قد أمكن قراءة جزء منه فقط ، أما الآن فقد تمت قراءة النص كاملاً (٣٧)، وهو يوثق إنشاء وحدة الحراسة السيفيرية *praesidium Severianum* مع وحدة الحراب *vexillation* لفرقة قورينة الثالثة وتم تأريخ النقش بالتاريخ القنصلي عام ٢٠١ ، ولحق بهذا النقش نقش آخر من العوينيد يشير بوضوح إلى برج سيفيروس الجديد *castellum novum Severianum* (٣٨) . وهو منشأة كُرس النقش المدون عليها لتكريم الإمبراطور سبتيموس سيفيروس وابنيه *Caracalla* و *Geta* ، وبعد كشف غموض الإشارة إلى الحاكم المذكور في النص وهو لوكيوس ماريوس بيربيتوس *L. Marius Perpetuus* ، اتضح أن نقش العوينيد الثاني يرجع للفترة من ٢٠٠-٢٠٢ (٣٩) . كذلك يبدو أن القلعة التي تقع في شمال غرب الأزرق عند قصر *Qasr Asalkhin* السكّين ترجع لعصر سيفيروس (٤٠) . وعلى ذلك يكون لدينا دليل جيد عن وجود منشآت عسكرية على جانبي الأزرق منذ أوائل القرن الثالث .

(*) يعنى الاسم بالعربية حليف السلام . (الترجمة)

ومن الطبيعي أن يتوقع المرء أن الموقع الرئيسي لتلك المنطقة ، وهي واحة الأزرق نفسها قد تم تحصينه بمقتضى التقسيم الجديد الذى قام به سيفيروس . وحتى الآن كان أقدم نقش يقف شاهداً على ذلك هو البرج *castellum* القائم الآن فى الأزرق وهو يرجع لعصر الحكم الرباعى *Tetrarchy* ^(٤١) ، ولكن صورة فوتوجرافية جوية منذ نصف قرن مضى أضافت إضافة مثيرة ومهمة إلى معلوماتنا . إن اقتفاء الدلائل التى لاتخطئ لمنشأة أكبر من البرج *castellum* الحالى يمكن رؤيتها على الأرض بشكل يتناسب تماماً مع قلعة *castrum* ترجع لعصر سيفيروس ^(٤٢) ، ولم يعد فى الإمكان الآن رؤية هذه الآثار على الأرض أو الجو بسبب النمو السكانى فى المنطقة بجوار البرج ، ولهذا فإن الصور الفوتوجرافية الجوية تُعد شيئاً ثميناً ودليلاً مقنعاً يثبت أن تنظيمات سيفيروس على رأس وادى سرحان كانت فى الحقيقة تشمل من بينها معسكراً كبيراً فى واحة الأزرق .

يبدو أن اهتمام سيفيروس بالجيش العربى يوضحه ظهور أول فرقة من القوط فى عهده على الحدود الشرقية . ويظهر نقش من عنات *l'nat* فى جنوب الحوران نُصب لشخص يدعى جوثا بن إرميناريوس *Guthatha son of Erminarius* ، وصف على أنه قائد لقوات قبيلة *gentiles* تتمركز بين الموثانى *Mothani* ^(٤٣) ، والموثانى هم أهل قرية موثا *Motha* ، (إمتان *Imtan* الحديثة) ، ويشير اسم كل من جوثا *Guthatha* وإرميناريوس *Erminarius* على أنهما ألمانىان بكل تأكيد، وترتيباً على ذلك فيمكننا أن نرى هنا قائداً لقبيلة قوطية *Gothi gentiles* ^(٤٤) . وتاريخ النقش طبقاً لحقبة الولاية هو عام ٢٠٨ ميلادية . ويبدو أن سيفيروس قد أحضر معه قوات قوطية فى معركة ما بين النهرين *Mesopotamia* الثانية ضد الفرس، واختار، بعد النهاية الناجحة لتلك المعركة ، أن يترك هؤلاء الجنود كجزء من حامية الحدود العربية ، وقد سبق واقتراح رأى وكان صحيحاً عن أهمية القوط فى القوات الرومانية خلال النصف الأول من القرن الثالث والثى كان قد تم التقليل من شأنها فى الماضى ، ونرى ذلك فى التقرير الذى كُتب فيما بعد عن معركة شابور *Shapur* الأول ضد قوات جيش جورديان *Gordian* الثالث فى

نهاية القرن الثالث^(٤٥). كان قرار سيفيروس بترك القوط على الحدود العربية يتلاءم بشدة مع سياسة الرومان في الاحتفاظ بقوات عسكرية تم الحصول عليها بواسطة انتصار عسكري في أماكن بعيدة عن مواطنها الأصلية . إن اهتمام سيفيروس بالشرق الأدنى وتفهمه للعمل في حدود مفتوحة في حزام الصحراء ، ربما يكون في جزء منه انعكاساً لأصوله التي ترجع إلى شمال أفريقيا؛ فهو ينتمي إلى مدينة طرابلس Tripolis (الغرب) التي تقع ضمن (ولاية) ليبتيس الكبرى (لبدة) Magna Leptis (*) ، ويمكن أن تقف العناية التي أولاهها للتحصينات في الشرق الأدنى على قدم المساواة مع عملياته العسكرية في صحراء ليبيا والجزائر ، فقد وضح أنه أبدى اهتماماً خاصاً بمد مراكز الحدود بعيداً في الصحراء ، وحتى يمكنه تحقيق هذا الهدف استورد فرقة من سوريا . إن مراكز حراسة سيفيروس في بونجم Bu Njem ، وغريان الغربية Gheria el Gharbia (غريان) وغداميس Gadames وفي برج ديميدى castillum Dimmidi في ليبيا يماثل تماماً تحصينات الدفاعات عند رأس وادي سرحان^(٤٦). إن الحاكم أنيكوس فاوستوس Anicus Faustus الذي كان مسئولاً عن العمليات في نوميديا Numidia خلال فترة الخمس سنوات التي تم فيها بناء قلاع كان هو نفسه على دراية بمشاكل الصحراء ، حيث عرف عنه أنه كان من أهل يوزابا Uzappa الواقعة بجوار مكتار Mactar (في تونس الحالية)^(٤٧).

إن سياسة سبتيموس سيفيروس في العربية وإدخاله العرب في البلاط في روما كان تمهيداً مبكراً وطبيعياً للاعتراف في المستقبل بالإقليم في القرن الثالث . أبدت كل من حفيذة أخت جوليا دومينا Jolia Domna ، وجوليا مايسه Julia Maesa اهتماماً بالولاية ، ومنح إاجابالوس Elagabalus البتراء لقب مستعمرة الشرفى colonia ، ومنح سيفيروس الإسكندر اللقب نفسه إلى المدينة الجديدة بصرى^(٤٨)، وعلى أي حال استمرت البتراء محافظة على تميزها في كونها المدينة الوحيدة في العربية الحاصلة

(*) ميناء في طرابلس الغرب (ليبيا) ، وهي مدينة لبدة الحالية وتضم كثيراً من الآثار الرومانية الهامة. (المراجع)

على لقب المدينة الأم metropolis ، وظل الأمر على هذا المنوال حتى عصر فيليب في منتصف القرن الثالث عندما تمكنت بصرى من الحصول على لقب شرفى مشابه^(٤٩)، وانخرطت بصرى فى عهد الإمبراطور نفسه فى جمعية دوساريا Actia Dosaria التى تحتفل بالمسابقات ذات الطابع الإغريقى الخاصة بأبطال الرياضة وممثلى المسرح^(٥٠) (*). أظهر اسم هذه المسابقات الاتحاد بين روما والعربية باستحضار انتصار أغسطس فى أكتيوم وإله الأنباط الرئيسى دو شارة Dushara (أو دوساريس Dousares فى اليونانية).

كان فيليب عربياً من مدينة الشهباء Shahbā ، التى تقع على حافة الليجا بالقرب من المنحدرات الغربية لجبل الدروز^(٥١)، وكان وصوله إلى عرش القياصرة لحظة تاريخية فى تاريخ العرب قبل الإسلام ، وقام بتكريم مدينته بإعادة تسميتها باسم مدينة فيليب Philippopolis والاعتراف بعاصمة الولاية لتصبح مدينة أم metropolis . هكذا يتضح أنه بعد ضم الليجا خلال عهد سبتيموس سيفيروس ، تم سحب هذا الإقليم الموحش تدريجياً ليصبح وثيق الصلة بأكثر الأقاليم تطوراً فى الحوران، ويرجع الفضل الأكبر إلى سيفيروس فى إعطاء الفرصة لبروز شخصية مثل فيليب ، فلم يصف أوريليوس فيكتور Aurelius Victor الوضع فى الشهباء فى أيامه فحسب عندما كان يروى عن أصل فيليب العربى ، بل إنه كما حدث كثيراً كان مُحققاً فى أن يقرر أن ماركوس جوليوس فيليبوس الطرخون العربى Arab Trachonites M. Julius Philippus جاء إلى روما بعد أن قام بتأسيس مدينة فيليب Philippolis بعيداً فى العربية apud Arabiam .

(*) عن الجمعيات الدولية للرياضيين فى الإمبراطورية الرومانية راجع : الروبى (آمال)، مصر فى عصر الرومان ، ص ٢٧٨ ؛ وعن الوثائق البردية الخاصة بالموضوع راجع : المترجمة 'هرموبوليس ماجنا - الأشموتين - فى العصر الرومانى ، دراسة اجتماعية اقتصادية فى العصر الرومانى ، رسالة ماجستير غير منشورة ، جامعة القاهرة ١٩٧١ ، ص. ١٢٤-١٣٧ .

مصادر الفصل الثامن

- (١) تقدم العملة أدلة وفيرة عن الصفات (الكُنِيَّات) التي حملتها بصرى والبتراء، راجع: A. Spijkerman, *The Coins of the Decapolis and Provincia Arabia* (1978), pp. 68-77 (Bostra), pp.220-35 (Petra); & SNG, *Amer. Numis. Soc.*, part 6(1981), nos 1178-91, 1193-96, 1202-5 (Bostra), nos. 1360 =67, 1369-61 (Petra).
- (٢) W. Weber, *Untersuchungen zur Geschichte des Kaisers Hadrianus* (1907), p.239، والذي افترض أن هادريان توقف في بصرى.
- (٣) C.H. Kraeling, *Gerasa* (1938), pp.73-83 (by A.h. Detweiler)؛ وعن النقش الذي يوجد على القوس راجع رقم ٥٨ في : Welles's corpus in Kraeling volume, pp.401-2؛ وعن الأقواس في المدن الأخرى راجع مناقشتها في : G.W. Bowersock, "Hadrian and Metropolis," *Bonner Historia-Augusta Colloquium* 1982.
- (٤) A.G. Negev, "Seal Impressions from Tomb 107 at Kurnub (Mampsis)," *IEJ* 19 (1969), 89-106 .
- (٥) انظر النص المذكور ص ١٤٣ أعلاه الحاشية رقم (٢٨) .
- (٦) عن سياسة هادريان في منح لقب عاصمة الإقليم : "Metropolis" Bowersock، والحاشية رقم (٣) أعلاه.
- (٧) عن تأسيس إيليا كابوتيلينا Aelia Capitolina كمظهر للابتهاج خلال رحلة هادريان للشرق الأدنى، راجع: G.W. Bowersock, "A Roman Perspective on the Bar Kokhba War," in *Approaches to Ancient Judaism II*, ed. W.S. Green (Brown Judaic Studies no.9, (1980), pp.131-41, esp., on Aelia Capitolina, pp.135-36.
- (٨) ظهرت الألقاب (الكُنِيَّات) على عملات المدينتين حتى عصر إلاجابالوس Elagabalus، وليس في أثنائه، راجع: A. Spijkerman & SNG (both above, n.1).

(٩) Kraeling(above,n.3),pp52-53(Cf.pp.125-38,C.S.Fisher . وعن
تخطيط جيراسا راجع ص ١٨٨ أدناه .

(١٠) Kraeling(above,n.3),p.54.

(١١) S.A. Mougdad, trans.by H.I. MacAdam, Bostra: Historical and
Archaeological Guide(1978). انظر ص ١٨٩ أدناه عن تخطيط بُصرى . وفوق كل
ذلك ينبغي للمرء أن يستشير سارتر في بحثه القادم عن '1 Sartre,Bostra,des origins à
Islām. وراجع عن المسرح في بُصرى: H.Finsen,Le levé du théâtre romain à
Bostra,Syria (1972).

(١٢) Mougdad(above,n.11). وعن معالجة جيدة لتخطيط مدينة بُصرى راجع البحث
التالى: F.E.Peters,"City Planning in Graeco –Roman Syria : Some New
Considerations,".

(١٣) عن نقش الروافة راجع على سبيل المثال : Le monde grec:Hommages à Claire
Préaux(1975),514-15، وعن النقش التدمرى فى قصر الحير Qasr al Hair الذى نشرته
فى: Chiron 6(1976),349-55. أما عن فكرة ريترانج Ritterling عن اشتراك فرقة
قورينة الثالثة فى حرب فيروس Verus ثم بعد ذلك فى ثورة أفيدوس كاسيوس Avidius
Cassius فهى لا تقوم على أساس .

(١٤) Herodian 2.8.6;cf.HA,Pesc. Niger 2.1.See also G. Downey,A Histroy of
Antioch in Syria (1961),p.286.

(١٥) ثبت وجود اسم سيريانوس Severianus كحاكم على أحجار الطريق فى العربية أثناء حكم
برتيناكس Pertinax(e.g.ZDPV 80[1964],126)؛ وسبتيموس سيروس Septemus
Severus(eg.CI- L3.13612; Kraeling[above,n.3],p.464,nos.261-63).Cf.P-
IGLS A 260 لاحظ أنه سُجِّلَ قنصلاً معيَّناً cos.desig على الحجر فى بُصرى: IGLS
13.9069.Halfmann,Die Senatoren aus dem östlichen Teil des Imperium
Romanum bis zum End des 2.Jh.n.Chr.(1979),pp.205-6.no.149
توثيقاً كاملاً عن سيريانوس ، وناقش برينثوس Perinthus على أنها المدينة التى يرجع أصله
إليها .ولما كانت هذه المدينة هى القاعدة الأساسية لتموين سيروس Severus فى حربه
ضد قوات نيجر فى مدينة بيزنطة Byzantium (Cassius Dio 75.6.3&14.3) لذلك
يبدو أن ولاء سوريا لسيفيريانوس كان له صلة بجذوره فى بيرينثوس .

(١٦) CIL 3.94&p.969.

- (١٧) L.Robert, "La titulature de Nicée et de Nicomédie : Nicaea عن نيكايا راجع : Downey : La gloire et la haine , "HSCP 81(1977),1-39 وعن أنطيوخ راجع : (above,n.14),pp. 239-43,&Bowersock , "Metropolis "(above,n.3).
- (١٨) H.Ingholt, Syria : كان قد تم التقسيم بالفعل في أواخر عام ١٩٤ أو أوائل عام ١٩٥ راجع : J.F.Gilliam, AJP 79 : 13(1932),278-8 وعن حكام منطقة جوف سوريا، راجع : E.Bikermann, "La : 225-42 (1958). وعن تصور لجغرافية منطقة جوف سوريا راجع : Coelé-Syria:Notes de géographie historique, "RB 54 (1947),265-68.
- (١٩) B.Isaac, "Bandits in Judaea and Arabia , HSCP: راجع البحث التالي: عن الطريق الروماني الذي أقيم عبر الليجا راجع : M. Dunand, "La voie romaine du : 521-57. (1930),521-57. Ledja,"Mém.Ac- ad.Inscr. et Belles-Lettres 13.2(1930),521-57.
- (٢٠) القنوات : Waddington,IGLS no.2331b(CIL 3.121&p.970. كانت الفرقة تسمى أنطونينيانا Antoniniana بعد موت جيتا . عن عطيل Atīl التي كانت فرقتها تسمى أيضا أنطونينيانا، راجع : Waddington ,IGLS 2374b(IGR 3.1239).
- (٢١) Waddington,IGLS no.2287(PAES III.A,no.664;IG L 3. 1298).
- (٢٢) R.Mouterde,Mél.Univ.St. Joseph de Beyrouth 16(1932),79-82(SEG 7.980).
- (٢٣) Dunand(above,n.19),543.Cf.Ingholt(above,n.18),28 3-84.
- (٢٤) M. Sartre,Trois études sur l'Arabie : مثل ذلك الافتراض المغري الذي قدمه سارتر في : romaine et Byzantine(1982),p.59-61 وهو يقف ضد فكرة التوسع الجزئي لحدود الولاية العربية الشمالية، ليشمل جبل الدروز وجنوب الليجا (وليس الجزء الشمالي منها)، لاحظ تعليق سارتر الذكي بخصوص مانيليوس فسكوس Manilius Fuscus عندما ذكر "أن عدم الوجود الفعلي لأي رجل عسكري يمثل في جنوب منطقة العير لا يُعد دليلاً على أن حكم الولاية لم يمتد حتى السويداء ، كما لم يُوثق وجود لأي قوات عسكرية أخرى على ذلك الجزء من الطريق - Le fait qu'aucun milliaire à son nom n'ait été retrouvé au Sud d'Ahiré ne prouve en rien que sa province ne s'étendait pas jusqu'à Suwaydā:aucun autre milliaire n'a été découvert sur cette portion de la route".
- (٢٥) Cf.Aur.Victor 20.15:Neque minus Arabas,simul adortus ut est, in dicionem redegit provinciae modo. وأطلق عليهم أيضاً المؤرخ هيروديان خطأ اسم

Herodian 3.9.3; HA, Sept. Sev. 18.1; Eutrop. 8.4; Festus 21; العربية السعيدة
Zosimus 1.8 لاحظ أيضا خطبة ماركوس أوريليوس التي وردت لدى كاسيوس ديون
Cassius Dio 72.25.2 عندما وصف حملة لوكيوس فيروس Lucius Verus الشرقية
على أنها "الحرب العربية ضد القرس الذين يقيمون بجوارهم τὸν Αραβικὸν τὸν τε
Παρθικὸν ἔκεινον πόλεμον".

L. Robert , Hellenica 2 (1946), 43(Thasos); CIL 13.2448(Lyon)with J. & (٢٦)
L. Robert, Bull. épig. 1976.800.

J. Rougé, Actes du 96e Congrès des sociétés. savantes, كما اقترح روجيه (٢٧)
Tolouse (1976), p. 214, n. 12. راجع تعليق سارتر Sartre (above, n. 24), p. 62.

Pap. Oxy. 42.3054 : " من بصرى التابعة إلى سوريا - ἀπο βόστρας της
Συρίας. ولقت ماك آدم انتباهي إلى وثيقة بردية مماثلة (PSI 771(Oxy.))، التي يذكر فيها
"من بصرى السورية - ἀπο βόσρων Συρίας". وتؤكد القيام بتصريف بصرى في حالة
المؤنث المفرد وأخرى في حالة المحايد الجمع .

HA, Sept. Sev. 12.6. (٢٩)

Cf. C.P. Jones, "A Syrian in Lyon", AJP 99(1978), 336-53. (٣٠)

G.W. Bowersock, "Roman Senators : عن الأسر السورية في مجلس السناتو راجع (٣١)
from the Near East , "Acta of the colloquium Epigrafia e ordine senatorio
, Rome (forthcoming) See also H.-G. Pflaum, "La carrière de C. Iulius
Avitus Alexianus , grand'père de deux empereurs," REL 57(1979), 298-
314

Sex. Varius Marcellus & Gessius Marcianus respectively : nos 8&9 in (٣٢)
The Register provided by Bowersock , "Senators "(above, n. 41).

(٣٣) راجع قائمة الأفراد الذين نكرهم بورسوك : Bowersock : (above, n. 31) .

CIS II 4202. Cf. J.T. Milik, Dédicaces faites par des dieux (1972), pp. 316-(٣٤)
17.

CIL 6.37060=11724 with p. 3509. Cf. Milik (above, n. 34) p. 321. (٣٥)

ILS 1196;CIL 3.14184,8.17639,19131,8782 with 18018;AE 1917-(٣٦)
PIR I : ٢٢٢مراجع : 1918.51,1942-1943.93
. 161

Kennedy ,ArchExplor (1982),p.125(no.20);Cf.id.; “The Frontier Policy (٣٧)
of Septemus Severus,”Roman frontier Studies 1979,BAR International
Series 71(1980),pp.879-88,esp.p.881.

Kennedy,ArchExplor (1982),p.124;id,”Frontier Policy”(above,37),p.881(٣٨)
S.T.Parker&P.M.McDermott, ZPE 28 نشر باركر وديرموت النقش لأول مرة
(1978).61-66 .

D. L. Kennedy ,ZPE 49(1942),284-: راجع Perpetuus حكمه (٣٩)
عن استمرار فترة حكمه راجع : 86 وراجع أدناه ص ١٦٠ .

(٤٠) عن قلعة السخين Asaikhin وفخارها (لم يعثر على أى نقش بعد)مراجع : Kennedy
ArchExp;or(1982),pp.107-13,Sartre(above,n.24),p.20,n.17
أن السخين والعوينيد Uweinid هما نفس المكان ،ولكنه كان حريصًا عندما لاحظ أن باركر
عالجهما على أنهما مختلفتان (Parker(above,n.38).

(٤١) راجع المناقشة الهامة عن الأزرق وقلعتها castellum لدى كيندى : Kennedy
.,ArchExplor (1982),pp.75-96.

(٤٢) نشرت إحدى الصور الفوتوغرافية(عام ١٩٢٨)فى اللوحات ٥٨,٢ لدى كيندى : Kennedy,
p.882 “(above,n.37), Frontier Policy” ونشرت أدناه (اللوحة رقم ١٢).وظهرت
صورة أخرى (حوالى عام ١٩٢٢) فى اللوحة b 17 فى : Kennedy, Arch Explor
p.72 . (1982), ورسمت الخطوط الرئيسية للقلعة castrum فى ضوء بقايا الآثار كما فى
الشكل رقم ١٨ فى ص ٨٧ فى عمل كيندى (الأخير-pp.88 Cf.Kennedy’s comment on
(90).

PAES III.A,no.223. (٤٣)

Cf. O. Fiebiger, ZDPV 66 (1943), 69-71,andJ.&L. Robert rt, Bull. (٤٤)
épig.1943.76

(٤٥) هذه هى ترجمة سييدل M.Speidel,ANRW II.8(1977),712-16. عن أعمال المؤله
Res Gcstae شاپور Shapur راجع ،A. Maricq,Syria 35(1958),295-360 ويقراً

السطر السابع في اللغة اليونانية على النحو التالي "كان جورديان قيصر هو الوحيد بين الحكام الرومان الذين أبقوا القوات القوطية والجرمانية موجودة هناك لاستخدامها عند الحاجة

Γορδιανός Καισαρ απο Πασης της 'Ρωμαίων 'αρχης Γούθων τε και Γερμανων 'εθνων [δύναμιν συνέλεξ]εν.

(٤٦) R.Rebuffat, "l'arrivée des romains : Bu Njem وتأسيسها عام ٢٠١م راجع: à Bu Njem", *Libya Antiqua* 9-10(1972-1973),121-34 وعن تأريخ سيفيران R. Goodchild in *Libyan Severan Studies*, ed. J.Reynolds(1976), p.55,together with the supplementary n.26 on p. 58. وعن Goodchild, p.56، راجع، Ghadamés عن غدامس، وديميدى راجع: G.Charles Picard,(1947),p.45) Castellum Dimmidi، أسست عام ١٩٨م). وعن مهمة توطين وحدة الحراب في الفرقة الغالية الثالثة III Gallica راجع: Picard,pp.47-48.

A.Birley,Septemus Severus(1971),p.337. (٤٧)

SeeSpijkermann(above, n.1),237(Petra),p.81(Bostra) ; &SNG (٤٨) (above,n,1), nos 1373-77(Petra),1217-28(Bostra) Cf also S.Ben-Dor,"Petra Colonia,"*Berytus* 9 (1948), 41-43. فإنه لا توجد أى قطعة عملة أصلية تشير إلى أن بصرى كانت مستعمرة colonia في عهد الإمبراطور Elagabalus.

Spijkerman (above,n.1), p.83. & SNG (above,n.1) .nos. 1242-45: COL METROPOLIS BOSTRA . (٤٩)

(٥٠) Spijkerman(above,n.1),p.83&SNG(above,n.1),nos.1246-50 ابن فيليب صورته كقيصر حاملاً إكليلاً من الزهور على ظهر العملة مع الكلمات اليونانية AKTIA ΔΟΥΣΑΡΙΑ بالإضافة إلى العبارة اللاتينية "مستعمرة بصرى عاصمة الإقليم- COL METROPOLIS BOSTRA". وتتناسب الكلمات اليونانية مع النظام الهيليني الذى تشير إليه، على الرغم من أن العملات التى صدرت بعد فيليب تظهر فقط الصيغة اللاتينية Actia Dusaria راجع: Spijkerman,pp.87-89. عن تسجيل النصر في بصرى ، راجع: ILC 5233 (Ostia): Actia aput Bo[s]tram.

Aur.Victor 28.1. (٥١)

الفصل التاسع

من فيليب إلى زنوبيا

FROM PHILIP TO ZENOBIA

إن طول مدة حرب جورديان Gordian الثالث ضد الفرس الساسانيين ، الذين أسقطوا البارثيين في إيران منذ أقل من عقدين من الزمان أتاحت الفرصة المناسبة إلى ماركوس يوليوس فيليبوس ، العربي من الشهباء (لتولى العرش). ففي عام ٢٤٣ م توفي تيميسثيوس Timesitheus قائد الحرس البريتورى praetorian prefect للإمبراطور الصغير جورديان وأقوى رجل في حاشيته في المعركة وحل محله فيليب . وكان لدى القائد العربي الميزة الوحيدة وهي صلته الوثيقة بالشرق الأدنى ومعرفته للغة واحدة أو أكثر من اللغات المحلية . إن ارتقاءه إلى منصب قائد الحرس البريتورى لا يمكن أن يكون كله مجرد مصادفة ^(١). وكان شقيقه كاسيوس يوليوس بريسكوس C. Julius Priscus عضواً مميزاً في طبقة الفرسان ، كما أن اسم زوجته أوتاكيليا سيفيرا Otacilia Sivera يشير إلى أنها تنحدر من أسرة عربية من تلك التي كانت لها حظوة عند سبتيموس سيفيروس ^(٢). حقيقة لقد وصف كتاب المختصر في القرن الرابع الذى لا نعرف اسم مؤلفه أصول فيليب بأنها كانت شديدة التواضع ، وأن والد فيليب كان زعيم عصابات ^(٣). إن المؤلف بقيامه بنشر مثل هذا التقرير كان يقدم ببساطة مرة أخرى صورة للتحامل المنتشر في العالم الرومانى ضد العرب . إن غياب شيوع التحامل العنصرى في الإمبراطورية الرومانية يُعد أسطورة العصور الحديثة ، حيث يمكن أن نرى ذلك في الافتراءات الطائشة ضد العرب التي تورط فيها كتاب كبار بدءاً من شيشرون Cicero حتى زوسماس Zosmas ^(٤) . إن

مرتبة طبقة الفرسان التي تنتمي إليها أسرة فيليب تعد برهاناً كافياً على تميز أصوله في الولاية (ولاية العربية) ، فكان والده يوليوس مارينوس Julius Marinus ، ينتمي إلى مدينة تقع على حافة الليجا ، من المحتمل أنه انخرط بسبب جهله مع العصابات التي اشتهرت بها المنطقة (٥).

على ذلك لا يعد فيليب حديث نعمة متواضعاً في نشأته. وأما إذا كان يعرف سر المكيدة التي أدت إلى مصرع جورديان الصغير في الميدان ، فإننا لا نستطيع الحديث عنها الآن (٦)، ومما لا شك فيه أن الصبي لم يكن في استطاعته إدارة الحرب بمفرده . كما أن ضربة عسكرية من هذا النوع تعد أمراً محتملاً، وعلى أي حال فإن فيليب هو الذي جنى ثمارها ، وقامت قوات الشرق بإعلانه إمبراطوراً عام ٢٤٤ م . واستمر حكمه لمدة خمس سنوات وبدأ بالاحتفاء بالتوقف السريع للحروب مع الفرس بطريقة فعالة (٧)، وإذا كانت مفاوضات فيليب تسببت في بعض الإهانة لروما ، فإنها أدت بدون شك إلى وضع خاتمة للحرب المدمرة والمضنية ، وسمحت للإمبراطور بالعودة إلى روما مرة ثانية حيث يمكنه التواجد في مركز إدارة الإمبراطورية . كانت سنوات حكم فيليب الخمس فترة استقرار واطمئنان غير عادية في قرن اشتهر بالاضطرابات ، وفي عام ٢٤٧-٢٤٨ قدم للرومان الفرصة لمشاهدة الألعاب (الرومانية) الدورية التي كرس للاحتفال بتأسيس روما. (*) كانت الاحتفالات تمتزج فيها الطقوس الدينية بالموت في أثنائها، وفيها يتم جلب الرجال والحيوانات من الخارج لعرض مهاراتهم في مجال الرياضة وكان كثير منهم يفقد حياته في أثناء مبارياتها (٨).

إن قيام عربي بإجراء مفاوضات السلام مع الفرس أمر يستحق الملاحظة ، بل إن قيام عربي برئاسة الاحتفالات الألفية لتأسيس مدينة روما كان شيئاً يستحق الملاحظة أكثر. أما أكثر المعلومات غرابة حول فيليب فهو ذلك الخبر الذي انتشر من أنه كان مسيحياً ، ومن الممكن تفهم السبب في أن أغلب المؤرخين يحجمون في العصر الحديث

(*) تأسست مدينة روما عام ٧٥٦ / ٧٥٥ ق.م طبقاً للتاريخ المتواتر ، وأكدت الحفريات الأثرية الحديثة فيها صحة هذا التاريخ . (الترجمة)

وبشكل مفهوم عن تصديق مسيحية فيليب^(٩)، لأنه من الواضح أن سماحه بإقامة دورة في الألعاب الدورية يتواءم بصعوبة كبيرة معها ، وعلاوة على ذلك فإننا نعرف أنه قام برفع والده في مدينة فيليببوليس Philippolis إلى مرتبة التأليه^(١٠)، وإضافة إلى ما تقدم فلا يبدو أن أحداً من الكتاب الوثنيين لاحظ أن فيليب كان مسيحياً ، ويبدو أن السبب حول وصول المسألة إلى هذه الدرجة يتمثل في انتشار المسيحية في العربية في منتصف القرن الثالث .

تعتمد جميع المصادر المسيحية الخاصة بإيمان فيليب بالمسيحية اعتماداً كلياً على النص الذي ورد في كتاب التاريخ الكنسى (اللاهوتى) Ecclesiastical history الذى كتبه يوزيبوس Eusebius؛ فقد ذكر فيه حضور فيليب قداس عيد الفصح (عيد القيامة) فى ثوب النادم، وأطلق عليه بشكل واضح المسيحى^(١١)، وذكر يوزيبوس فى فقرة أخرى^(١٢) قيام أوريجين Origen بكتابة خطابات لكل من فيليب وزوجته سيقيرا Severa ونظرا لكون يوزيبوس قد رأى نص تلك الخطابات، فيمكن القول إن قصة ظهور فيليب فى قداس عيد الفصح ظهرت فى واحد أو أكثر من هذه الخطابات^(١٣) لا يتبغى المسارعة بإلقاء التهمة على خطابات أوريجين ، التى قرأها يوزيبوس ، على أنها تم تزيفها فيما بعد ، فليس هناك شك من أن أوريجين الذى كان له صلة وثيقة بالمسيحيين العرب ، كان من الطبيعى أن يرى فائدة من وجود أول إمبراطور عربى على العرش. فعندما كان أوريجين فى الإسكندرية فى أثناء حكم كاركالا، كتب والى العربية خطابات رسمية لكل من والى مصر والى أسقف الإسكندرية يطلب منهم إرسال أوريجين له لمناقشة العقيدة المسيحية^(١٤)، وذهب أوريجين إلى العربية من أجل هذا الهدف ، وربما يمكن أن نفترض أن الحاكم لاحظ زيادة انتشار المسيحية بين العرب وكان يرغب فى معرفة المزيد عن هذه العقيدة .

أورد يوزيبوس فيما بعد تقريرين منفصلين عن مدى ارتباطات أوريجين مع الكنيسة العربية . ويختص الاثنان بالنجاح الذى حققه أوريجين فى تصحيح الأخطاء اللاهوتية بين العرب ، وفى حالة واحدة فقط أصبحت وجهة نظر أسقف بصرى نفسه

تعد من الهرطقة^(١٥). ويبدو أنه حدث بسبب اتصال أورجين بإخوانه العرب ، أنه لا يعد أمراً مثيراً للدهشة قيام سيدة عربية أخرى وهى الأم الامبراطورية جوليا مامايا Julia Mamaea بإبداء رغبتها فى سماع ماذا كان لدى أورجين عن عقيدته ، فعندما كانت متواجدة فى أنطيوخ خلال حملة ابنها سيفيروس الإسكندر التى كان يجازف بها ضد النظام الفارسى الجديد ، طلبت من أورجين مقابلتها^(١٦)، ويبدو أن حب استطلاعها الثقافى لم يكن أقل من ذلك الذى كان موجوداً لدى عمته جوليا نومنا ، إضافة إلى أن انتشار العقيدة الجديدة بين شعب موطنها دفعها إلى مزيد من الرغبة فى استطلاع أمرها .

أما بخصوص علاقات أورجين بولاية العربية، وكذلك بالبית الإمبراطورى ، فهى تجعل هناك احتمالاً كبيراً فى أنه كان على صلة مع فيليب وزوجته . ويبدو أن هذه العلاقات قامت عندما كان فيليب لا يزال موجوداً فى الشرق وبالتبعية قبل توليه العرش ، وأياً ما كان وقت حدوثها ، فمن الصعوبة بمكان إنكار فكرة أن فيليب قد أبدى بعض الاهتمام بالمسيحية ، ويبدو أنه جرب اللاهوت والعبادة المسيحية بروح لم تختلف عن المضمون الذى اتخذته جوليا مامايا ، والاحتمال قائم بأنه كان يعلم بأمر المسيحية فى مدينته وفى بصرى وكذلك فى مناطق أخرى . أما سلوكه كإمبراطور والصمت المطبق فى موضوع ميوله المسيحية فى المصادر الوثنية فإنه يستبعد أن فيليب أصبح بالفعل مسيحياً ، وجاء صمت زوسماس Zosmas على وجه التحديد أمراً له أهمية كبيرة لأنه كان يكره بشدة كلا من العرب والمسيحيين ، ويتمثل كل ما كتبه عن فيليب فى هجومه على أصوله العرقية ، ولو كان هناك ما يمكن قوله عن أن فيليب أصبح مسيحياً لكان ذكره بالتأكيد ، وعلى أى حال ، فالدليل يكفى للقول إن فيليب كان مذبذباً فى اعتناق المسيحية ، وإن هذه الذبذبة كانت دليلاً على مدى الانتشار الكبير للديانة الجديدة فى الأقطار العربية .

عندما طُرد فيليب وابنه الذى كان قد أشركه معه فى السلطة الإمبراطورية ، من على العرش نتيجة للثورة التى قادها ضده أحد قادته ، تراجان دكيوس Trajan Decius عام ٢٤٩م ، انتهت بسرعة فترة الهدوء التى قدمها فيليب للعالم الرومانى . إن

الاضطهاد العنيف الذي تعرض له المسيحيون على يد دكيوس ربما يكون بمثابة رد فعل لما اعتُبر أنه كان اعتدالاً من جانب سلفه (١٧). إضافة إلى ذلك ، فقد اختار عدم احترام كل بنود معاهدة السلام التي عقدها فيليب مع الفرس (١٨)، ونتج عن ذلك أنه عقب اضطهاد دكيوس مباشرة تجددت العداءات مع الأسرة الساسانية القوية وكان يقودها حينئذ شابور Shapur الأول ، وعندما تسببت سياسة دكيوس واضطهاده للمسيحيين في زيادة الاضطراب الداخلي ، اختار الفرس وقت الاضطراب للقيام بغزو كبير يجتاح الولايات الرومانية في سوريا ، وفي استطاعتنا أن نرى في النقش المدون بثلاث لغات ، والذي تركه شابور خلفه سجلاً لأعماله العسكرية الباهرة ، حيث ذكر أنه قاد حملة وصلت بعيداً حتى أنطيوخ ، وتمكن من إبادة أعداد كبيرة من القوات الرومانية (١٩). وسجل مصدر يوناني آخر سقوط أنطيوخ على يد شابور ، وشرح أن خيانة المدينة جاءت من الداخل ، واستمر المصدر يتناول كيف استطاعت مدينة إيميسا *Emessa* صدّ الفرس بفضل القيادة المستميتة لكاهن أفروديت الذي كان يُدعى سامبسيجيراموس *Sampsigeramus* (٢٠) ، وهنا نرى مرة أخرى ، وكما سبق وحدث مع فيليب ، بروزاً عربياً لمجابهة أزمة تولدت من تهديد فارسي ، وارتد شابور مع قواته عبر نهر الفرات بعد محاولته الفاشلة في الاستيلاء على مدينة إيميسا .

قامت مدينة إيميسا في هذا التاريخ بالضبط من عام ٢٥٣ بإصدار سلسلة من العملة أعلنت فيها إمبراطوراً جديداً لروما . وحمل الإمبراطور الاسم الفخم لوكيوس جوليوس أوريليوس سولبيكيوس أورانيوس أنطونينوس *L. Julius Aurelius Sulpicius Uranius Antoninus* (٢١) ، ويبدو من خلال الجزء الأخير من اسمه ، أنه حاول بوضوح أن يخلق صلة بالأنطونيين الأواخر ، وهم الأباطرة العرب الذين انحدروا من عائلة جوليا دومنا (٢٢)، وصنّف أورانوس كمفتصب للعرش لأنه لم يُعترف أبداً بادعائه الحصول على (الرداء) الأورجواني، ولم يعرف شيئاً نهائياً عن حقيقة اغتصابه للعرش بخلاف العملة التذكارية التي صدرت له ، ومع ذلك فإن إصدار عملة أورانيوس في إيميسا المؤكدة في عام ٢٥٣ ، دفعت أحد المتخصصين إلى إثارة الانتباه إلى الربط

بينَ صَدِّ سامبسيجيراموس للغزو الفارسي لإيميسا ومطالبة أورانوس بالعرش في المدينة نفسها وفي الوقت نفسه (٢٣). إن اسم أورانيوس هو اسم هيليني لشخص عربي كان اسمه الأصلي سامبسيجيراموس Sampsigeramus (٢٤) ، وعند ارتداد الفرس عن المدينة رأى هذا الشخص أن الفرصة متاحة لإعلان نفسه إمبراطوراً، مثله في ذلك مثل فيليب وحفيد جوليا دومنا ، ليعيد سيطرة العرب على الحكومة المركزية .

إن عدم استقرار الأوضاع في الشرق الأوسط الذي سببه التهديد الفارسي قدّم فرصاً فريدة لتقدم القوة العربية في المنطقة . وكانت هذه الفرص كبيرة بسبب عدم قدرة الحكومة المركزية على الحفاظ على خط متماسك في السياسة الخارجية ، وكان من الواضح أن تتابع خمسة أباطرة في خمس سنوات قبل استيلاء الفرس على أنطيوخ لا يؤدي إلى استمرارية الإدارة (٢٥). ولم يكن من قبيل المصادفة أنه منذ قيام الساسانيين في إيران ، فإن المواجهات الرئيسية ضدهم قام بها رجال من الشرق الأوسط وهم سيفيروس الإسكندر، وفيليب، ثم بعد ذلك أورانوس . ولاشك أن شخصيات بارزة أخرى في المنطقة استفادت من الموقف لمصلحتها ، إضافة إلى أن قيام التنافس بين القوات العربية في الصراع من أجل السلطة كان كبيراً دون شك ، فبعد انتهاء مملكة الأنباط ، أصبح شيوخ استخدام القوات العربية المستقلة في المنطقة أمراً مسلماً به لدولة تدمر Palmyra التجارية، التي كانت تقع في واحة كبرى في الصحراء السورية على مقربة من طرق التجارة الرئيسية عبر شمال الصحراء ، ونمت تدمر وازدهرت وأصبحت تمثل قوة خلال القرن الثاني ، مما كانت تحصله من ضرائب الجمارك ، ومن ممارستها للنشاط الخاص بها والذي امتد حتى وصل إلى الفرات . وربما كانت تدمر هي المدينة الصحراوية الوحيدة التي كان تجارها يمتلكون سفناً بحرية (٢٦) (*).

(*) بنى المؤلف هذا الاحتمال على اللوحة التي عُثِرَ عليها عام ١٩٤٦ ، وصور عليها أحد التدمريين وهو يقف بجوار سفينة ، وهي موجودة الآن في متحف تدمر ، وأميل إلى الاعتقاد بضعف هذا الاحتمال لعدم وجود ما يؤكد في المصادر التي لدينا . (الترجمة)

ازداد نفوذ تدمر وأصبح مُرحباً به في الصحراء خلال القرن الثاني وبداية القرن الثالث ، وأصبح ممثلو المدينة يقدمون الحماية في الصحراء من خلال نقاط حراسة الحدود والعمليات البوليسية وكحلفاء مواليين للرومان ، وكانوا يقومون بتسهيل مرور الجيوش عبر المناطق الواسعة المعزولة . لم يكن في استطاعة مركز الحراسة الرومانية في دورا يورويوس Dura Europus المطل على نهر الفرات أن يستمر بقاءه دون مساندة تدمر ، ويمكن ملاحظة مدى أهمية تدمر في بروز أول سناتور من المدينة في عصر سبتيموس سيفيروس (٢٧)، وربما يُلاحظ ذلك من خلال التكريم الكبير والصغير لهؤلاء الذين يقومون بحماية طرق التجارة ، وهناك شخص يُسمى سُدوس Soados قام بتكريمه كل من التجار وحاكم الولاية والإمبراطور بنفسه " بوصفه رجلاً تقياً مُحبباً لوطنه ، لوقوفه بشهامة وكرم إلى جانب التجار وقوافلهم في الأزمات الكبيرة والعديدة والتي لم يضمن فيها بنفسه أو بثروته من أجل تحقيق ذلك " (٢٨).

ويبدو أن أهل تدمر رأوا في منتصف القرن الثالث أن غيرهم من العرب وصلوا إلى مراكز رفيعة كانوا هم أولى بها نظراً لتاريخهم الطويل وولائهم في خدمة الرومان ، وهناك إشارة خافته ولكن لها مغزاها تدل على أن حكام تدمر ، وهما الآن أذينة Oden- thus وزوجته الملكة زنوبيا Zenobia لم يعد لديهما الرغبة في الوقوف مكتوفى الأيدي في الوقت الذي كان يطالب فيه كاهن مدينة إميسا بالثوب الأرجواني بعد عقد واحد فقط من قيام مواطن الشهباء بالعمل نفسه ، ويبدو أن أذينة فكر في تلك اللحظة في التحول عن روما وإيجاد سبيل مشترك له مع الفرس الذين أثبتوا من قبل أنهم الآن قوة كبرى، ولكن قيل إن الملك الفارسي رفض عروض أذينة وتركه ليسير في اتجاه النظام الروماني (٢٩).

كانت روما في حاجة إلى تدمر ، حقيقة كان يمكن للأشخاص الذين يتمتعون بالموهبة والدهاء القيام بتقديم خدمة كبيرة، ويحصلون على مكافأة كبيرة في المقابل، ولكن تدمر كانت دولة جيدة التنظيم ، لديها نقاط حراسة أمامية منتشرة في أماكن بعيدة، واتصالات جيدة ، وأثبتت الأحداث أن هذا التنظيم كان وجوده جوهرياً في أثناء

عملية الغزو الفارسي التالي ، والذي كان أشدهم جميعاً في تدميره . اتجه شابور عام ٢٥٩ بجيوشه نحو الغرب من إيران مرة أخرى ، وتمكن خلالها ليس فقط من دحر القوات الرومانية ، بل من أسر الإمبراطور نفسه (٢٠). كانت إهانة فاليريان Valerianus هي بمثابة إهانة لروما ، ولكنها في الوقت نفسه قدمت فرصة عظيمة لتدمير ، تمكن فيها التدمريون من دفع الفرس للتراجع في نهاية الأمر ، لأنهم كانوا أكثر منهم دراية بحرب الصحراء (٢١)، ويبدو أن الحكومة الرومانية اقتنعت في العقد التالي تحت حكم جالينوس Gallenus بترك تدمر تعمل كحليف رئيسي للحكام الرومان وولاياتهم في الشرق الأدنى (٢٢)، وأصبح أذينة بمثابة نائب لروما في المنطقة، وكان الاحتمال ضعيفاً في إمكان قيام شخص مثل فيليب أو أورانوس باغتنام الفرصة لنفسه مرة ثانية ، ورغم ذلك لم يكن في استطاعة العرب جميعاً ملاحظة تصاعد نفوذ أذينة بثبات ، وربما كان هرولة العرب أنفسهم للسلطة خلال هذه الفترة هو أكثر الموضوعات إهمالاً بالنسبة لهم في الكتابات التي أعقبت الغزو الفارسي الثالث .

أوضحت مجموعة نقوش درعا Der'a الهامة وكذلك نقوش بصرى الشعور بضرورة إقامة تحصينات قوية ، ليس فقط خلال الغزو الفارسي ولكن لعدة سنوات تالية (٢٣). ظهر أن الخطر الذي يهدد الإقليم لم يكن من قبل الفرس وحدهم ، بل إن زيادة قوة تدمر الواضحة كان أمراً ينبغي أن يُخشى جانبه ، ومن المؤكد أن مدن الجانب الشمالي من الولاية العربية كان يوجد من بينها أحلاف قروية وقبلية قدر لها الازدهار تحت الحكومة الرومانية ، ولكنها أصبحت الآن مهددة بالخضوع لدولة عربية قوية . حقيقةً كان استقلال القبائل العربية ميراناً ثميناً ، سواء أكانت هذه الوحدات الاجتماعية مستقرة أم مرتحلة ، ولدينا مجموعة من النقوش الهامة توثق وجود قبائل في الحوران (٢٤)، مع مجموعات مُرتحلة مع ضباطها ، فنحن نسمع عن وجود مدير strategos له معسكر متجول ، ومشرف ethnarches (وربما أن كلا اللقبين يعني شيخاً)، ويذكر لنا نص آخر وجود وكيل syndikos (٢٥) . إن تحالف وحدات اجتماعية صغيرة في وحدة أكبر لها هدف عام لم يكن شيئاً جديداً بالنسبة لعالم العرب قبل الإسلام ، فلقد ثبت وجود اتحاد ثمود Thamūd من نقش من الروافة Ruwwāfa

فى العربىة السعودىة ، وفى الحقىة كانت دولة تدمر نفسها عبارة عن اتحاد بىن عدة قبائل ، أما إذا قاومت إحدى القرى أو مجموعة من القبائل ضغطاً إمبريالياً من قبل اتحاد ما فمن الواضح أنه كان من الضرورى لها أن تتضم بطريقة أو بأخرى إلى اتحاد منافس يمكنه القيام بعمل مشترك لمصلحتهم ، وعلى ذلك فإن أكبر تهديد كان يجابهه أهل تدمر ىنبغى أن يكون متوقعاً من قبل اتحاد عربى آخر ، وكان هناك واحد منها .

أمكن بعد جمع المعلومات التى قدمتها ثلاثة نقوش تم اكتشافها فى القرن العشرين وإضافتها إلى المعلومات الخاصة باتحاد القبائل المعروف باسم تنوخ Tanukh فى القرن الثالث ، القيام بربطها بتاريخ الأسرة اللخمىة Lakhmid التى ترجع جنورها إلى موقع الحىرة Hira . وتواصلت المعلومات عن هذه الجماعات فى المصادر التاريخىة والمؤلفات العربىة عن الأنساب، وعلى وجه الخصوص فى التاريخ الشامل للطبرى؛ ولكن دون وجود ما ىثبتها بىن الوثائق ، لذا رفض المتخصصون الاعتراف بهذا الدليل^(٣٦)، ولكن بعد الحصول على المعلومات الوثائقىة تم تحقيق مكسب كبرى وأصبح فى الإمكان الآن أن نفهم أسباب التوترات التى كانت موجودة فى سوريا وولاية العربىة فى العقد الأخير من حكم أذىنة وزنوبىا فى ضوء نشاط تنوخ وأوائل اللخمىين . وىنبغى النظر إلى الجماعات العربىة على أنها كانت تحقق نوعاً من التوازن الذى كان ىبحث عنه المرء فى مواجهة تدمر ، وإذا كانت روما تشعر بالارتياح لتركها إدارة جناحها الشرقى إلى التدمرىين ، فسوف يكون لدى آخرين من الذين ىسكنون المنطقة شعور بالخوف والعداء تجاههم ، وبرز التنوخىون كمجموعة متماسكة فى مواجهة تدمر لذلك فعندما قررت زنوبىا بعد موت زوجها الثورة ضد السلطات الرومانىة ، كان تصرفها بمثابة إهانة لجيرانها العرب ، كما أنه كان ىمثل خروجاً على الحكومة الرومانىة فى إطالىا^(٣٧).

إن التنوخىين الذين وصفهم الطبرى على أنهم عبارة عن اتحاد لعدة قبائل استقروا فى منطقة القطىف al-Qatif فى الجزء الشمالى الشرقى من الجزىرة العربىة^(٣٨).

واتفقت مصادر عربية فيما بعد أن هذا هو الموطن الأصلي للتتوخ^(٣٩). وحتى وصول الساسانيين إلى الحكم لم تكن بعض القبائل من تلك المنتمية إلى الاتحاد قد فكرت في ترك موطنها هرباً من نظام الحكم الفارسي الجديد^(٤٠). وتؤكد حديثاً قول الطبرى بوضوح من خلال نقش يرجع إلى النصف الأول من القرن الثالث ، والذي وصف فيه الجزء الشمالى من شبه الجزيرة بأنه يضم "ولايات فارس وأرض تنوخ"^(٤١). هنا يكون لدينا كل الحق فى الاعتقاد بأن الخضوع للفرس كان هو السبب الجوهرى الذى دفع التتوخيين إلى الهجرة .

ذكر الطبرى أنهم اتجهوا رأساً باتجاه الشمال واستقروا فى منطقة الحيرة ، ولحقوا بالعرب الذين كانوا قد استقروا هناك من قبل، ومن الحيرة اتجه كثير منهم إلى مناطق أبعد شمالاً فى اتجاه الأنبار وما وراءها^(٤٢)، حيث أصبحوا يمثلون قوة أساسية فى الأقاليم الصحراوية الداخلية الواقعة غرب الفرات ، ومن بين الأسماء التى ارتبطت بالتتوخ فى الموقع الجديد ثمة شخص يدعى جذيمة Jadhīma ، وكان الشيخ هو رئيس الاتحاد فى عهد زنوبيا^(٤٣). إن وجود جذيمة وشعبه فى الجزء الشمالى من الولاية العربية ثبت بطريقة درامية بواسطة نقش من أم الجِمال Umm al jīmāl باللغتين النبطية واليونانية ، يكرم فيه ذكرى مُعلم هذا الشيخ القوى ، الذى وصف بوضوح على أنه "ملك تنوخ"^(٤٤)، وكان مُعلم جذيمة ، كما يبدو عربياً من الأنباط ، يعيش فى ولاية العربية ، ويعكس قيامه بخدمة ملك تنوخ تغلغل هذا الاتحاد فى منطقة الصحراء العربية وربما سوريا أيضاً .

أدخلت المصادر العربية جذيمة مباشرة فى نزاع مع زنوبيا وعزت القضاء عليه إلى حيلة ذكية لملكة تدمر^(٤٥). وتُرك لعمر بن عدى خليفة جذيمة وابن أخته وأول ملك من سلالة الحكام اللخميّين ، مهمة الانتقام من التدمريّين . وفى الواقع فإن المصادر العربية ترجع إلى عمرو بن عدى فضل هزيمة تدمر وموت زنوبيا^(٤٦). فإن الصراع الذى قام به القادمون الجدد من القطيف ضد المركز القوى الذى حققته تدمر لفترة طويلة يجب أن نراه الآن على أنه سبب هام للانفجار العسكرى فى عام ٢٧٠ الذى أدى

إلى وجود حشود القوات التدمرية عبر حدودها فى داخل ولاية العربية ، وأوصلهم أخيراً إلى دخول مصر ، حيث رأت زنوبيا من نفسها كليوباترا جديدة^(٤٧). تم إثبات صحة المعلومات الخاصة بجذيمة وعمرو بن عدى من خلال نقش النمارة المدون باللغة العربية ولكن بالخط النبطى ، ويُوجد النقش شخصاً يُدعى امرؤ القيس الذى ذكر أنه ابن عمرو بن عدى^(٤٨). إن امرؤ القيس هذا ليس سوى ابن أخ (أو أخت) لجذيمة ، والذى أطلق عليه الطبرى امرؤ القيس البدء (ويعنى الأول)^(٤٩) ، وأكد نقش النمارة تتابع الحكام كما هم مذكورون فى المصادر الأدبية ، إلى جانب تأكيد التاريخ التقريبى الذى تم تحديده لهم حيث يؤرخ النقش بوضوح بعام ٢٢٨ ، أى فيما يبدو بعد وفاة امرؤ القيس .

إن جميع ما تقدم يدل على زيادة الأوضاع المتوترة فى كل من سوريا والعربية فى عام ٢٦٠ خلال حكم جالينوس Gallienus . وتضخمت قوة التدمريين وأصبحوا قوة واعدة نتيجة لنجاحهم فى إيقافهم تقدم الفرس ، إلا أن التنوخ الذين فروا من السيطرة الفارسية فى الجنوب ، أصبحوا الآن يعارضون نفوذ التدمريين ، ويتسببون فى الإخلال بالتوازن الهش الذى كانت الحكومة الرومانية تُعول عليه لتأمين السلام فى المنطقة ، وانغمست زنوبيا أكثر وأكثر فى تدمير وهى تؤدى دور ملكة هالينستية ، ودور راعية الثقافة ، إذ انخرطت فى الحياة الثقافية لذلك العصر ، مثلها فى ذلك مثل جوليا دومنا ، وقيل إنها جمعت حولها عدداً مميّزاً من الشخصيات الأدبية .

ليس هناك أدنى شك فى ازدهار الثقافة الهلينية^(*) العربية خلال تلك الفترة فى الشرق الأدنى كما كان عليه الوضع فى الفترة المبكرة من أوائل القرن ، فقد ترك الفليسوف هليودوروس Heliodoros الذى وصفه فيلوسترatos بأنه عربى ترك أثراً عميقاً لدى كاراكالا فى فترة سابقة^(٥٠). ويبدو أن كثيرين غيره

(*) أفضل هنا استخدام اصطلاح الثقافة الهلنستية Hellenistic Cultur ، لامتزاج الثقافة الهلينية بعناصر الثقافة الشرقية بعد انتقالها إلى الشرق فى ركاب حملة الإسكندر المقنوني إلى المنطقة عام ٣٢٢/٣٢٤ ق.م. أما الثقافة الهلينية فالمقصود بها الثقافة اليونانية الخالصة قبل حملة الإسكندر . (الترجمة)

مارسوا بضاعته في الأجيال اللاحقة . ازدهرت الثقافة الهلينية في قلب بلاط الأنباط . ونستطيع أن نميز شخصاً يدعى كالينيكوس callinicus من البتراء ، كان فليسوفاً (sophist) تمكن من تحقيق شهرة كبيرة مكنته من ممارسة الخطابة في أثينا نفسها^(٥١) . وهنا واجه منافسه جينيثيوس Genethlius الذي كان هو الآخر أحد مواطني البتراء^(٥٢)، ويبدو أن المناقشات الفلسفية المعقدة كان يتم عقدها بين الأشخاص المثقفين في مدينة كالينيكوس، ويمكن أن يشك المرء أن مثل هؤلاء الناس كانوا يقدمون ولاءهم بين وقت وآخر لبلاط زنوبيا^(٥٣) .

وعلى أي حال ، فعندما قامت جيوش تدمر بتنصيب زنوبيا ملكة على مصر ، كان أمام كالينيكوس أن يقدم لها تاريخ مدينة الإسكندرية بحماس ليس أقل من ذلك الذي أبداه نحو حاكم ولاية العربية عندما تسلم منه منذ عدة سنوات سابقة مؤلفه عن الخطابة^(٥٤)، ويبعد عن الاحتمال أن جذيمة وعمرو بن عدى شغلوا أنفسهم بمثل هذه الأشياء أو حتى أنهم كانوا ينظرون بعين الاعتبار للتداخل الدقيق بين الثقافة والسياسة في ولايات روما . لا شك أن عمرو بن عدى كان سيرحب بشعر جيد يُمجّد انتصاراته ، وليس بتقديم مؤلف ثرى عن تاريخ الحيرة .

إن إمساك زنوبيا بزمام كل من الثقافة والناحية العسكرية والمبادرات السياسية في الشرق الأدنى كان يرفع من توقعاتها بالنجاح ، وعندما قامت في نهاية الأمر بشن الحرب التي أوصلتها إلى مصر، اندفعت إلى عاصمة الولاية العربية المخالفة لتقاليدها، إذ قامت قواتها بتدمير معبد زيوس هامون Zeus Hammon في بصرى ، الذي يُعد رمز المدينة الأكبر ، وكذلك للفرقة المرابطة هناك^(٥٥). إن عنف زنوبيا في اكتساح شمال العربية، إلى جانب كثافة العمل في التحصينات العسكرية خلال العقد الذي سبق القيام بغزوتها ، كان يدل على أنها كانت تتوقع حدوث مشاكل على الأقل من قبل السكان المقيمين في الحوران ، ويبدو أن هذا الأمر كان له علاقة بوصول التنوخ إلى المنطقة . وعلى الرغم من أن قاعدة القبائل الرئيسية كانت توجد جنوباً في الحيرة ، فإنه كان واضحاً ليس فقط من وجود مُعلم جذيمة في أم الجِمال بل أيضاً من وجود

ابن عمرو بن عدى فى التمارة (إلى الشمال من جبل الدروز) ، إن الوجود التنوخى فى شمال العربية كان له تأثير بالغ الأثر . لاشك أن زنوبيا لاحظت بحذر نمو قوة أعدائها العرب عبر الحدود الجنوبية لسوريا مباشرة داخل ولاية الرومان العربية .

تُرجع المصادر العربية القضاء على زنوبيا ونهاية مملكتها فى تدمير إلى الإمبراطور أوريليان Aurelian وجنوده^(٥٦) . ومن الواضح أن تدخل أوريليان كان حاسماً ، ولكن بالنسبة للمنظور العربى كان عمرو بن عدى هو الذى قضى على زنوبيا كعمل انتقامى لمصرع جذيمة ، وفى حقيقة الأمر لابد أنه كان هناك ائتلاف فعال بين الرومان والقوات اللخمية أدى إلى نجاح أعداء زنوبيا ، فإذا كان فى استطاعة التدمريين صد جيش فارسى ، كان قد تمكن من أسر إمبراطور رومانى من قبل ، فلا بد أن التدمريين كانوا قوة صحراوية مخيفة ، وكانت قبائل عمرو بن عدى فى إمكانها التعامل مع التدمريين على طريقتهم الخاصة ، وبمساعدة وتدعيم وقيادة إمبراطور رومانى ملهم مثل أوريليوس ، أصبح الانتصار النهائى مضموناً . ويبدو أنه كان هناك نوع من التعاون من داخل تدمر نفسها ؛ حيث يمكن أن نتبين أحد أعضاء مجلس السناتو الرومانى من ذوى الأصل التدمرى كان يعد عدواً لزنوبيا^(٥٧) .

إن ائتلاف القوات الرومانية وقبائل عمرو بن عدى العربية تشكل فى ولاية العربية من قبل خلال السنوات الأخيرة من حكم زنوبيا . وبالتأكيد ، أنها منذ بدأت فى التراجع عن مصر كان اندفاع هذين الاثنين فى الولاية أمراً ضرورياً لإحراز هدف مشترك ؛ إذ كان انتصار أوريليان هو انتصاراً لعمرو ، ومع انهيار تدمر ، كانت كل من ولاية العربية مثلها فى ذلك مثل الولايات السورية فى الشمال ، فى حاجة إلى قوة عربية جديدة فى الصحراء ، وكان عمرو بن عدى وابنه موجودين هناك لتحقيق هذا الهدف .

مصادر الفصل التاسع

(١) HA,Gord.28.5-6 الذى زعم أن فيليب قام بقتل تيميثيوس Timesitheus بالتأمر مع الأطباء الذين استبدلوا دواء الوالى بجرعة سامة، وهو أمر لا يصدق. وعن خلافة فيليب للوالى راجع: Festus 22,Aur.Victor 27.8.Epit.de Caes.27.2;Zosimus I.18.2 as well :راجع: as Amm.Marc..23.5.17& Waddington.IGLS 2598 (OGIS 640) لاحظ أن النص المذكور في HA ، كما هو لدينا يقتصر إلى ترجمة لمسيرة حياة فيليب . ولكن من الواضح أنه في حالة وجودها لم يكن من المنتظر أن تكون في صالحه (Cf.HA,Aur.42.6).

(٢) عن بريسكوس Priscus راجع: PIR2 I 488 الذى خدم في منصب والى ما بين النهرين (Mesopotamia)، انظر : Waddington ,IGLS 2077(IGR 3.1201);see further : Zosimus I. 19.2&20.2 عندما تم ترميم النقش الموجود في PIR2 وضع اسم بريسكوس بدلا من اسم فيليبوس في الجزء المطموس من النقش المذكور لدى Waddington IGKS (OGIS640)2589، وعن أوتاكيليا سيفيرا Otacilia Severa راجع على سبيل المثال ILS 510,

(٣) Epit.de Caes 28.4: "كانت أصول فيليبوس شديدة التواضع، وكان والده زعيماً لعصابات اللصوص – Is Phlippius humillimo ortus loco fuit ,patre nobilissimo latronum ductore ." راجع HA,Gord.29.1 حيث يقول: "كانت أصول فيليبوس العربى شديدة التواضع - Philippius Arabs,humili genere natus" ولم يذكر أوريليوس فيكتور أى معلومات يمكن مقارنتها بذلك .

(٤) انتشرت مؤخرا في بعض الجهات فكرة غير مقبولة عن أن الإمبراطورية الرومانية عرفت الاستعلاء الثقافى وليس العنصرى مثل A.N.Sherwin-White,Racial Prejudice in Imperial Rome (1967) ، لقد ثبت وجود التحيز بشدة تجاه العرب ،الذين كان يطلق عليهم أحيانا اسم السوريين أو البدو Saracens، وعالج عرفان شهيد Irfan Shahîd الموضوع في عمله المرتقب (أثناء قيام بورسوك بتأليف الكتاب الذى بين يدي القارئ) عن البيزنطيين والعرب في القرن الرابع، وتناول فيه باقتدار موقف المؤرخ أميانوس Amm.Marc. 14.4، الذى أنهى حديثه بقوله: "إنهم شعب من الأشرار – haclenus de "natione pemiciosa" راجع أيضا شيشرون: Cicero,de prov. cons.5.10 "إن أصول كل من اليهود والسوريين ترجع إلى أمة من العبيد – Iudaeis et Syris,nationibus

"natis servituti"، وزوزيموس الذي يقول: "إن العرب من الشعوب التي ينبغي أن يقوم أحد بقيادتها – Zosimus I.18.3 "ὄρμώμενος γὰρ ἐξ Ἀρβίας, ἔθνους χειρίστου"

(٥) عن مارينوس Marinus, PIR2 I 407.

(٦) عن الادعاءات في المصادر راجع على سبيل المثال : HA, Gord.29-30; Eurtopius 9.2.3; & Zosimus I.18.2-19.1. إن تقرير المؤله شابور Res Gestae Divi Saporis يدل على أن جورديان Gordian قُتل في معركة. وعن مناقشة جريمة فيليب ، راجع : F. Paschoud in his Budé edition of Zosimus , (1971), p.144; X. Lorient, ANRW II.2(1975),770-74; & H.A. Pohlsander, A. Historia 29 (1980). 464-65.

(٧) عن المعاهدة مع شابور راجع : Aurelius Zosimus I. 19.I & Zonaras 12.19, Cf. Victor 28.I عن تحقق "الهدوء على الجبهة الشرقية بعد عقد الاتفاق – ab Orientem "compositis rebus".

(٨) عن وجود كل أنواع الألعاب (الرومانية) راجع : Aurelius Victor 28.I. ويقدم جورديان قائمة بكل أنواع الحيوانات ludis omnium generum التي كانت تشارك فيها ويذكر أن- ألعاب فيليب تضمنت كل الألعاب المقدسة التي كانت معروفة في ذلك الوقت والتي كانت تنتهي إما بالموت أو بحادثة تؤدي إليه – quae omnia Philippus ludis saecularibus vel dedit vel occidit.

(٩) قام بولساندر بمسح شامل للأراء الحديثة 463-64, Pohlsander (above, n.6), كما قدم قائمة بالمصادر، وجميعها مسيحية عن اعتناق فيليب لها.

(١٠) Waddington, IGLS 2075 (الإله ابن مريم (θεόν Μαρίας))، (والله مريم (θεω Μαρίας))، 2076، وأعيد نشرها في IGR 3.1199.1200. See also (θεω Μαρίας) BMC, Arabia, Mesop., p.42 – إله مريم .

(١١) Eusebius, HE.6.34 "أطلق على فيليب المسيحي – τουτον [i.e. Φίλιππον] κατέχει λόγος Χριστιανον όντα. "

(١٢) Eusebius, 6.36.3 قام يوزيبوس نفسه بجمع خطابات مختلفة من أوريجون من بينها خطابات إلى فيليب وسبير. وأقدم (القديس) جيروم نسخة غامضة من دليل يوزيبوس في : Jerome, de viris ill.54 .

See H. Crouzel, "Le christianisme de l'empereur Philippe l'Arabe," (١٣) *Gregorianum* 56 (1975), 595-50, & T. D. Barnes, *Constantine & Eusebius* (1981), p.351, n.95.

Eusebius, HE 6.19.15. Cf Barnes (above, n.13), p.83 (١٤)

Eusebius, HE 6.33.I (Beryllus, bishop of Bostra Arabian (١٥) *بصري*) 6.37 (الهراطقة العربية (Arabian heresies)

Eusebius, HE 6.21.3-4 (١٦) وعن تاريخ المقابلة بين أوريجين ومامايا Mamaea في أنطيوخ،
راجع : Barnes (above, n.13), p.328, n.32.

(١٧) وطبقا لما ذكره يوزيبوس: Eusebius HE 6.41.9 فإن ما كتبه ديونيسيوس الإسكندري
Dionysius of Alexandria وكان يكتب في عهد ديكيوس Decius, وهو ينظر إلى
الخلف عن سياسة أكثر تسامحا تجاه المسيحيين في عهد فيليب : ή της βασιλείας
'εκείνης της ευμενεσέρας ημιν μεταβολή وعن حالات الإعدام التي تمت في عهد
ديكيوس راجع : G.W. Clark, "Some Observations on the Presecution of
Decius", *Antichthon* 3 (1969), 63-76

Cf. A.T. Olmstead, *CP* 37 (1942), 261-62. (١٨)

A. Maricq, *Syria* 35 (1958), 308-10. (١٩)

Mariades وعن مرياديس Malalas, pp.295-96 (Bonn); 64-65 (Stauffenberg) (٢٠)
الذي خان أنطيوخ لصالح الفرس، راجع G.Dwoney, A. *History of Antioch in*
Syria (1961), pp. 245 - 255. وعن مناقشة ممتازة لتقرير مَلاّس عن
Sampsigeramus راجع: H.R. Baldus, *Uranus Antoninus*
(1971), pp.236-50.

(٢١) عن كتالوج عملة يورانيوس وتحليلها، راجع: Baldus (above, n.20)، ويقوم كتابه مقام كل
الدراسات السابقة لهذه العملة.

(٢٢) لاحظ أن الإجابالوس كان يلقب بلقب "أفضل الأنطونيين - ultimus Antoninorum" في
HA, Heliogab. 17

Baldus (above, n.20), pp.236-50. (٢٣)

Baldus (above, n.20), pp.248 (٢٤) الذي استغل النبوءة السبيلية 13. 151 Orac. Sibyll.
فسرها على سَمبِسِجِيرِيوس Sampsigeramus من أنه رسالة الشمس ήλιόπεμπτος

- (وهي الترجمة اليونانية لعبارة šmsš – grm، التي تعني "قررت الشمس") وهناك احتمال آخر بأنها إشارة إلى أورانيا (أفروديت) الذي كان سمبسيجيريوس كاهنًا لها .
- (٢٥) الأباطرة هم: فيليب، ديكوس، جالوس، إميليانوس فاليريان،
- (٢٦) تم حل المشكلة راجع النقش الذي اكتشف عام ١٩٤٦ والموجود حاليًا في متحف تدمر، وهو يمثل لوحة صور عليها أحد التدمريين وهو يقف بجوار سفينته. Khaled Ass'ad & O. Taha, Wellcome to Palmyra (1966), p.89 وهناك صورة فوتوجرافية جيدة أخذت لهذه الصورة قبل وضعها في المتحف نشرت في: H. Ingholt, Gandharan Art in Pakistan (1957), plate VI.2.
- (٢٧) CIS II.4202.
- (٢٨) عن ملف سودة Soados راجع: R.Mouterde, Syria 12 (1931) 111; Chr. Dunant, Museum Helveticum 13 (1956), 216-25. Cf. J. & L. Robert, Bull. épig. 1958. 506. وعن تدمر خلال القرن الثاني أيضًا راجع: G.W. Bowerscok, Chiron 6 (1976), 349-55.
- (٢٩) Petrus Patricius, FHG (Müller) IV, 187. Cf. Malalas, p.269 (Bonn). 65 (Stauffenberg) بخصوص "إناثوس الذي عمل ضد الرومان [Od]، Evaθos (i.e.) راجع كذلك
- Baldus (above, n.20), pp.238-39 aenathus) αντιπούμενος 'Ρωμαίων.
- (٣٠) راجع زهو شابور: Maricq (above, n.19), 313، والرسم في نقش رستم الذي يمثل استسلام فاليريان. وعن التاريخ راجع: F.Paschoud, Zosime (Budè) I (1971), pp.154-55. Cf. Zosimus I.36.2. وعن الوصمة التي لحقت باسم الرومان راجع: ("Medes," mdy) وسجل أحد النقوش الصفوية (CIS 5.4448) السنة التي حارب الفرس فيها الرومان في بصرى، وربطها رودنسن بحملة شابور الثالثة: M. Rodinsen, Arabica 6 (1959), 216-17.
- (٣١) Zosimus I.39.1-2. أضيفت قوات الفرق الرومانية التي بقيت في الشرق إلى قوات تدمر .
- (٣٢) Zosimus I.39.1-2: "وبسبب سوء الأوضاع طلبوا المساعدة من أوديناثوس، الذي قام بحماية رجالهم لذلك نالت تدمر وملكها التقدير الذي تستحقه

Τοις δέ περί έώαν πράγμασιν ούσιν 'εν' α πογνώσει βοθηειν
'Οδαίναθον έταξεν, άνδηρα Παλμυ- ρηνον και εκ προγονων της παρα
των βασιλέων αξιωθέντα τιμης

أطلق أوديناتوس على نفسه لقب " ملك الملوك mlk mlk"، و"حاكم جميع أنحاء الشرق -
CIS II.3946.Cf.CIS.II. 3971: راجع "mtqnn'dy mdnh'klh
فابلاتوس Odaenathus son of Vaballathus، الذي سمي " بمصلح الشرق كله 'prtt'
("επανορθωτης of all the east") dy mdnh' klh. وقرئت كلمة mdnh في هذا
النص والنقش السابق عليه خطأ على النحو التالي mdyt. انظر التعليق في CIL, ad loc.

(٣٣) جمع فلاموم النصوص في الدراسة التالية : H.-G.Pflaum, "La fortification de la
ville d'Adraha d'Arabie(259-260 à 274-275)d'après des inscriptions
récemment découvertes," Syria 29 (1952),307-30.

(٣٤) جمع ماك أم المادة في إطروحته لنيل درجة الدكتوراة: H.I.MacAdam, "Studies in
the History of the Roman Province of Arabia "(Univ.of Manchester
"The Provincial Tribes " chap 6(1979),. ومن سوء الحظ أن القدر الأكبر من
الوثائق الخاصة بالقبائل يختص في معظمه بالجزء الشمالي من الولاية .

(٣٥) PAES III A no752 (قائد معسكر النوميديين- στρατη[γ]ος παρε[μ]βολων
Cf.Waddington, IGLS 2196 (OGIS 616) [v]ομάδων) عن قائد نوميدي
στρατηγος νομάδων. راجع أيضاً عن " شيخ قبيلة -εθνάρχης " IGR 3.1247، وعن
لقب آخر لرئيس قبيلة σύνδικος راجع PAES III.A,no.383. وينظر اللقب الأخير لقب
حاكم iudex في النص اللاتيني لدى هاردينج، G.L.Harding, ADAJ 2 (1953), 46,
no.173. وعن مناقشة نماذج أخرى راجع: Sartre, Trois études sur l'Arabie
romaine et byzantine (1982),pp.122-28.

(٣٦) انظر على سبيل المثال مذهب اللاإرادية عند : G. Rothstein, Die
Lahmiden in al -Hīra (1899),p.40 .

(٣٧) قتل أوديناتوس في إيميسا Emesa (حمص) كما يذكر زوسيموس . Zosimus I.39.2،
وربما حدث في عام ٢٦٧/٢٦٨ راجع: F. Miller.JRS 61 (1971),8-9. وهناك رواية
أخرى تذكر أنه قتل في كبادوكيا (في آسيا الصغرى) : Syncellus I,pp.716-17(Bonn).

(٣٨) Tabarī, Ta'rikh(Ibrāhīm) II (1961),p.42.

- (٣٩) Ibn al[Athīr I.243; Yāqūt II.376. Cf. W. Caskel, *Mél. Univ. St. Joseph* 45(1969), 367-79.
- (٤٠) Tabarī (above, n.38), p.42 يوجد هذا الجزء من الطبري لدى نولدكه في ترجمته الدقيقة *Die Geschichte der Perser und Araber zur Zeit der Sasaniden* (1879; له repr. 1973), p.23.
- (٤١) J. Ryckmans, "Le texte Sharafaddin, Yamen , p.44 bas, droite," *Le Muséon* (٤١) 80(1967), 508-12 وتتمثل الكلمات القاطعة في "ولايات فارس وأرض تنوخ - m[1]kty . frs w'rd tnh
- (٤٢) Tabarī (above, n.38), p.42 التي ذكر معها في التاريخ نفسه، I(1960), p.612، أن التوحيين كان يطلق عليهم "عرب الضاحية" arab al- dahiyya. استخدم الطبري اصطلاح الضاحية للإشارة إلى منطقة الحدود، مثلما استخدم المؤلفون الإغريق والرومان اصطلاح limes أو τὸ λῑμτονς حدود .
- (٤٣) عن جنيمة Jadhīma راجع : Tabarī (above, n.38) (1960), p.618-21.
- (٤٤) PAES IV.A, no 41 مع تعليق ليلتمان E.Littmann الذي يوضح أن النص يمزج بين الكتابة النبطية واليونانية، فهو يقرأ على النحو التالي: dnḥ nfšw fhrw br šly rbw : gdynt mlk tnwh-and 'η στήλη αυτή Φερου Σολλεου τροφευσ Γαδιμάθου βασιλευσ Θανουηνων.
- (٤٥) قامت بإغرائه بالحضور إليه، ثم قامت بقطع شرفينه حتى يمكثها جمع دمانه في طسنت ذهبية لذلك لا عجب في وفاته : Tabarī (above, n.38) I(1960), p.621.
- (٤٦) Tabarī (above, n.38) I(1960), pp.625&627 Zabbā' (تُؤن اسمها بالتمرية bt zby في النقش التالين : (CIS II 3947&3971). ومن الغريب رفض تريمينجها مطابقة الزباء بزنبوبيا J. S. Trimmingham, *Christianity among the Arabs in Pre- Islamic Times* (1979), p. 155, n.66 ، ويتفق التاريخ جيداً في ضوء نقش أم الجمال، كما أن مقارنة شكل الاسم مع الأشكال التمرية يبدو منطقياً . إضافة إلى ذلك فقد نكر الطبري بجلاء أن الزباء هي حاكمة في تتمر tadmūr Cf. I, 618, wa-tasīru ilā . وقبل ليلتمان (الحاشية ٤٤ أعلاه) هذه المضاهاة، مثله في ذلك مثل أغلب الذين يؤرخون للعرب " : على سبيل المثال فيليب حتى : P. Hitti, *History of the Arabs* (1970), pp.75-76; Ch. Pellat, *Encyclopedia of Islam* A.450.

(٤٧) راجع عن غزو مصر Zosimus I.44&50.I مع مناقشة ميللر (الحاشية رقم ٤٤ أعلاه) ص ٩. وعن اسم كليوباترا راجع HA,Aur.27.3 & Prob.9.5 مع مناقشة شتين "A.Stein Kallinikos von Petraï "Hermes 58 (1923),448-56.

(٤٨) نص (نقش) النمارة يمكن الحصول على حروف نبطية مسجلة بخط جيد وما يقابلها في الحروف العربية في العمل التالي: J.Cantineau, Le nabatéen II(1932),p.49. ونشر كل من ديسو ومكسر النقش لأول مرة: J.Dussaud &F.Macler RA 2(1902),409-21.

(٤٩) Tabarī(above,n.38),II(1961),p.53. عن معنى البدء 'ā-l-bad', راجع تولدكة: Nöldeke(above,n.30),p.47,n.I.&p.79.n.1. ويتضح من الفقرة الموجودة في ص ٥٣، الجزء الثاني، أن الطبري كان يعتقد ربما كان على خطأ (راجع الفصل العاشر) أن امراً القيس كان أول من اعتنق المسيحية من اللخمييين.

(٥٠) Philostratus, Vit.Soph.,pp625-27(Olearius).

(٥١) Suda على سبيل المثال كالينيكوس Καλίνικος. راجع شاتين (حاشية رقم ٤٧ أعلاه): أهدي كالينيكوس إلى فيريوس لويوس Virius Lupus حاكم العربية رسالة "في التنافس في علم البيان". "περι κακοζηλίας ρητορικης".

(٥٢) Suda على سبيل المثال جينثيوس -Γενέθλιος. وعن إمكانية قيام جينثيوس بنشر الرسالة الأولى في مجموعة رسائل ميناندر البلاغية Corpus of Menander Rhetor راجع: N.G.Wi D.A.Russil Wilson (eds),Menander Rhetor(1981),p.226.

(٥٣) عن شخصيات أخرى في حاشية زنوبيا، وبالتحديد بول الساموناني Paul of Samosata، راجع ميللر Miller (الحاشية رقم ٣٧ أعلاه) ويمكن للمرء أن يفكر في تاريخ الكاتب النبطي الذي كشف بيرنيس J.Berneys النقاب عنه: Bernays "Ein nabataischer Schriftsteller, "Rhm 17 (1862), 304 – 6, reprinted With revision in Ges. Abhandl. II (1885), pp. 291 – 93.

(٥٤) يذكر شاتين (الحاشية رقم ٤٧ أعلاه) أن عمل كالينوس عن الإسكندرية الذي وضع في قائمة سوداقدمه "إلى كليوباترا عن تاريخ الإسكندرية الكتاب السابع προς Κλεοπάτραν περι ιστοριων βιβλία' ١, 'των' κατ' 'Αλεξάνδρειονί', أهدي إلى زنوبيا. وعن رسالة فيروس لويوس راجع الحاشية رقم ٥١ أعلاه.

(٥٥) دمر التدمريون معبد زيوس هامون – tempelum Iovis Hammo[nis dirutum a Pal]myrenis hostibu[s] راجع: H.Seyrig,Syria 22(1941), 46. راجع أيضاً النص

الذى نشره سيريج فى 17-214 (1954) Syria 31، الذى يبدو أنه سُجل فى حوران وهو
خاص بوفاة أشخاص فى مصر. ويبدو أنه يعكس عودة بعض قوات زنبيا من المنطقة بعد فتح
مصر .

(٥٦) راجع القصة الطويلة التى ذكرها زوسيموس 59-1.50 Zosimus وأيضًا: Festus
24, Eutropius 9.13.2, & HA, Aurel. 22-34. ومن المستغرب أن أوريليوس يكتور لم
يذكر أى شىء عن حرب أوريليان ضد زنبيا فى ترجمته لحياة ذلك الإمبراطور .

Septimius Addouanes: M. Gawlikowski. Syria 48 (1971), 413, with (٥٧)
Invent. Inscr. Palmyre IX.28. Cf. G.W. Bowersock, "Roman Senators
from the Near East," Acta of the colloquium Epigrafia e ordine
senatorio, Register no.24.

الفصل العاشر

ملك العرب

KING OF ALL THE ARABS

عندما دفن امرؤ القيس بن عمرو بن عدى بالقرب من القلعة الرومانية في النمارة Namara داخل ولاية العربية عام ٣٢٨م، حدثت تغييرات دراماتيكية في الحكومة الرومانية . وبعد أقل من عقد من القضاء على تدمير استولى قائد موهوب من البلقان على الحكومة الرومانية حاملاً الاسم الإمبراطوري ديقلديانوس Diocletianus ، وقام بتغيير أركان النظام الذي وضعه أغسطس. وأصبحت إمبراطورية ديقلديانوس الجديدة ، تُحكم بواسطة اثنين من الأباطرة الكبار ، واثنين من الأباطرة الأصغر سناً(*) ، وقُسمت الولايات إلى وحدات إدارية أصغر يمكن التحكم فيها بشكل أفضل . وبعد قيام الصراع بين خلفاء ديقلديانوس تمكن قنسطنطين من تولى العرش ، وقام بنقل العاصمة من روما في إيطاليا إلى روما الجديدة في بيزنطة Byzantium ، التي سميت باسم القنسطنطينية نسبة إليه . إن هذه التغييرات الجذرية التي حدثت في الإمبراطورية الرومانية أدت إلى اقتراب مركز السلطة أكثر من الشرق الهلينيستي مما أدى إلى خلق ذلك التنوع الثقافي الذي نعرفه اليوم بالبيزنطي .

عَبَر جِلا الملكين اللخمييين ، عمرو بن عدى وامرؤ القيس مرحلة التغييرات مع الإمبراطورية الرومانية. إن النقش المدون على مقبرة امرؤ القيس على الرغم من مشاكله

(*) قسم ديقلديانوس الإمبراطورية الرومانية إلى قسمين : شرقي وغربي، يحكم كل قسم إمبراطور يحمل لقب قيصر ، يساعده نائب يحمل لقب أغسطس ، واحتفظ ديقلديانوس لنفسه بالقسم الشرقي الأكثر تحضراً وثقافة وثروة . (الترجمة)

اللغوية يُعد مصدراً ثميناً من الطراز الأول ويدل دون شك على مساهمة العرب في استقرار الأوضاع في الشرق الأدنى خلال حكم ديقلديانوس وقنسطنطين . دون هذا النقش العربي المبكر بحروف نبطية ، كانت في حد ذاتها صورة تبين تخلص العرب من طول اعتمادهم على مختلف اللهجات الآرامية ، مثل (استخدام) النبطية والتدمرية في كتابة الوثائق العامة ^(١)؛ ويبدأ نقش النمارة بالآتي : "هذا قبر امرئ القيس بن عمرو ، ملك كل العرب " ^(٢) (*) ، ثم بعد ذلك يقرر أن امرأ القيس ، ارتدى تاج الملك وحكم قبائل ومدناً عربية على طول الطريق حتى جنوب شبه الجزيرة العربية . ثم نقرأ في نهاية النقش الآتي : "لم يسبق لأي ملك أن حقق ما حققه " ^(٣) . ومن المحتمل أن ذلك لم يكن نوعاً من التفاخر . إضافة إلى ذلك فإنه بالنسبة إلى الولاية العربية في أثناء فترات الاضطراب في عصر ديقلديانوس وقنسطنطين عندما ظل التهديد الفارسي خطيراً كما كان من قبل، فإن صديقاً مثل امرئ القيس كان يمكن أن يمثل أهمية كبيرة. ويمكن القول من خلال تعاون والد امرئ القيس مع قوات أوريليان في إخضاع تدمر أنه كان من المتوقع أن يقف ملك كل العرب إلى جانب الرومان . وفي تأكيد ما إذا كان الأمر كذلك أو على العكس منه ، يبدو أن نقش النمارة ذو أهمية قصوى .

ويوجد في السطر الرابع من هذا النص الصعب إشارة مثيرة للجدل عن الرومان ، يسبقها حرف جر يعنى " إلى to " أو "من أجل for " . وقبل ذلك مباشرة يوجد الحروف " ف ، ر ، ش ، و " ، التي يمكن قراءتها على أنها اسم "الفرس" (بانتهاء الكلمة بحرف الواو w المميز للكتابة النبطية) أو على كلمة تعنى " الفرسان horsemen " (بنتهاية الواو نفسها w للكلمة) ^(٤) . وفي الطبعة الأصلية التي صدرت عام ١٩٠٢ ، اعتقد الناشر الأول لهذا النقش أن امرأ القيس كان يُمد الرومان بالفرسان ، ولكنه غير رأيه في أواخر حياته وقال إن الملك العربي دخل في نوع من العلاقة مع كل من الفرسي والرومان ^(٥) . ومن سوء الحظ أن الحل الصحيح للحروف التي سبقت كلمة frsw لا يزال

(*) عن نقش النمارة راجع ص ٢٢٢ من - الكتاب . (الترجمة)

غير واضح ، وعلى أى حال ينبغي التأكيد على عدم وجود حرف جر يعنى "من أجل for" أو "إلى to" قبل الكلمة التى تعنى إما "الفرس" وإما "الفرسان"^(٦). واقتنع مُصنّف معظم المناقشات اللغوية الدقيقة التى دارت حول هذا النص أن الكلمة يمكن أن يقصد بها هنا "الفرسان" فقط^(٧)، وتناول متخصص حديث مناقشة الموضوع من زاوية المكان الذى تم فيه دفن امرئ القيس ، حيث قرر أنه يمكن فقط أن يكون حليفاً للرومان^(٨)، إذ كانت النمارة موقعاً لقلعة رومانية وتمثل جزءاً من الدفاع عن العربية ، ولذا لم يكن فى استطاعة أى قائد عربى يوجد قبره فى مثل هذا المكان التفاخر بمساعدة الفرس ، وبناءً على ذلك يمكننا الآن قبول تحالف امرئ القيس مع الحكومة الرومانية على أساس كل من الأدلة اللغوية والطبوجرافية .

نبعت المشكلة الأساسية منذ البداية فى اعتماد الدور الذى لعبه ملك كل العرب من شهادة الطبرى فى تاريخه ؛ إذ قام الطبرى كما سبق ورأينا بالإشارة عدة مرات إلى امرئ القيس بن عمرو بن عدى ، وفى إحدى الفقرات قال عنه إن ذلك الملك يمثل أول سلسلة أتباع اللخمين لدى الفرس الذى اعتنق المسيحية^(٩)، وهذه الملاحظة تُعد مفاجأة إلى حد كبير ليس فقط بالنسبة لادعائه بأن امرؤ القيس كان حليفاً للفرس ، ولكن أيضاً لعدم وجود أى إشارة على النقش تشير إلى أنه كان مسيحياً ، كذلك لا يوجد أى إشارة رمزية تدل على وجود أى تعاطف مع المسيحية فى القبر نفسه، فإذا كان الطبرى قد أخطأ فى الاعتقاد بأن امرأ القيس كان موالياً للفرس ، فمن المحتمل تماماً أن يكون الوضع بالمثل بخصوص مسيحيته .

فى الواقع أنه من الممكن رؤية كيف وقع الطبرى فى الخطأ ؛ إذ كان يوجد فى النصف الثانى من القرن الرابع حاكم لخمى آخر يسمى امرأ القيس، ويبدو أن الطبرى خلط بين تاريخ ذلك الملك وسميه السابق عليه ، فعندما قَدِم الطبرى امرأ القيس خلال روايته ، كان يسميه امرأ القيس البدء 'al-bad'^(٩) . وسبق شرحها بأنها تعنى "الأول"، ثم ذكر الطبرى بعد ذلك مباشرة أن امرأ القيس أول وكيل للفرس يصبح مسيحياً^(١٠). من هنا يبدو أنه فهم ، كما فعل كتاب آخرون فيما بعد أن البدء تعنى

"الأول" ، ولكن أصبح من الواضح أنه وقع في خطأ إلحاق ذلك بالملك الذي عاش في أوائل القرن الرابع عندما عاد وتناول تاريخ اللخمييين في أواخر القرن الرابع . فهو قد قدم امراً القيس الثاني على أنه "البدء" أيضاً؛ وفي الوقت نفسه قام بإعطاء النسب لتلك الشخصية؛ وعند إشارته عن نسب الشخص الأخير ذكر اسم سلفه المتجانس امراً القيس بدون "البدء" (١١). وحيث إن كلمة البدء لا تنطبق إلا على حاكم واحد ، يبدو أنه من الأفضل قبول الارتباط بين امرئ القيس الثاني وأنه كان أول مسيحي لخمى.

في النصف الثاني من القرن الرابع لم يكن تحول ولاء اللخمييين في الحيرة للفرس، أو التحول إلى المسيحية يتسببان في أى مشكلة تاريخية . كما كان ينطبق الوضع نفسه على أيام الملكة مافيا Mavia التي كانت أشهر عربية اعتنقت المسيحية في عهد الإمبراطور فالنز Valens (١٢) . أما بخصوص انتشار المسيحية في ولاية العربية فقد كان أمراً معروفاً في زمن يوزيبوس Eusebius الذي أثار الانتباه إليها (١٣) - لذلك تظل إمكانية اعتناق امرئ القيس المسيحية قائمة ، لأن اعتراف الطبرى له عمق أكبر من مجرد خطأ في وضع الكنية ، بمعنى آخر يمكن أن يكون واحداً منهما مسيحياً والآخر كان وكيلاً للفرس ، ولكننا في ضوء الدليل الذي لدينا الآن ، يبدو أنه من الأفضل القول إن الطبرى قام بذكر التحول إلى المسيحية التي قام بها الثاني ونسبه إلى الأول .

هكذا يبرز ملك كل العرب محترماً ومخلصاً خلفاً لوالده على الجانب الرومانى . ومع وجود اللخمييين الذين ارتكزت قاعدتهم في الحيرة بالقرب من الفرات في الجنوب ، ووجود قبر ملكهم في النمارة في الشمال ، يضاف إلى ذلك إشارات في نقشه إلى السيطرة على منطقة بعيدة وكبيرة في مساحتها في شبه الجزيرة العربية مثل معد Maadd ونجران Najran ، فإن هذا المدى الغريب للنفوذ يمكن تقبله ، ففي شبه الجزيرة العربية يمتد هذا النفوذ بعيداً فيما وراء حدود مملكة الأنباط القديمة والولاية العربية . فإلى الشرق سيطر اللخميون على الصحراء ما بين شبكة الطرق الخاصة بالدفاعات الرومانية lines والفرات ، أى أنهم لم يتخذوا نور التدميرين فقط وإنما توسعوا فيه . على الرغم من أن تواريخ الطبرى لسنين حكم الملوك اللخمييين الأوائل معروفة بعدم

دقتها وبتناقضها مع بعضها ، فإنه يبدو أنه من المحتمل أن عمرو بن عدى توفى حوالى نهاية القرن الثالث^(١٤)، وإذا كان امرؤ القيس تولى الملك فى التاريخ نفسه، فلا بد أنه لعب دوراً حاسماً فى المعارك الهامة ضد الفرس التى شغلت كلا من ديقلديانوس وجاليريوس Galerius فى مراحل متعددة فى الفترة بين ٢٩٥-٢٩٩ ، وعلى وجه التحديد عندما شن جاليريوس هجومه الناجح على الفرس عام ٢٩٨ ، فإنه واصل السير على طول الطريق حتى المدائن Ctesiphon ، ثم قفل راجعاً بعد ذلك إلى الفرات Euphrates^(١٥). إن مثل هذا الطريق كان يُقربه جداً من عاصمة اللخمين فى الحيرة ، ويبدو أنه ما كان يمكنه قط تحقيق هذا العمل بدون الدعم النشط من قِبَل القوات العربية على الجانب الغربى للنهر ، وحيث إن حلّ القضية القارسية كان له مغزى رئيسى فى تحقيق استقرار الأوضاع منذ عهد الحكم الرباعى Tetrarchy ، فإن التقارب بين امرئ القيس والحكومة الرومانية تنامى امتداداً للتعاون بين الرومان والعرب الذى كان قائماً فى السنوات الأخيرة من القرن الثالث .

بعد انتهاء الحروب القارسية فى تلك الفترة مباشرة، أصبح فى إمكان ديقلديانوس أن يكرس نفسه مباشرة لإعادة تنظيم الولايات الشرقية من الناحية الإدارية . ولم يحلّ عام ٣١٤ - وليس بعد ذلك - إلا وكان تم اقتطاع الجزء الأدنى من ولاية تراجان العربية ، جنوبى وادى الحسا Hasa من الشمال بعاصمته بصرى . أما ذلك الجزء الجنوبى الذى كان يضم البتراء والنقب وربما مدن الحجاز فقد أصبح يُكون جزءاً من فلسطين ، ومن أجل ذلك ضمّ إلى الولايات الواقعة على الضفة الغربية للأردن . وصرح يوزيبوس فى أعماله المؤرخة فى الفترة بين عامى ٣١١-٣١٣ أن حاكم فلسطين حكم على مسيحيين بالأشغال الشاقة فى مناجم النحاس فى فاينو Phaeno فى "فلسطين"^(١٦). ويمثل هذا المكان الذى يقع جنوب البحر الميت بالتأكيد جزءاً من ولاية العربية القديمة ، ولكن ثبت أنه كان جزءاً من فلسطين ، على الأقل فى الوقت الذى كان يكتب فيه يوزيبوس . أما الجزء الجنوبى بأكمله على جانبى وادى عربية فإنه آل إلى العربية ، وعُرف باسم فلسطين الثالثة Palastina Tertia عند منتصف القرن الرابع^(١٧). أما الولاية التى بُترت فى الشمال التى احتفظت باسم العربية ، فيبدو أنها احتفظت بالحدود الشمالية التى سبق ورأينا سبتيميوس سيفيروس يمنحها لها^(١٨).

تدل التعديلات التي قام بها ديقلديانوس للولاية العربية على فهم غير عادي لاحتياجات الإقليم الجغرافية . فقد كانت بصرى والمدن الشمالية لجيرسا Gerasa ، وفيلادلفيا Pheladelphia وأذرع Adraa ، بمثابة حلقة وصل طبيعية إلى طرق دمشق والممرات الداخلية إلى وادي سرحان . وعلى العكس من ذلك كان الجزء الجنوبي بمدينته الرئيسية البتراء يقع في الداخل ، وكان ارتباط أيلة التي تقع على رأس خليج العقبة الطبيعي أكثر بالطريق الذي يعبر وادي عربة ، وعبر النقب إلى البحر المتوسط بالقرب من غزة أو رينوكلورا Rhinocolura . أما الخط الطولي الشمالي الجنوبي لطريق الملوك السريع من دمشق إلى العقبة ، فكان يمثل طريقاً متقاطعاً لخدمة المواصلات في الفترة السابقة عندما انتقل الحكم في الضفة الغربية للأردن إلى حكم حليف مثلما كان أيام الأتباط ، وفيما بعد خلال فترة الاضطرابات التي حدثت بين اليهود ، أما الآن فيبدو أن ديقلديانوس اعترف بالالتحام الجغرافي بين القطاعين الشرقي والغربي أسفل البحر الميت ، وهو ذلك الالتحام الجغرافي الذي كان واضحاً عشية ضم الولاية ، عندما استقرت عائلة باباثة وأصدقائها المقيمون في زوار Zoar . لذلك قام ديقلديانوس باتخاذ إجراء قوى لتحسين النصف الجنوبي لولاية العربية السابقة بتخصيص فرقة عسكرية كاملة لها للمرة الأولى ، بالإضافة إلى الفرقة الأخرى التي كانت موجودة في الشمال . وكانت هذه الفرقة الجنوبية هي فرقة مارتيا الرابعة Fourth Martia ، ومن المحتمل أنها كانت ترابط في المعسكر عند الليجون بالقرب من الكرك الحديثة^(١٩) . ومن خلال الأدلة المستمدة من الحفائر الحالية في هذا الموقع ، نعرف أن هذا المعسكر تم إنشاؤه في مرحلة ما خلال فترة الحكم الرباعي ، ويبدو أنه كان هو المكان الواضح لقاعدة فرقة مارتيا الرابعة بعد ذلك . وبناءً على ذلك فإن اسم الليجون القديم بيتثورو Betthoro أصبح اسم معسكر الفرقة كما ذكر في - كتاب - المراتب التشريعية Notatia Dignitatum (٢٠) .

كما تم تحسين الجنوب وإعادة تنظيمه ، حدث الشيء نفسه مع القسم الشمالي من ولاية العربية القديمة ، ويمكن أن نميز مجموعة من المنشآت الخاصة بتلك الفترة في

الأزرق ومناطق محيطة بها كانت ضرورية لحماية وادي سرحان^(٢١). سار ديقلديانوس في تقوية استحكامات هذه المنطقة على السياسة التي وضعها سبتيميوس سيفيروس منذ مائة عام من قبل . كذلك قام بتوسيع حلقات الاتصالات بين ولاية العربية والولايات السورية في الشمال بمد طريقه الجديد إلى حدود سوريا "طريق ديقلديانوس Strata Diocletiana " حتى الأزرق على طول الطريق الذي يمتد شرق طريق دمشق القديم ، وتوضح النقوش أنه كان يمر خلال بلدة صَعْن Sa'ane على المنحدر الشرقي لجبل الدرّوز^(٢٢)، وكان إنشاء التحصين ، والاتصال ، وإعادة التنظيم الإداري هي العلامات البارزة لسياسة ديقلديانوس في العربية وغيرها.

إن تجزئة العربية إلى ولاية جديدة وصغيرة بالاسم نفسه ، وتوسيع رقعة فلسطين في اتجاه الجنوب كثيراً ماتم النظر إليها على أنها تمثل فكراً غريباً فيما يسمى بقائمة فيرونا Verona List ، وفي هذا السجل الخاص بالولايات في القرن الرابع والممتلئ بالمشاكل يظهر فيه تتابع الولايات التالية : مصر جوقيان ومصر هراكليس والعربية وعربية أغسطس اللبنانية *Aegyptus Iovia, Aegyptus Herclea, Arabia, item Arabia Augusta Libanensis* . إن وجود ولايتي جوقيان وهيراكليس المصريتين يؤكد تاريخاً ليس قبل ٣١٤ ، كما أنه في تاريخ معاصر لظهور هاتين الولايتين كان هناك ولايتان عربيّتان ، وهما (العربية والعربية Arabia item Arabia)^(٢٣) ، وهناك محاولة مستميتة استمرت لفترة طويلة تقول إن العربية الثانية هي الجزء الثاني من ولاية العربية القديمة قبل تحويلها لتصبح جزءاً من فلسطين ، وبعد اقتطاعها من الشمال . ولكن هذا التفسير يبدو متعارضاً مع الدليل الخاص بيوزيبوس الذي يرجع إلى ما قبل عام ٣١٤ ، والذي يدل على أن الجزء الجنوبي كان قد تم اعتباره فلسطين . لقد أصبح حل هذه المشكلة ممكناً بعد ظهور بردية جديدة من البهنسا Oxyrhynchus^(٢٤) . النص الجديد عبارة عن خطاب أرسل إلى حاكم هيراكليس المصرية *Aegyptus Heracula* ، واسم الحاكم أوريليوس أنطونيوس *Aurelius Antonius* معروف لنا ، ونعلم أنه كان يشغل منصبه في الفترة من ٣١٥ - ٣١٦^(٢٥) . أما مُقدم

الخطاب (الالتماس) فكان أمياً ويحمل اسماً عربياً هو أوريليوس مالخوس Aurelius Malchus لذلك اضطر إلى أن يستأجر كاتباً ليكتب له ، وأشار في البداية أنه جاء من منطقة إيوثيروبوليس Eleutheropolis في "العربية الجديدة Neα - Αραβεια ويُعد هذا كشافاً جديداً ومثيراً . فلم نسمع من قبل عن ولاية تسمى العربية الجديدة أو ربما أغلب الظن Arabia Nova ، وعند إلقاء النظرة الأولى على البردية كانت تبدو متضاربة؛ لأن المدينة المشهورة التي تسمى إيوثيروبوليس تقع في فلسطين بالقرب من أورشليم ، وفي حوالي عام ٣١٥ أصبح كل أنحاء المنطقة التي تقع جنوبها باتجاه النقب يكون جزءاً من فلسطين الجديدة التي تم توسيع رقعتها ، كذلك لم يتضح بجلاء لماذا قام مالخوس بتقديم شكواه إلى حاكم هيراكليس المصرية. وعندما قدم مالخوس قضيته أشار إلى شخص مدين تخلف عن الحضور يُدعى سايباس Saeibas ، من سكينوس التي تقع في جيروس ἀπὸ Σκηῶν τῶν ἔκτος Γέρρουσ وهناك طرف ثالث في القضية يتمثل في المرابي غليظ القلب الذي يحمل اسماً إغريقياً، وكان رجلاً من بوباستيس Boubastis (تل بسطه الحديثة جزء من مدينة الزقازيق شرق الدلتا). إن هذه التفاصيل لا تترك مجالاً للشك أن مصر نفسها كانت هي مكان المشكلة؛ فلا بد أن موقع هيراكليس كان بالقرب من بوباستيس ، وليس بعيداً جداً عند بلوزيوم Pelu-sium (الفرما)، حيث كانت توجد مضارب البدو خارج جرهون Gerrhon^(٢٦) ، لقد كان يوجد في هذه المنطقة بالتحديد إقليم مصري يُسمى العربية Arabia ، وعلى ذلك يمكن القول إن هذه المنطقة هي موطن مالخوس الذي كان يكتب إلى حاكم هيراكليس المصرية بسبب الخلاف الذي أبداه أحد أفراد المنطقة التي كانت تدخل في إطار اختصاصه ، ومن الواضح أنه إذا كان مالخوس يعيش في ولاية العربية المصرية فينبغي أن يكون هناك وجود لمدينة إيوثيروبوليس فيها . هناك شيء وحيد مؤكد ، ذلك أن إيوثيروبوليس القريبة من أورشليم ، وحتى مع منطقة واسعة حولها ، كانت تقع بعيداً خارج حدود ولاية العربية القديمة والولاية التي خلفتها. وكانت تابعة لولاية فلسطين الأولى Palaestina Prima .

من هنا يبدو واضحاً ارتقاء إقليم (nome) العربية إلى مرتبة ولاية Status عندما تم إنشاء ولايتين في مصر، وبسبب وجود ولاية أخرى تسمى باسم العربية ، أصبح من

الواضح ضرورة تمييز الولاية الثانية المذكورة بإضافة صفة الجديدة nova (*) إليها . إن ولاية العربية الثانية المذكورة في قائمة قيرونا يجب أن تكون هي العربية الجديدة ، ويتفق تاريخ هذا الدليل الآن مع تاريخ ولايتي جوفيان وهيراكليس في مصر . ويبدو الآن أن مشكلة ولاية العربية الثانية في طريقها إلى الحل بعد حل ولاية العربية القديمة، وموت امرئ القيس حليف ديقلديانوس؛ إذ وضعت النهاية لتاريخ ولاية العربية الرومانية . ولكن بدأ الآن تاريخ ثرى متنوع ، ذلك هو تاريخ ولاية العربية البيزنطية . وعقب ثلاث سنوات من دفن امرئ القيس في النمارة، قام قنسطنطين بنقل عاصمة العالم الرومانى . وفى بيزنطة Byzantium ، التى أصبحت القسطنطينية الآن ، والتى احتفل بها كروما جديدة، ازدهرت التقاليد الهلينية لما يقرب من ألف عام. وفى ظل الإدارة الجديدة تزايدت أهمية الدور الذى لعبه العرب فى الإدارة البيزنطية للشرق الأدنى . كان امرؤ القيس يمثل إرهاباً لما هو قائم. وإذا كان خلفاؤه سوف يقومون باتخاذ جانب الفرس وترك التحالف مع الرومان الأمر الذى أدى إلى خلط المعلومات لدى الطبرى ، كان هناك آخرون يمكنهم القيام بملء الفجوة التى تركها فى العلاقات مع الحكومة الإمبراطورية المركزية، ولم يكن من الممكن الحفاظ على الولايات الشرقية دون التعاون مع العرب. لقد عمل فى الماضى بومبى، وأغسطس، وتراجان، وسبتيميوس سيفيروس، وديقلديانوس على الاضطلاع بهذه المهمة، وتثبيت حكمهم عندما لم يعد هناك مجال لتطبيقها، ثم قام العرب فى القرن السابع تحت لواء الإسلام بإنشاء أمة مستقلة وقوية، يكثُر فيها الصراع الداخلى ولكنها تقف صفاً واحداً فى الجهاد الدينى ، لذا أصبح أتباع بيزنطة هم الآن منافسوها .

(*) كانت الحدود مفتوحة بين مصر وفلسطين عبر العصور وحتى نهاية الدولة العثمانية فى العصر الحديث ، لذلك تداخلت العلاقات بين المقيمين على الحدود ، خاصةً إذا وضعنا فى اعتبارنا تعود الأنباط على الوصول إلى المنطقة وبالقرب منها لحمل متاجرهم عبرها والعمل فى مناجمها بعد ازدياد ضغط الرومان عليهم فى بلادهم عندما بدأت شمس دولتهم فى المغيب . وترتيباً على ذلك فمن طبيعة الأمور عند وقوع الخلاف أن تقدم الشكوى ضد المشكوى فى حقه إلى حاكم منطقته . وإذا كان وجود ولايتي جوفيان وهيراكليس المصريتين يؤكد تاريخاً ليس قبل عام ٢١٤م، وهو تاريخ معاصر لظهور ولايتي العربية : العربية والعربية اللبنانية طبقاً لقائمة فيرونا ، يكون المقصود بولاية العربية فى بردية اليهنسا هي ولاية العربية اللبنانية على اعتبار أنها الولاية الجديدة ، وليست ولاية ثالثة اقتطعت من سيناء لتكون إقليماً جديداً قائماً بذاته ، لم يسبق له الظهور فى أى من المصادر البردية أو غيرها . (الترجمة)

مصادر الفصل العاشر

(١) تمت دراسة النقش بصفة شاملة في السنوات المعاصرة W. Caskel, "Die Inschrift von En-Nemara: neue gesehen", *Mel.univ.St.Joseph* 45 (1969). 367- 69: G.W. the Ruwwāfa Bowersock, "The Inscription at el-Nemāra," in an article on the Ruwwafa inscriptions, *Le Monde grec: Hommages à Claire Préaux* (1975), pp.520-22 :F.E.Peters, "Romans and Bedouin in South Syria," *Journ .Near Eastern Studies* 37 (1978), 324-26: A.F.L. Beeston, "Nemara and Faw," *BSOAS* 42(1979), 1-6; I.Shahid, "Philological Observations on the Namara Inscription," *JSS* 24 (1979), 33-42; H.I. MacAdam, "The Nemara Inscription: Some Historical Considerations," *Al-abhāth* 28, (1980), 3016; M.Sartre, *Trois études sur l'Arabie romaine et Byzantine* (1982), pp.136-39.

(٢) والنقش في حروفه النبطية على النحو الآتي 'rb 'l 'mlk 'mr 'lqyš br mrw ty nfš أو راجع ببساطة شكل الحروف في *klh:R.Dussaud & F.Macler, RA* 2(1902. 409-21 J. Cantineau, *le nabatéen II* (1932), p.49 :

(٣) 'h:bl' mbl 'mlk ybl flm والعبارة تمثل البلاغة *balagha* العربية ، وعلى هذا النمط يبلغ *yablugh* ، ومُبلَغُه *mablaghahu* .

(٤) *wwklhn fršw lrwm* .

(٥) R. Dessaud, *La pénétration des arabes en Syrie avant l'Islam* (1955), p.64.

(٦) ناقشت الفكرة (في الحاشية رقم ١ أعلاه) وأيدت أن تكون "الفرس" واقترحت أن حرف (النون) الموجود قبل كلمة فرس يقرأ على أنه حرف (اللام) ، حيث إن الشكل واحد تقريبًا ، وأن حرف (الواو) يعد كلمة فرس *frs* ينبغي فهمه على أنه أداة الوصل (واو) قبل كلمة الروم *lrwm* . لكن توامر G.J. Toomer أوضح لي أن *hā* (الهاء) في كلمة (وكلهن *wwklhn*) ليست لها صيغة نهاية الحرف النبطي ، كما كان يتوقع المرء أن تكون إذا قرئت على أنها وكيل الفرس والروم *wwklh lfrš wlrum* . عن كلمة (وكلهن *wwklhn*) راجع الاقتراحات الذكية التي ذكرها شهيد Shahid (في الحاشية رقم ٥ أعلاه).

Shahīd(above ,n.1),40,n.1. (٧)

MacAdam (above,n.1),8-14. (٨)

(٩) النص الأول الذي ذكر أن امراً القيس كان مسيحياً هو الطبري ،الذي ذكر "وهو أول من تنصر من ملوك النصارى العرب وأول عمال ملوك الفرس =

Wa-huwa awwal man tanaṣṣara min mulūk āl-nasr-b.rabi 'awal'ummā mulūklal-furs". Ṭabari,Ta'rikh (Ibrāhīm)II(1961),p.53.see also pp.61-62&65.

Ṭabari(above,n.9)II(1961,p.53.Cf.above,p.134,n.49 (١٠)

(١١) Tabari(above,n.9)II(1961),p.65. عندما قام بتعداد أسلاف امرئ القيس في المرة الثانية. وكان ماك آدم MacAdam(above,n.1)7 ،أول من أشار إلى احتمال خلط الطبري بين الحاكمين اللذين يحملان الاسم نفسه ، ولكنه لم يناقش مشكلة البدء 'al bad' بمعنى "أول"ومسيحية أول عمال'ummā الفرس .

(١٢) راجع: G.W.Bowerscok,"Mavia,Queen of Saracens, Studien zur antiken Sozialgeschichte:Festschrift für F.Vittinghoff(1980),pp477-95. قدم عرفان شهيد تقريراً مهماً عن الملكة مافيا في كتابه عن بيزنطة والعرب ،استفدت منه كثيراً في فترة مبكرة من عملي .

(١٣) Eusebius,Comm.on Isaiah,with references to 42.1 PG 24. 392, p.273 (Ziegler). (كنائس البتراء وحتى بين بدو الصحراء

'εν ταις ἐρήμοις δε των Σαρακηνων καθ' ἡμας α'υτους ἰδρυμένων.

(١٤) Ṭabarī(above,n.9)I(1960),p.627 ،حيث سجل الطبري أن امراً القيس خلف جذيمة وأنه عاش ١٢٠ عاماً – وهو أمر بعيد عن الاحتمال –ويبدو أن أحد التسابين المبكرين ،مثل الكلبي قد اختلط عليه الأمر هو الآخر وذكر أن امراً القيس الذي خلف عمرو اللخمي الذي حمل الاسم نفسه عاش مدة طويلة .وقدر الطبري عمر امرئ القيس الأول ب ١١٤ عاماً ، وربما نتج ذلك بسبب الالتباس الذي ورد عند الكلبي .

(١٥) راجع: T.D.Barnes,The New Empire of Diocletian and Constantine (1982),p.63. وذكر لي جراف أن هناك نقشاً لاتينياً مهماً عثر عليه على بعد ثلاثين ميلاً إلى الشرق من المفرق Mafraq في شمال الأردن (QDAP 10[1944],62) ربما يوضح حالة عدم استقرار الأوضاع على الحدود بعد موت امرئ القيس حيث سجل عليه كمين للبدو Saracens عام ٣٣٤م .

(١٦) Eusebius, Mart.Pal.7.2. عن حالتي الارتداد الديني راجع : Barnes (above,n.15), p.205

(١٧) K.C.Gutwein,Third Palestine :A Regional Study In Byzantine Urbanization (1981).

(١٨) راجع الفصل الثامن ومناقشة سارتر في الحاشية رقم ١، ص ٥٤-٧٠.

(١٩) M.Speidel,ANRW II.8(1977),699.

(٢٠) Not.Dig.37.22. وعن احتمال بناء قوة عسكرية وسط العربية في أثناء الحكم الرباعي راجع S.T.Parker,"Towards the Limes Arabicus,"Roman Frontier Studies 1979,BAR International Series 71(1980),865-78, together with the observations above ,p.105,n.44.

(٢١) عن دير الكهف : PAES III. A, no.228. أم القطين . Cf. PAES. III.A,nos.205-206. G.W. Bowersock,HSCP 80 (1976) ,223.For Azraq,see now Kennedy, Arch- Explor(1982) ,p.75 عن النص الذي راجعته ونشرته في : JRS 61 (1971), 241 راجع : Kenndy,p90,no.13، وعن دير الكهف راجع كينيدي ص ٢٩٩.

(٢٢) R. Mouterde, Mél. Univ. St. Joseph 15(1930), 219. Cf. M. Malavolta, "Interiores Limites,"Ottava miscellanea greca e romana(1982),587-610;Sartre(above,n.1),p.133.

(٢٣) عن قائمة فيرونا الأخرى Laterculus Veronensis، راجع : Barnes (above, n.15), p.202. وغير سارتر في (above, n.1) pp. 68-69، رأيه السابق في مُدخلات قائمة فيرونا واتفق مع رأي أولت A.Alt في الفصل بين لبنان الأوغسطية Augusta Libanensis وبين العربية الثانية في القائمة: ZDPV 71(1955),173.

(٢٤) أشعر بامنتان كبير لجون ري John Rea لاطلاعى على نص البردية قبل نشرها. وهي وثيقة البهنسا الخاصة بجرد البضائع no. 4B.48/G(6-7)a. وسنحت لي الفرصة لتقديم وجهة نظري شفويًا إلى بارنيس T.D.Barnes، الذي تفضل مشكورًا بضمه إلى كتابه (above,n.15),pp.204-5&213-14 بعد أن أطلعني على ذلك .

(٢٥) Pap.Oxy.896&2114;Pap.Isid.74;&Pap. Mert.2.91 (Karanis).

(٢٦) عن جير هون Gerrhon (أحيانًا جرها Gerrha) راجع Ptolemy .Geog.4.5.11;also Strabo I.3.4,C 50;16.2.3,C 760 عندما قام سيكفي بطبع كتاب الوظائف الشرفية لاحظ

عبارة "جيراسا خارج سيناء - Scenas extra Gerasa" وهو يشير إلى الخيام التي تقع بالقرب من جيرهون المصرية. ومن الواضح أن البردية الجديدة تطلق الاسم نفسه على خيام القرية. راجع: Seeck, Not. Dig. 28.29.

الملاحق

ملحق رقم (١)

نقش براقش الجديد المدون بلغتين

THE NEW BILINGUAL INSCRIPTION FROM BARAQISH

فى قلب الحضارة المعينية ، وعلى مرتفع يتحكم فى منظر عريض للسهل المعروف بجوف اليمن ، تقع البقايا الظاهرة لمستوطنة قديمة . ويعرف المكان اليوم باسم براقش ، وثبتت النقوش أنها كانت تسمى يتل YTL فى عصر ما قبل الإسلام . ويمكن حل مشكلة الاسم على أنه ياثيل Yathil ، على الرغم من إمكانية وجود حلول أخرى توصل إليها مؤخراً فون فيسمان H. von Wissmann^(١) . وسجل أحمد فخرى حائط المدينة القوى الكبير الذى لا تزال أجزاء مهمة باقية منه^(٢) ، وتدل على أن الموقع لم يكن ملائماً لى يخدم كقلعة فقط بل إنه كان قلعة بالفعل. ولم يتم بعد إجراء حفائر أثرية منظمة فى هذه المنطقة ؛ وحاول قسم العاديات فى صنعاء San'a ، منذ إنشاء المتحف القومى عام ١٩٧٣ القيام بتشجيع الحفارين الذين يقومون بالحفر فى الخفاء على بيع أو إهداء ما يتم العثور عليه إلى المتحف . وقام باولو كوستا Paolo Costa حديثاً بنشر نقش له أهمية كبيرة سبق أن قام ببيعه رجال قبيلة بنو أشراف Banu Ashraf قيل إنه تم الحصول عليه من جبانة بالقرب من براقش^(٣) . دون النقش بكل من اللغتين اليونانية واللاتينية ، وهو الأول من نوعه الذى يظهر فى جنوب غرب العربية ، وتدفع السمات غير العادية للنقش المرء إلى محاولة البحث عن تفسير تاريخى لوجوده فى إقليم يبعد كثيراً عن إقامة الإغريق والرومان .

يثير النص حيرة المرء ويخدعه ، ولكن يتضح منه على الأقل أن تدوين محتواه جاء
بلغتين على النحو التالي :

(باللغة اللاتينية) : ١ - [ن.] كورنى [ليوس]

٢ - فارس. [ن]

(باللغة اليونانية) : ٣ - بوبليس كورن [يليوس . . .]

1- [p.]CORNE[LIVS...]

2- EQVES. N[.....]

3- ΠΟΥΒΛΙΣ ΚΟΡΝ [ΗΜΙΟΣ—]

تأكد ترميم الاسم الأول المدون باللغة اللاتينية عن طريق السطر المدون باللغة
اليونانية . أما الحرف الموجود بعد النقطة في السطر الثاني فيمكن أن يكون حرف
النون أو الميم ، وحقيقة لا يوجد طريقة يمكن أن تُساعدنا في اتخاذ قرار في ذلك
الموضوع. اقترح كوستا أنها إما تعنى "عدداً" n[umeri] أو مراكشى M[aurus] وكلاهما
لا يمكن الدفاع عنه ، لأنهما بعيدان عن الاحتمال . ويمكن أن يكون أمة N[atone]
أو N[at-] يتبعها الإشارة إلى الأصل^(٤). وليس أكثر من ذلك . ولاحظ كوستا وكانت
ملاحظته صحيحة أنه لا يمكن أن يكون المقصود بكلمة فارس eques ، أنه فارس من
طبقة الفرسان، والذي من المفترض في هذه الحالة توضيح الوظائف التي كان يشغلها،
ولكنها تعنى هنا ببساطة فارس . ويبدو أن النص اليوناني كان يتضمن الكلمة المساوية
لها مثل "ιππεύς" كذلك يبدو من طريقة توزيع الكلمات في الأسطر الثلاث الأولى، أن
الاصطلاح اليوناني المساوي لها هو الكلمة الأولى في السطر الرابع.

نظراً لوجود مسافة أكبر بين السطرين الثاني والثالث من تلك الموجودة بين السطرين
الأول والثاني، فمن الواضح أن النص كان مكوناً من جزئين، تم الفصل بينهما
بوضوح : نص باللاتينية ، ونص باليونانية - وأن كل جزء منهما يتكون من سطرين .

ومن الصعب القول بدقة بمدى امتداد السطور إلى الجانب الأيمن ؛ ولكن لما كانت كلمة فارس eques توجد بطبيعة الحال بعد الاسم ، لذلك يُفترض أن السطر الأول لكل من الجزء اللاتيني واليوناني لم يكن أكثر من بقية اسم gentilicum كورنيليوس ولقبه أو كنيته cognomen أو كليهما . إن وجود الكلمة التي تبدأ بحرف " ن-N " أو حرف " م-M " تؤكد أن السطر الأول في أي حالة منهما كان يتجه أكثر من الاسم gentilicum ويمكن بوجه عام أن نضع بثقة تصوراً معتدلاً لشكل النقش وحجمه: أنه كان يتكون من جزئين، يحتوى كل جزء منهما على سطرين ، أقيم لتكريم اسم ومنصب لشخص يدعى بوبيليوس كورنيليوس P. Cornelius .

من الواضح أنه نص بسيط، يشير إلى مجتمع من الأفراد كانت اللغتان الإغريقية واللاتينية هي السائدة بينهم بدرجة أكبر أو أقل . واعتقد كوستا أن الحجر هو حجر تم إهداؤه أكثر من كونه حجراً جنائزياً ، ولكنه لم يناقش هذا الافتراض ، وعلى العكس من ذلك ، فالاحتمال الأكبر أنه شاهد قبر أكثر من كونه أى شيء آخر . (وبطبيعة الحال فإن حقيقة العثور عليه في جبانة ، حيث أعاد الوطنيون دون شك استخدامه في فترة تالية ليس لها ارتباط بالموضوع) ، وكان رأى كوستا صحيحاً في أن الحجر الذى ظهر دون كتابة لم يكن قاعدة تمثال ، ولكن ربما كان ضمن مبنى جنائزى . ويمكن أن نفترض أن النص الموجز أضيف إليه قدر حجمه حيث يمكننا أن نستكمل السطر الثانى فى كلا النصين ، فبعد حرف (ن أو م) المبهم فى اللغة اللاتينية يمكن استكمالها على النحو التالى " هنا يكون موضعه (st) e(s) (itus) h(ic) والمعنى نفسه فى النص اليونانى على هذا النحو 'ενθαδε κείται ؛ وحيث إن طول السطر لا يمكن أن يكون شكله الكلى أطول من اسم (ب . كورنيليوس P. Cornelius) مع إضافة اسم العائلة واللقب إليه على أكثر تقدير ، فإن صيغة جنائزية تفرض نفسها فوق أى شيء آخر . لعدم وجود مكان إلا لعدد قليل فقط من الكلمات أو للاختصارات المتباعدة .

لا نستطيع أن نصل إلى رأى نهائى عن تاريخ الحجر من شكل كتابة الحروف التى تظهر عليه، ولاشك فى أن القيام بتأريخ نص من خلال شكل الحروف يُعد مغامرة،

حتى لو كان هناك عدد كبير من النصوص التي يمكن من خلالها عقد المقارنة بينها . لقد اختلفت الخطوط وأشكالها في أنحاء الإمبراطورية الرومانية ، وفي المناطق البعيدة لا يوجد لدينا وسائل كافية لمقارنة أشكال الخطوط . إن إمكانية اتساع الاحتمالات في المكان الواحد كانت معروفة جيداً في عقود عديدة واحدة كما أوضحها برادفورد ويلز Bradford Welles في دراسته الفريدة عن النقوش في المجلد الخاص عن جيراسا Gerasa الذي أعده كرايلىنج G. H. Kraeling ، ولاحظ ويلز أن العدد الأكبر في نقوش جيراسا التي دونت باللغة اليونانية تسمح بمحاولة أولية لتصنيفها إلى عدة طُرز (٥)، ولكنه امتنع عن القيام بمثل هذا العمل في النصوص اللاتينية لعدم وجود عدد كاف منها خاص بجيراسا وحدها. ولاحظ كوستا بحق أن حرفى (O و Q) تم رسمهما بشكل بيضاوى ، وأن حرف (E) كانت أجزاءه الأفقية تُكتب بشكل قصير ، وأن حرف (V) كان له زاوية واسعة غير عادية. ويبدو أنه لاحظ أيضاً أن الإغريق استخدموا حرف السين القمري وحرف الكاف بفواصل جانبية قصيرة، تبدو فيه القاعدة قريبة من الشكل الأفقى ، وألحق كوستا مقالته بصورة فوتوجرافية ، أُحيل القارئ إليها هنا فى الصورة رقم (١٣). لذلك لا يمكن افتراض تأريخ أشكال هذه الحروف عندما لا توجد نقوش أخرى من ذلك الجزء من العالم نفسه الذى يمكن مقارنته بها .

اختار كوستا فى النهاية تأريخ النص على أساس تهجى الحروف اليونانية لاسم بوبيلْيوس ، وناقش الموضوع على النحو الآتى : "فى الواقع تمت ملاحظة طريقة كتابة " PUBLIS " بدلاً من كتابة " PUBLIUS " ولا تعد هذه الكتابة خطأ ، ويرجع السبب فيها للطريقة الخاصة لنطق الاسم الأول فى اللغة اللاتينية praenomen [إلى آخره] فى المنطقة التى تتحدث اليونانية فى الإمبراطورية الرومانية ، والتى أصبحت شائعة بدرجة أكبر خلال الفترة الأخيرة من القرن الثالث ولم يثبت وجودها من قبل . وعلى ذلك فإنه يمكن أن نحاول تأريخ هذا النقش المزدوج اللغة بأواخر القرن الثالث أو أوائل القرن الرابع الميلادى (٦). إن اسم بوبيلْيوس Publius الذى ظهر الآن فى ثوبه اليونانى على النحو التالى Πουβλιος , Ποβλιος , Ποπλιος يمكن أن تحدث تغييرات فى نهايته، مثله فى ذلك مثل كلمات أخرى فى اللغة اليونانية التى تنتهى

بالحروف (١٠٥ -) إن استخدام النهايات (١٥,١٧) بدلاً من (١٥٧ - ١٠٥) ظهرت من قبل بالفعل في العصر الهلينيستي منذ القرن الثالث قبل الميلاد^(٧). وعلى ذلك لا يوجد سبب لعدم ظهور هذه الظاهرة نفسها في أي وقت بعد ذلك في نقش من منطقة يُعد مجرد وجود نص مكتوب باللاتينية واليونانية الصحيحة شيئاً ملحوظاً في حد ذاته ، ولهذا لا يمكن أن نستدل على التاريخ من الكلمة الإغريقية المقابلة لاسم بوبيليوس Publius المذكور هنا . ويبدو أن بعضهم يرغب في القيام بترميم كلمة كورنيليوس [κορνιλιος] في السطر الأخير .

إن الطريقة الوحيدة لتأريخ هذا النقش الجديد وفهمه هو عن طريق البحث عن سياق تاريخي يمكن أن يتلاءم معه ، وتظهر براقش "يتل YTL" القديمة في مناسبة واحدة في حوليات التاريخ اليوناني الروماني . وهناك اثنان من المصادر الإغريقية الهامة وهما استرابون Strabo ، وديون كاسيوس Dio Cassius ، اللذان ردا قصة نفسها ، وذكر مدينة في جنوب العربية، في شمال مأرب Marib ، ولا تبعد كثيراً عنها، وكانت هذه المدينة تعمل كقاعدة تحركت منها قوات أيلوس جالوس Aelius Gallus في حصارها الفاشل لمأرب في أوائل حكم أغسطس في روما . وسُمى سترابون المكان أثرولا Athroula ، أما ديون فقد سماها أثولا Athoula . إن الخلط بين الحرفين الواضحين " L - ل " وحرف " R - ر " لا معنى له، إلا إذا قام المرء بالسير على نهج فون فايسمان von Wissman في الاعتقاد بأن حرف " ل " في يتل YTL مزدوج، وعلى ذلك يكون الحرف الثاني الواضح في اليونانية له معنى الفعل ، ولكن أغلب المتخصصين يوافق على أن اسم ATH (أث [?]) ولا Ath (?) oula يمثل مقطعاً يونانياً من يتل (YTL)^(٨) .

وكشف استرابون أن القوات الرومانية تحت قيادة جالوس عسكرت في المنطقة حيث قال: "لقد ذهب إلى مدينة أثرولا Athroula ، وتمكن من هزيمتها بدون مقاومة ، وقام بوضع حامية فيها ، και κρησας αυτης ακονιτι , εις Αθρουλα πολιν ηκε , φρουραν , εμβαλων^(٩) . ذهب الجيش بعد ذلك إلى ما أسماه استرابون

مارسيابا Marsiaba ، ومن الواضح أنها مأرب Marib . وكتب ديون في القرن الثالث الميلادي ولاحظ أن هذه الحملة كانت هي الأولى ، وعلى حد معرفته التي تتعمق فيها القوات الرومانية على هذا النحو في شبه الجزيرة العربية : "كانت هذه هي المرة الأولى التي قام فيها الرومان ، على ما أعتقد بغزو هذه المنطقة ، وتقدموا بعيداً حتى المنطقة المشهورة التي تسمى أثلولا - πρωτοι μεν δη , Ρωμαιω ουτοι, νομιζω δ,οτι και μονοι , τοσουτον επι πολεμω της , Αραβιας ταυτης επηλθον μεχρι γαρ των , Αθλουλων καλουμενων χωριου τινος επφανυς επιφανους, εχωρησαν . (١٠) .

ثبت وجود هذا الوضع الفريد حتى العقد الثاني أو الثالث من القرن الثالث على الأقل ، وأدرك أحمد فخري سبب ملاءمة المكان لوجود حامية فيه ، إذ ذكر في تقريره كشاهد عيان عن المكان حيث كتب : "إنه يمكن للمسافر رؤية براقش من على بعد مسافة كبيرة لأنها بنيت على حافة مرتفعة تشرف على كل المنطقة المجاورة" (١١) ، وتؤيد الصور التي زود بها القارئ للموقع وصف فخري لها (١٢) .

إن محاصرة المدينة على يد قوات إيلْيوس جالوس ووضع حامية هناك يقدم السبب التاريخي المعقول لمحتوى النقش الجديد . إن قدوم جيشه حوالي عام ٢٦ ق. م هو الحادث الوحيد المعروف الذي نعرف منه أن جماعة من الذين كانوا يتحدثون اليونانية واللاتينية أقاموا فيها لفترة قصيرة في الجوف اليمنى ، ويمكن رؤية حالة الفارس كورنيليوس كواحد من القوات المحتلة ، وإذا كان قد توفى خلال الفترة التي أقامت فيها الحامية في براقش ، فيبدو أن ذلك حدث في أثناء قيام الحامية العسكرية بتأمين مؤخرة الذين قاموا بحصار مأرب .

في كل الأحوال فإن هذا الوجود الوحيد لجيش يوناني روماني في اليمن يمكن أن يفسر الوجود الفريد المناظر لهذا النقش المدون بلغتين في منطقة براقش ، وهو يُلقى ضوءاً جديداً على فشل روماني مشهور قام باحثون آخرون بدراسته دراسة شاملة في العقود المعاصرة . ومن المناسب أن نذكر على وجه الخصوص معالجة

جاكولين بيرين Jacqueline Pirenne لحملة جالوس^(١٣). وملاحظات ألبريشت ديهل Albrecht Dihle لحملة (عن أثرولا على وجه التحديد التي سوف يرسى عليها النص الجديد)^(١٤)، ومناقشات سيلاج جاميسون Shelagh Jameson عن تاريخ ٢٦ ق.م^(١٥). ونافتال لويس Naphtali Lewis في إعادته لترجمة بردية البهنسا رقم ٢٨٢٠ Pap. Oxy. 2820^(١٦) ، والمقالة الهامة التي سبق ذكرها لفون فايسمان von Wissman^(١٧).

مصادر الملحق رقم (١)

H.von Wissmann,"Die Geschichte des Sabäerreichs und der Feldzug des (١)
Aelius Gallus,"ANRW II.9.1(19-78),705-7,on YTL:"Yatill,Stadt der
'Atlulân."

A.Fakhry,An Archaeological Journey to the Yamen I-III(1951-1952). (٢)

P.Costa,"A Latin –Greek Inscription from the Jawf of the Yamen,"Proc of (٣)
The Seminar for Arabian Studies 7 (1977),69-72
والود أن أعبّر عن شكرى الحار إلى باولو كوستا لكرمه وإرساله صورة جيدة للنقش الجديد لى ، إضافة إلى نسخة من
مقالته فور توافرها . وعلى الرغم من عدم اتفاقى معه فى بعض أجزاء من ترجمته فإن ذلك لا
يقلل من تقديرى العميق لاهتمامه بنشر نصه . إن هذا الملحق والذي يليه هما فى الأصل حررا
كمساهمات فى المؤتمر الدولى الثانى فى الرياض عن العربية قبل الإسلام ، فى ربيع عام
١٩٧٩ .

Cf.,e.g.,ILS 2319,2345. (٤)

C.B.Welles,inC.H.Kraeling,Gerasa:City of the Decapolis(1938),p.358. (٥)

Costa(above,n.3),70. (٦)

E.Schwyzler,Griechische Grammtik(1939),I.472. (٧) وعن المناقشة الكاملة راجع

J.Georgacas,"On the Nominal Endings -ις,-iv in Later Greek,"CP 43 :
(1948),243-60

(٨) راجع على سبيل المثال A. Grohmann ,Arabien(1963).p.164

16.4.24,C782(٩)

(١٠) 53.29.8.W.Müller,ZDMG Suppl.III .I(1977).734 ،وفى الواقع فقد لاحظ تطابق
حجر براقش مع حملة جالوس ، ولكنه أحجم لسوء الحظ عن تتبع الموضوع بملاحظة شكل
الحروف .

Fakhry(above,n.2)I,p.141. (١١)

Fakhery(above,n.2)plates 52-54,&Grohmann (above, n.8),plates 5-6. (١٢)

- J. Pirenne, *Le royaume sud-arabe de Qatabān et sa datation*(1961). (١٣)
- A. Dihle, "Der Zug des Aelius Gallus ,"*Umstrittene Daten* (1965),pp80-84. (١٤)
- S.Jameson, "Chronology of the Campaigns of Aelius Gallus and C. Petronius,"*JRS* 58(1968),71-84. (١٥)
- N. Lewis, "P.Oxy.2820: Whose Preparation?,"*GRBSI* 16 (1975),295-303 (١٦)
- (١٧) راجع الحاشية رقم ١ اعلاه .

الملحق الثاني

أنباط ورومان في وادي سرحان

NABATAEANS AND ROMANS

IN THE WĀDĪ SIRḤĀN

إن خبرة الأنباط في بناء مملكة تتمتع بنفوذ على الرغم من الأصول البدوية أكسبتهم مهارة مميزة في التعامل مع قبائل البدو في داخل حدودهم وخارجها ، وحتى تكون أكثر تحديداً ، فقد أدركوا أن الصحراء لا يوجد بها حدود حقيقية على وجه الإطلاق ؛ ولكي يتحقق لهم تأمين مدنهم ومحاصيلهم واستقرار التجارة الداخلية كان عليهم السيطرة على حركة القبائل التي توجد في مناطق بعيدة في الصحراء نفسها . إن الكشوف الحديثة للنقوش في أماكن نادرًا ما قام الأجانب بزيارتها تدل على وجود الأنباط وسيطرتهم عليها ، ومنها المنخفض الداخلي لوادي سرحان ، بواحاته المتناثرة ، والتي يقع فيها الطريق الصحراوي الرئيسي الممتد من شبه الجزيرة العربية حتى سوريا ، والذي كانت له شهرته في الإدارة النبطية ، مثله في ذلك مثل البلد الكئيب الصخري في شمال الأردن وجنوب سوريا ، والركن الشمالي الغربي من السعودية العربية .

إن الإشارات التي قدمتها المخريشات (النقوش السريعة Graffiti) غامضة ، لكن لا يمكن ثمة خطأ في إشاراتها عن الحروب بين الأنباط والقبائل البدوية . وهناك نقش صَفَوِي Safaitic ، قام ليتمان Littmann بنشره لأول مرة ، يسجل سنة حرب الأنباط " snt ḥrb nbt " ^(١) ، وقام فينيت F.V. Winnett ولانكستر هاردنج G. Lankester Harding بنشر نقش صَفَوِي آخر بالكلمات نفسها ^(٢) ، ويمكن فهم النقشين

من خلال صراعات محلية مع القبائل الصَفَوِيَّة (وليست بالتأكيد حروباً مع الرومان)^(٢). وهناك نقش نبطي من واحة الجوف ، التي تقع بعيداً في الصحراء عند نهاية الحد الجنوبي من وادي سرحان ، يشهد على وجود " رئيس المعسكر rb msryt " الذي يوضح لقبه أنه ترجمة سامية لكلمة قائد strategos اليونانية ، أو كما يبدو في ثوب سامي 'srtg'^(٤) . لقد تم بناء القلاع والمدن المحصنة في الصحراء على يد الأنباط للسيطرة على التحركات القبلية ، وإرهاب البدو من على مسافات بعيدة من المناطق السكنية ، وساعد ذلك على تكيف الأنباط مع استخدام الجمال مثلهم في ذلك مثل قرنائهم من العرب والتدمريين في الشمال .

جاءت حراسة الصحراء لمصلحة الأنباط خلال القرن الأول، في أثناء ازدهار مملكتهم، ثم أصبحت بالمثل في مصلحة الرومان لأن اندفاع القبائل إلى أرض الأنباط يوصلهم بطريقة أوتوماتيكية إلى بوابات سوريا وفلسطين ، وقام التدمريون فوق دائرة نفوذ الأنباط في الصحراء السورية بممارسة دور الحراسة نفسه الذي قام به الأنباط ، فهم الذين قاموا بالحفاظ على خط التجارة والاتصال ، وإبقائه مفتوحاً إلى الفرات من المدن الكبرى في دمشق وإيميسا (حمص) وأنطيوخ ، وقام الأنباط بهذا العمل كوكلاء للرومان مثل الأنباط ، وكان لدى كل من الشعبين العربيين مصالحه التجارية الخاصة ، وكانت حمايتها تصب أيضاً في مصلحة الرومان .

لخص كل من جلوك Glueck وشتين Stein الوضع باستغلال الأنباط الجيد لوادي سرحان كمر داخل للتجارة مع الشمال^(٥). وللصلة المباشرة بين الوادي وأنحاء بصرى ، مما يفسر جزئياً نمو وتطور تلك المدينة التي أقامت صلات مع دمشق. وفي الطرف الجنوبي لوادي سرحان تقع محطتا الجوف Jawf وسكاكا Sākaka المهمتان، وتؤكد في الأولى تواجد الأنباط منذ فترة ، ويلاحظ ذلك بوضوح من النقش العسكري الذي عُثر عليه هناك^(٦)، وأكدته الأبحاث التي قام بها في سكاكا كل من ونييت Win-nett وريد Reed^(٧) ، واكتشف كل منهما كما كان متوقعاً وجود دليل على احتلال الأنباط لسكاكا^(٨). وتكررت القصة نفسها في شمال وادي سرحان . لقد تم توثيق

وجود الأنباط في قرية الملح في إثرا Ithra^(٩). والتي أمكن للقبائل والتجار المرور من خلالها إلى المستوطنات النبطية الكبيرة في الطريق إلى بصرى ، خصوصاً أم الجِمال.

على الرغم من أن التفاصيل الدقيقة الخاصة بنشاط الأنباط داخل وادي سرحان غير متوفرة حتى الآن ، فإنه يتضح بصورة عامة أن البدو توقفوا عن إثارة المشاكل مباشرة عقب إلحاق الرومان الضفة الغربية للأردن بالولاية العربية عام ١٠٦ م . ولم تكن المخربشات هي فقط التي سجلت الصراعات بين الأنباط وغارات الشعب الصحراوي ، بل إنه عند القيام بإجراء الحفائر الأثرية تم العثور على آثار تدمر في مناطق استقرار الأنباط ، حيث توقف السجل الأثرى بوجود علامات ببدايات جديدة في مراحل السكنى. وأوضح الفحص الذي قام به وينت Winnett لسجل كامل (بوسيه) للمخربشات قيام ثورة كبيرة لإحدى القبائل على يد أحد الدمشقيين عام ٧١ في الوقت الذي تولى فيه الحكم رابيل الثاني آخر ملوك الأنباط^(١٠). يفهم منها أن قادة قبائل صحراوية معينة من الذين سبق وقامت الإدارة النبطية من قبل باختيارهم قد خيبت آمالها، ولم يعودوا موضع ثقة في تولى مناصب السيطرة على الصحراء ، في وقت تغيير السلطة. لقد أصبح اللقب التقليدي للملك الجديد كما ظهر على النقوش "الذي وهب الحياة والخلص للشعبه - " dy 'hyy wśyzb 'mh " ، ومن المحتمل أنها تشير إلى الأزمة التي حدثت عند تولى العرش . ومن المؤكد أنه لا يمكن استخراج تفسير أفضل من ذلك ، وعند هذا الحد يمكن للمرء أن يفترض فرضاً مقبولاً ، يتمثل في المخاطرة الكبيرة في سياسة استخدام جماعات البدو كحلفاء لحكومات الأمم المستقرة على حافة الصحراء .

إن الاضطرابات التي هزت العقود الأخيرة من حكم الأنباط لها دلالات مهمة للمؤرخين لوادي سرحان ؛ لأنه خلال فترة نهاية القرن الأول الميلادي تحول مركز الثقل في مملكة الأنباط من البتراء إلى بصرى ، وظل الوضع كذلك تحت حكم الرومان . ويبدو أن تحجيم دور البتراء يرجع، إلى حد كبير، إلى التدهور الذي أصاب الطريق التجاري البري بعد اكتشاف الفائدة التجارية للرياح الموسمية ، وتحولت التجارة التي

كانت تمر سابقاً عبر البتراء إلى غزة إلى الشاطئ المصري ، ثم بعد ذلك شمالاً إلى البحر المتوسط ، وأصبح المرور الداخلى يتركز فى وادى سرحان ، الذى قدم طريقاً ملائماً لنقل البضائع المتجهة من موانئ الشاطئ الشرقى لشبه الجزيرة العربية وكذلك من مناطق الجنوب .

منذ اللحظة التى تم فيها ضم العربية ، ورث الرومان خفارة الصحراء فى الشرق الأدنى إلى جنوب المنطقة التى كان التدمريون يقومون بحراستها . وكان امتداد الولاية العربية يطابق بالتأكيد مملكة الأنباط . وأمادت الكشوف الأثرية الحديثة فى الروافة Ruwwafa فى الحجاز اللثام عن تدخل حاكم ولاية العربية المباشر فى بناء معبد هناك^(١١). وتوضح النقوش العلاقات الطيبة *beneficarii* بين مدائن صالح والعلاء *Ula* ، ولاحظ سبيدل M. Speidel ، وجود مركز حدودى فى هذه المنطقة^(١٢). يضاف إلى ذلك كما أوضح عبد الله الوهيبى Abdullah al- Wahaibi أن تعبير "قرى العربية" *Qura Ara-biyya* فى منطقة الحجاز الذى ذكره الجغرافيون العرب حافظ على التحديد القديم لولاية العربية^(١٣). إن كلمة قرى *Qura* التى هى نفسها *kura* تماثل الكلمة اليونانية *χωρα* التى تعنى الأرض أكثر من كونها تدل على كلمة *curia* فى اللغة اللاتينية (كما اقترح الوهيبى).

ومع تراكم الأدلة أصبح من الواضح أن الرومان تولوا منذ البداية مواصلة تقوية نظام نوبريات الحراسة التى ورثت الرومان، وقاموا بهذا العمل بقدر الاستطاعة بواسطة أفراد من الأنباط . كان تراجان الذى قام بضم الولاية الجديدة مسئولاً عن وضع فرقة عسكرية هناك (استطاع سبيدل أن يقنعنى بأنها فرقة قورينة الثالثة)، وتكوين قوات عسكرية من جيش الأنباط السابق لى تخدم فى الفرقة العسكرية ، والقيام بمدنها بالقوات المساعدة *auxiliaries*، وكان الوطنيون ذا نفع كبير لروما لخبرتهم فى استخدام السهام وفى ركوب الجمال . وفى الواقع كان بعضها مثل فرقة أولبيا البترائية *Ulpiae Petraeorum* الجديدة (وحدات تراجان من البتراء) ، تستخدم فى أماكن أخرى من الشرق الأدنى القديم لتقوية الدفاعات فيها . وهناك دليل من النقوش يثبت استخدام

الفرسان الأنباط في فرقة قورينة الثالثة وفي ركوب الجمال في القوات المساعدة العربية auxilia ، وهناك مجموعة من النقوش الصخرية عُثر عليها في الحجاز في شمال غربي العربية السعودية تسجل وجود فرقة الهجانة dromedarii في أقصى الجزء الجنوبي من مملكة الأنباط ^(١٤)، ودونت بعض هذه النقوش باليونانية ، وبعضها بالنبطية ، وتحدث أحد النقوش عن العلاقات الطيبة beneficiarius كما سبق ولاحظنا .

إن وجود أجزاء من فرقة قورينة الثالثة في مواقع مهمة في عمق الصحراء أصبح الآن أمراً مؤكداً ، بفضل الاكتشاف الأثري الجديدة ، وقد ثبت أن الإدارة الرومانية أخذت على عاتقها كما فعل الأنباط من قبل أمر الخفارة العامة للصحراء ، في مناطق بعيدة عن مناطق السكنى . إن النموذج الذي شوهد في الحجاز يمكن أن يتوقع تكراره في وادي سرحان، وقد حدث بالفعل. فقد ثبت وجود سرية centurion في واحة الجوف، الواحة الرئيسية في وسط الصحراء ، عندما كان التجار يستخدمون الطريق الداخلي لوادي سرحان للاتجاه إلى سوريا. ونشر محمود غول Mahmud Ghul في عام ١٩٧٢ النقش الذي سجل وجود هذه السرية في مؤتمر خاص بتاريخ العرب قبل الإسلام في جامعة هارفارد ^(١٥)، وكان يوجد على رأس وادي سرحان حزمة من المنشآت العسكرية (قلاع أو أبراج مراقبة) أقامتها فرقة قورينة الثالثة ، أقيم بعضها في مناطق نبطية مثل مدينة أم الجمال الصحراوية . والبعض الآخر بسيط التصميم أقيم في المرتفعات أو في الواحات ، وقدم نظام الحصون وأبراج المراقبة إنذاراً مبكراً، كما نجح في سرعة تشتيت غارات البدو ^(١٦). إن التسلسل التاريخي المحكم لحركة الرومان داخل الصحراء إضافة إلى المساعدة التي قدمتها القوات الوطنية يمكن أن نُضللنا ، لكن إلحاق اسم أولبيا Ulpia بعدة فصائل ووحدات الفرسان يدفع على الافتراض أن الاستراتيجية التي تبنّى أساسها تراجان بعد أن قام مباشرة بضم العربية ، تابع الآخرون تنفيذها .

كان سبتيميوس سيفيروس من الأباطرة التاليين قبل الحكم الرباعي tetrarchy الذي أهتم على وجه الخصوص بتقوية دفاعات الصحراء ، وربما يرجع السبب في ذلك

إلى قيامه بضم منطقة ما بين النهرين Mesopotamia ، حيث احتاجت الممرات المتداخلة الصحراوية إلى توفير قدر من الأمان أكبر من ذي قبل . وعلى أى حال كان عهده شاهداً على نشاط ملحوظ فى منطقة الحدود العربية ، خصوصاً عند رأس وادى سرحان فى محيط الأزرق . وفى مقالة حديثة قام كل من توماس باركر S. Thomas Parker وماك ديرموت P.M.Mc Dermott بتوثيق إقامة منشآت فى منطقة قصر العوينيد فى عهد سيفروس^(١٧)، وسبق لنقش قصر الحلابات Qasr - Hallabat المعروف الذى يؤرخ بعام ٢١٣ أن لفت الانتباه إلى الموقع فى السنوات السابقة^(١٨). إن الدليل الخاص بالقلعة عند قصر السيكين Asaikhin يفترض أيضاً وجود حامية سيفروس هناك . وفى ضوء الدليل الحالى فإن توسع سيفروس فى حدود ولاية العربية فى اتجاه الشمال ، يعكس الاعتراف بدور وادى سرحان المحورى فى إدارة المنطقة . إن هذا الممر الذى يقع فى الصحراء ، من الجنوب إلى الشمال (فى اتجاه بصرى ودمشق) ، كان حيويًا على الأقل بالنسبة للتجارة والسيطرة مثله فى ذلك مثل طريق الملوك السريع القديم فى الغرب .

ومن قبيل رد الفضل لأهله ملاحظة أن الأنباط أدركوا تماماً أهمية وادى سرحان فى جغرافية مملكتهم ، وهو الأمر الذى كان متوقعاً منهم نظراً لخبرتهم القديمة فى التقاليد الصحراوية ، ويلاحظ أكثر من ذلك مبالغة الرومان فى التنظيم النبطى للمنطقة بمساعدة الأنباط أنفسهم . لقد لعب وادى سرحان دوراً حيويًا فى ازدهار الولاية الرومانية العربية والدفاع عنها .

مصادر الملحق رقم (٢)

- (١) E.Littmann, PAES IV(1904), p.143, no.45.
- (٢) F.V.Winnett & G.L.Haring, Inscriptions from Fifty Safaitic Cairns (1978-80), no.2113.
- (٣) Winnett & Harding (above, n.2), no.1734=2815 يبدو أن النقشين السابقين مرتبط كل منهما بالآخر .
- (٤) R.Savignac & J.Starcky, "Une inscription nabatéenne provenant du Djôf," RB 64(1957), 215.
- (٥) Cf. G.W.Bowersock, "A. report on Provincia Arabia," JRS 61 (1971), 221 & n.13.
- (٦) Savignac & Starcky (above, n.4).
- (٧) F.V.Winnett & W.L.Reed, Ancient Records from North Arabia (1970), pp.15 & 144.
- (٨) Ibid., pp.7 & 144.
- (٩) Ibid., pp.60 & 160.
- (١٠) "The Revolt of Damasī: Safaitic and Nabataean Evidence," BASOR 211(1973), 54-57 عن احتمال وجود انعكاس آخر لهذه الأزمة راجع ص ١١٧، حاشية رقم ٤٨ أعلاه من الكتاب .
- (١١) Cf. G.W.Bowersock, "The Greek - Nabataean Bilingual Inscription at Ruwwafa, Saudi Arabia," Le monde grec: Hommages à Claire Preaux (1975), pp.513-22.
- (١٢) M.Speidel, "The Roman Army in Arabia," ANRW II. 8(1977), 703-4
- (١٣) A. al-Wohaibi, The Northern Hijaz in the Writings of the Arab Geographers, 800-1150(1973), p.214.
- (١٤) Speidel, (above, n.12). See above, pp.107-8.

Kennedy ,ArchExplor : وعن نص النقش راجع : JRS 63(1973),139,n.58 (١٥)
(1982), p.190, no.39.

Cf. G.W. Bowersock ,”Limes Arabicus,” HSCP 80 (1976),219-29. (١٦)

S.T.Parker&P.M.McDermott,”A Military Building Inscription from (١٧)
Roman Arabia,”ZPE 28(1978),61-66.See now Kennedy, ArchExplor
(1982), pp..124-25.

Kennedy, ArchExplor(1982),pp.39-40,no.3. (١٨)

(١٩) راجع أعلاه ص ١٥٣.

الملحق الثالث

حكام ولاية العربية

THE GOVERNORS OF ARABIA

• قام موريس سارتر Maurice Sartre بوضع قائمة حديثة لها أهميتها لإثبات حكام ولاية العربية في العصور القديمة المتأخرة في بحثه التالي 'Trois études sur l'Arabie romaine et byzantine (1982), pp. 77 - 120. ولما كان عمله متقناً فسوف أكتفى هنا بتقديم ، قائمة مختصرة للحكام في الحقبة الزمنية التي يغطيها الكتاب بعد القيام بعملية المراجعة التي تحتاج إليها قائمة سارتر المذكورة أدناه، مع حذف الأسماء التي ثبت عدم وجودها.

• تيبيريوس كلوديوس ألبينوس Tiberius Claudius Alpinus :

أثبت ستاركى وبينت J.Starchy and C Benett وجود هذا الحاكم عام ١٩٦٨ ، على نقش لاتيني من البتراء ، ووضع اسمه مباشرة بعد كلوديوس سيفيروس Claudius Severus أول حاكم للولاية. ولكن هالفمان H.Halfmann في مقاله التالية، Die Senat-oren aus dem östlichen Teil des Imperium Romanum bis zum Ende des 2.Jh. n.Chr.(1979),135 ، قام بتصحيحه وأوضح أن الاسم المذكور على الحجر لم يكن ألبينوس ولكنه سيفيروس. وهذا يعنى أن النص أصبح وثيقة أخرى لوجود سيفيروس في العربية ، لذلك يجب إقصاء الحاكم ألبينوس من قائمة fasti حكام الولاية.

● ل. أنينيوس سيكستوس فلورينتيوس : L. Aninius Sextius Florentius
 إن الاسم الأول praenomen كما ذكر في بردية نهال هيفر Nahal Hever ، هو تيتوس Titus
 وليس لوكيوس Lucius ، (IEJ 12[1962], 259, Ex Orient Lux 17 [1963, publ. 1964], 238) .
 ويوضح نقش قبر هذا الشخص في البتراء أن الاسم الأول غير واضح في قراءته .
 وطبقاً لما ذكره كل من برونو ودوماسكيسكي Brunnow and Domaszewski, Die Pro-
 vincia Arabia I,p. 382 ، ظهر الاسم على النحو التالي: L ANINIO L FIL PAP SEXTIO
 FLORENTINO (لوكيوس أنينيوس لوكيوس بن سيكستوس فلورينتيوس)، ولكنه ذكر
 أن الحرف الأول يمكن أن يقرأ أيضاً على أنه حرف الباء (P). وإذا كانت قراءة البردية
 صحيحة (وقوة إبصار بولوتسكي Polotski يعتمد عليها بالتأكيد)، فسوف نفضل أن
 يكون اسم تيتوس Titus هو الاسم الأول .

● ل. ماريوس بيريتوس L. MARIUS PERPETUUS

كتبه سارتر دون معرفة بنقش العوينيد 'Uweinid' الذي نشره باركر وماك ديرموت
 61-65 , (1978) , ZPE 28 (1978) , T.Parker and P. McDermott, والذي أعاد كيندي نشره في
 124-25,no,19. Kennedy ,Arch-Explor (1982),pp
 وأرخه بالفترة بين ٢٠٠-٢٠٢ . وبالمثل راجع كيندي في 284 86 (1982), ZPE 49 .

● ك. سكريبونيوس تيناكس Q. Scribonius Tenax : لم يستطع سارتر
 الحصول على ما قدمه كيندي في 24-26 (1980), ZPE 37 ، بخصوص تاريخ ولاية
 سكريبونيوس تيناكس ، حيث قدم كيندي حجة جيدة على أنها كانت في الفترة التي
 تقع بين ١٩٤-١٩٦ .

● سكس. فورنيوس يوليانوس Sex. Furnius Iulianus : إن ذكر نقش
 الحلابات Hallabat لذلك الحاكم دفع كيندي إلى مناقشته من جديد في Kennedy
 , ArchExplor (1982),pp.39-40,no.3. .

• بومبوميوس يولييانوس *Poponius Iulianus* : ثبت وجود هذا الحاكم في عام ٢٣٦ في كفر اللحا *Kafr al Lahat* وكان قد تم حذفه من قائمة فلاوم *Pflaum* لحكام العربية . وكان لدى سارتر الحق في رده لأصله على أساس أن الموقع لا بد أنه كان تابعاً للعربية عام ٢٣٦ . وتوصل كتنهوفن إلى النتيجة نفسها بعيداً عن سابقه .
E. Kettenhofen , ZDPV 97 (1981) , 62-73 .

• م . باسائيوس أستور *M. Bassaeus Astur* : اقترح سارتر احتمال أن تكون التواريخ هي ٢٣٨-٢٤٤ أو ٢٤٩-٢٥٠ . لكن بيرلي *E. Birley , ZPE 37* (1980).19-21 قدم عرضاً قوياً بعقد مقارنة بينه وبين م . باسوس روفوس محصل الضرائب في أستوريا (*ILS 1326 procurator of Asturia*) ، وأن حكمه لولاية العربية كان في أواخر عصر كومودوس *Commodus* أو في أوائل عصر سيفيروس *Severus*

• أميوس فلاكوس *Amius Flaccus* : على الرغم من وضع سارتر لهذا الاسم في قائمته، فإنه قد وافق في الفقرة الأخيرة على الرأي الذي أثبتته ماك آدمز *H. i. MacAdams* الذي رآه سارتر قبل نشر القائمة، من أن قراءة النقش الذي ورد فيه الاسم ينبغي أن تتم في ضوء الجزء الواضح من اسم الحاكم المعروف س . أليوس فوسكانوس *C. Allius Fuscianus : ZPE 38(1980).72-74* .

حكام العربية من طبقة السناتو ،

" SENATORIAL LEGATI OF ARABIA "

- ١ - *C. Claudius Severus* (س. كلوديوس سيفيروس)، كان في الولاية في الفترة بين عامي ١٠٧ - ١١٥ على الأقل .
- ٢ - *Q. Corelius Gallus Gargilius Antiquus* (ك. كوريليوس جارجيليوس أنتيكوس)
- ٣ - *Ti. Iulius Iulianus Alexander* ، تيريوس يوليوس يولييانوس الإسكندر، ثبت وجوده في عام ١٢٥ .

- ٤ - **T. Aninius Sextius Florentius** (ت. أنينيوس سكستوس فلورنتيوس) ، ثبت وجوده في عام ١٢٧ .
- ٥ - **T. Haterius Nepos** (ت. هاتيريوس نيبوس) ، ثبت وجوده في عام ١٢٠ : تم محو اسمه من نقش جيراسا **Gerasa** في تلك السنة (Welles , in Kraeling , Gerasa (1938), nos 58 &143-144) .
- ٦ - **L. Aemilius Carus** ، ثبت وجوده عام ١٤١-١٤٢ .
- ٧ - **L. Attidius Cornelianus** (ل. أتيديوس كورنيليانوس) ، ثبت وجوده ١٥٠-١١٥ .
- ٨ - **C. Allius Fuscianus** (س. أليوس فوسكيانوس) ، مُعين ، قنصلاً ، (*) عام ١٦٢ **cos. desig., cos., & consularis** .
- ٩ - **Q. Antistius Adventus** (ك. أنتستيس ألفتوس) ، ثبت وجوده في عام ١٦٦-١٦٧ .
- ١٠ - **L. Claudius Modestus** (ل. كلوديوس موديستوس) ثبت وجوده بين عامي ١٦٧-١٦٩ .
- ١٠ - **Severus** سيفروس ، ثبت وجوده بين عامي ١٧٧-١٨٠ .
- ١١ - **Flavius Iulius Fronto** (فلافبيوس يوليوس فرنطو) .
- ١٢ - **M. Bassaeus Astur** (م. باسايوس أستور) ، من أواخر عهد كمودوس إلى أوائل عهد سيفروس .
- ١٤ - **P. Aelius Severianus Maximus** (ب. إيليوس سيفريانوس ماكسيموس) ، ثبت وجوده عام ١٩٣-١٩٤ .
- ١٥ - **Q. Scribonius Tenax** (ك. سكريبونيوس تيناكس) ، بين عامي ١٩٤ و١٩٦ .

(*) أي أنه نجح في الانتخابات القنصلية وفي انتظار الموعد الرسمي لبدء ممارسة مهام المنصب . راجع الروبي ، أجهزة الحكم في روما ، ص ١٨

- ١٦ - **M. Caecilius Fuscianus Crepereianus Floranus** م. كايكليوس فوسكيانوس كريبيريانوس فلورانوس ، قبل عام ١٩٨ .
- ١٧ - **L. Marius Perpetuus** ماريوس بريتيوس، بين عامي ٢٠٠-٢٠٢ .
- ١٨ - **Q. Aiacius Modestus Crescetianus** (ك. إياكيوس موديستوس كريسيثيانوس)، بين عامي ٢٠٤ و ٢١١ .
- ١٩ - **L. Alfenus Avitianus** (ت. ألفينوس أفيتيانوس)، ثبت وجوده بعد عام ٢١٢ مباشرة .
- ٢٠ - **Sex. Furnius Iulianus** (سيكس. فورنيوس يوليانوس) ثبت وجوده في عام ٢١٣-٢١٤ .
- ٢١ - **Q. Flavius Balbus** (ك. فلافيوس بالبوس)، بين عامي ٢١٣-٢٢٠ .
- ٢٢ - **Pica Caerianus** (بيكا كيريانوس) ثبت وجوده عام ٢١٨ .
- ٢٣ - **Flavius Julianus** (فلافيوس يوليانوس)، خلف السابق .
- ٢٤ - **C. Furius Sabinus Aquila Timesitheus** (س. فوريوس سابينوس أكويلا تيمستيوس) من طبقة الفرسان الذي خلف مرتين حاكم العربية من طبقة السناتو .
- ٢٥ - **Caecilius Felix** (كايكليوس فيلكس) بين عامي ٢٢٣-٢٢٦ .
- ٢٦ - **Cladius Sollemnius Pacatianus** (كلوديوس سوليمينوس باكاتيانوس)، بين عامي ٢٢٣-٢٣٥ .
- ٢٧ - **L. Egnatius Victor Marinianus** (ل. إجناتيوس فيكتور مارينيانوس)، من المحتمل أنه ليس بعيداً عن عام ٢٣٠ .
- ٢٨ - **Pomponius Iulianus** (بومبونيوچوليانوس)، ثبت وجوده عام ٢٣٦ .
- ٢٩ - **D. Simonius Proculus Iulianus** (د. سيمونيوس بروكولوس يوليانوس)، ثبت وجوده عام ٢٣٧ (أو عام ٢٣٨) .
- ٣٠ - **M. Domitius Valerianus** (م. دوميتيوس فاليريانوس) بين ٢٣٨-٢٣٩ .
- ٣١ - **Claudius Capitolinus** (كلوديوس كاپيتولينوس)، ثبت وجوده في عام ٢٤٥-٢٤٦ .

- ٢٢ - Aelius Aurelius Theo (أيليوس أوريليوس ثيو) ، بين ٢٥٢-٢٥٩ .
- ٢٣ - Virius Lupus (فيريوس لوبوس) .
- ٢٤ - ius Gallonianus ... (يوس جالونيانوس) ، ثبت وجوده عام ٢٥٩-٢٦٠ .
- ٢٥ - Coc[-] Rufinus ، كوك (—) روفينوس) من المحتمل وجوده في عام ٢٦١-٢٦٢ .

حكام العربية من طبقة السناتو فى تاريخ غير معروف

UNDATABLE SENTORIAL LEGATI OF ARABIA

- ١ - Erucius Clarus ، إروكيوس كلاروس .
- ٢ - P. Pomponius Secundinus ، ب. بومبونيوست الثانى .
- ٣ - Plotius Romanus ، بلوتيوست رومانوس .
- ٤ - Aelius ، أيليوست .
- ٥ - Aurelius Aurelianus ، أوريليوس أوريليانوس .

حكام العربية من طبقة الفرسان

EQUESTERIAN PRAESIDES OF ARABIA

- (يلاحظ أنه يمكن استخدام اصطلاح praeses -- حاكم ، رئيس ، مشرف - للحكام من طبقة السناتو ، مثلما حدث مع ياسائيوست أستور M.Bassaeus Astur [IGLS 13.9082] ، ومع فيريوس لوبوس [ILS 1210] Virius Lupus .
- ١ - Iunius Olympus يونيوست أولبوس ، ثبت وجوده عام ٢٦٢-٢٦٣ .
- ٢ - Statilius Ammianus ستاتيليوست أميانوس ، ثبت وجوده عام ٢٥٣-٢٦٤ .

- ٢- **Iulius Heraclitus** يوليوس هيراكليتوس .
- ٤- **Aurelius Antiochus** أوريليوس أنتيوخوس .
- ٥- **Flavius Aelianus** فلافيوس أيليانوس ، ثبت وجوده عام ٢٧٤-٢٧٥ .
- ٦- **Aurelius Petrus** أوريليوس بتروس ، ثبت وجوده عام ٢٧٨-٢٧٩ .
- ٧- **Aemilius Aemilianus** أيميليو أيميليانوس، ثبت وجوده عام ٢٨٢-٢٨٣ .
- ٨- **Domitius Antonius** دوميتيوس انطونيوس .
- ٩- **M. Aurelius Aelianus** أوريليوس أيليانوس ، بين عامي ٢٩٣ - ٣٠٥ .
- ١٠- **Aurelius Asclepiades** أوريليوس اسكليبياديس ، بين عامي ٢٩٣ - ٣٠٥ .
- ١١- **Aurelius Felicianus** أوريليوس فليكيانوس ، بين عامي ٢٩٣ - ٣٠٥ .
- ١٢- **Aurelius Gorgonius** أوريليوس جورجونيوس ، بين عامي ٢٩٣ - ٣٠٥ .

أسماء غير محددة وبدون تاريخ

لرجال من السناتو أو الفرسان

UNDATABLE AND EITHER SENATORIAL

OR EQUESTRIAN

Aelius Flavianus أيليو فلافيانوس .

الملحق الرابع

الخرائط القديمة لولاية العربية الرومانية

ANCIENT MAPS OF ROMAN ARABIA

احتاجت الصياغة الذكية لسياسة الإمبراطورية عدة مصادر للمعلومات ، ويبدو أنه في منطقة لها أهميتها في المواصلات وفي الاستراتيجية العسكرية لا يوجد ما هو أهم من المعلومات الجغرافية، وصرح استرابون في عصر الإمبراطورية، أن اهتمام أغسطس بالجغرافيا نبع من أنها ثبت جدواها في إدارة الدولة ، وكتب قائلاً : " إنه أصبح على كل جغرافي أن يوجه نظره نحو أهداف الحكومة) (προαξεις ηγεμονικαι) ^(١) . ومن الواضح أن المؤلفات الوصفية مثل تلك التي قام هو نفسه بها تخدم هذه الغاية ، كما تخدم الخرائط أيضاً وبطريقة مباشرة هذا الهدف . وفي فقرة شهيرة في الكتاب الثاني من مؤلفه الجغرافيا Geography ، ناقش استرابون التجهيزات التي اتخذت لوضع خرائط جيدة ، وأشار إلى العلاقة بين البحر وكتلة الأرض، كما ظهرت في (وصف سطح الأرض ο χωρογραφικος πιναξ) ^(٢) . وأصبح وصف السطح πιναξ يشير إلى الأول - أي إلى البحر - وربما إلى أهم خريطة وضعت خلال حكم المواطن الأول وهي: دراسة مدن الأرض Orbis Terrarum لماركوس أجريبا M. Agrippa ^(٣) . وبطبيعة الحال فإن هذا المؤلف الشهير ليس له وجود الآن، ولكنه يدل على أنه كان نقطة البداية لأي معالجة لرسم الخرائط في الإمبراطورية الرومانية .

لذلك فإن القيام بذكر بعض الملاحظات على خريطة أجريبا سوف تكون بمثابة مقدمة لمعرفة التفاصيل التي كانت لها أهميتها في الخرائط المتاحة في الإمبراطورية

الرومانية عن أقاليم الولاية العربية . كما أن القيام بدراسة مقارنة لما توضحه الخرائط يمكن أن يقدم مساعدة جوهرية لفهم تنظيم المنطقة . وقام إسرائيل فينكلشتين Isael Finkelstein منذ سنوات قليلة بالكتابة عن هذه المشكلة في مقالته التالية "The Holy Land in the Tabula Peutingeriana: An historical - Geographical Approach" (٤) . هذا هو بالفعل الموضوع الذي يحتاج إلى المعالجة، فهناك الكثير الذي ينبغي القيام به . ولم يضع فينكلشتين في اعتباره الأعمال المهمة التي قدمت عن لوحة بيوتنجر Peuting-er Table في العصور الحديثة ، وعلى وجه الخصوص تلك التي قام بها كل من ديلتفسن وكوبستشيك Detlefsen & Kubitschek؛ كما أنه أهمل الدليل الوحيد المقارن الذي يوجد لدينا عن لوحة بيوتنجر التي تصف فلسطين ، وهي خريطة الموزاييك المرسومة على أرضية كنيسة في مأدبة Mādabā .

وإذا قمنا بتقديم افتراض مقبول بأن استرابون كان يشير إلى خريطة أجريبا في مصدره عن سطح الأرض χωρογραφικος πιναξ ، فينبغي علينا أن نتوجه إلى بليني Pliny الكبير لمعرفة مزيد من التفاصيل التي لدينا عن هذه الخريطة الشهيرة . ففي الكتاب الثالث من موسوعة التاريخ الطبيعي Natural History ، كتب بليني بخصوص المسافات على طول الساحل الجنوبي لإسبانيا قائلاً: "كان أجريبا رجلاً مجتهداً ، كما كان جغرافياً دقيقاً إلى حد كبير . ولذلك لا يمكن أن يعتقد أي فرد أنه عندما قرر أن يضع أمام عين روما مسحاً للعالم ، أنه وقع في خطأ ومعه المؤله أغسطس ، وذلك لأن أغسطس هو الذي قام بإتمام البهو الأمامي الذي بدأته أخته والذي رسمت عليه الخريطة، بموافقة ورغبة وتعليقات commentarii ماركوس أجريبا . (*Agrippam quidem in tanta viri diligentia praeterque in hoc opere cura ,cum*) orbem terrarum urbi spectandum propositurus esset, errasse quis credat et cum eo divum Augustum ? is namque complexam eum porticum ex destinatione et commentariis M. Agrippa a sorore eius inchoatam peregit (٥) ، وكما يحدث كثيراً عندما يريد المرء الحصول على دليل واضح من بليني ، تصبح لغته غامضة ، بيد أنه يتضح من هذا النص قيام أجريبا بوضع مسودة الخريطة والقيام بنشرها في بهو

أمامى porticus، ومن الواضح أنه كان بهو فيبسانيا porticus Vipsania، الذى قامت أخته بتنفيذه بعد موته، كما أكد ديون كاسيوس^(٦). وأتم أغسطس عمل المشروع بعد وفاتها، وكان لدى استرابون قبل وفاته بعد عام ٢٢م. فسحة من الوقت للقيام بمشاهدتها .

ناقش كل من كونتز Cuntz ، ديتلفسين Detlefsen وكبييتسشك Kubitschek فى نهاية القرن^(٧) - التاسع عشر - الموضوع قائلين إن من الواضح أن بلىنى أعاد استخدام خريطة أجرييا فى الحصول على التفاصيل الجغرافية لكتاب التاريخ الطبيعى. على الرغم من أنه لا يبدو أن بلىنى كان يذهب لزيارة بهو فيبسانيا فى كل مرة كان يحتاج إليها فى قياساته. كما يبعد عن الاحتمال وقوفه أمام الخريطة فى بهو فيبسانيا Porticus Vipsania للحصول على ما يحتاجه من ملاحظات تفصيلية لاستخدامه الخاص، على الرغم من ذلك لم تكن حدوده بعيدة عن حدود المصادقية. لقد كانت كفاءة ديتلفسين هى التى شيدت من أعمال جغرافىي العصور القديمة والعصور الوسطى التفاصيل الخاصة بخطوط الطول والعرض، بل فى حقيقة الأمر فإن اللغة التى تم التعبير بها عن هذه التفاصيل، هى التى عكست وجود مصدر عام يتضمن شكلاً من التعليق المكتوب^(٨). ويعتقد كوبيتسشيك أن خريطة أجرييا انتشرت فى نسخ منها، مع النص التوضيحي لها بطريقة لا تختلف عن الجمع بين الخريطة والنص التى نعرفها فى جغرافية Geography كلوديوس بطلميوس Claudius Ptolemaeus فى القرن الثانى الميلادى^(*). وفى الواقع

(*) ينتمى إلى مدينة بطلمية (الشيخ عبادة) فى صعيد مصر، يعد من أشهر علماء العصر، كتب عدة مؤلفات علمية جمع فيها بين دراسة الرياضيات والفلك والطبيعة إلى جانب الجغرافيا مثل كتاب الرياضة الجامعة Mathematike Suntaxis والذى عرف فيما بعد باسم الجامع الكبير ، وهو عبارة عن سجل لما حققه الإغريق من تقدم فى ميدان الرياضة والفلك مع بعض الإضافات التى أضافها بطلميوس . وكتاب آخر عن الزوايا العمودية المتقاطعة، وثالث عن المجسمات الجغرافية Stereographic، وأفرد مؤلفاً آخر لدراسة النجوم ، وخامساً عن العلوم البصرية Optics والذى يعد بمثابة المحاولة الأولى لنظرية انكسار الأشعة ، وهناك عدة مؤلفات أخرى تنسب إليه مثل كتاب عن الأوزان وآخر عن الميكانيكا . أما أشهر مؤلفاته على الإطلاق فهو كتابه عن الجغرافيا الذى يقع فى ثمانية كتب بالإضافة إلى أطلس للخرائط منها خريطة للعالم . ولم يعتمد فى قياساته على علوم الرياضة والفلك فحسب بل اعتمد أيضاً على تقارير الرحالة . وعند رسمه لخريطة العالم ترك فراغاً فى الجانب الغربى منها وكان يعتقد بوجود قارات أخرى غير أوروبا وآسيا وأفريقيا التى كانت معروفة لعصره . راجع : الروبى ، مصر فى عصر الرومان ، ص ٢٧١-٢٧٣ .

فإنه من قبيل العدالة التخمين بأن التعليق *commentari* الذي ذكره بلييني في كتابه الثاني كان المقصود به بالتحديد الملاحظات التي وضعت على الخريطة ، ولم تكن كما ظن البعض تعليمات بخصوص رسم الخريطة في البهو *porticus* . على أي حال ، يمكن أخذ هذه الفكرة على أنها محتملة إذا لم تكن مؤكدة ، في أنه كان يوجد نسخ من الخريطة تم نشرها بصحبة النص في القرن الأول الميلادي بعد ذلك .

من المحتمل أن الخريطة أخذت شكلها من المكان الذي عرضت فيه وهو البهو ، ويفهم من حديث بلييني أنها كانت إحدى الروائع التي كان يمكن لأي فرد في روما يريد رؤيتها الذهاب إليها للتمتع بمشاهدتها *cum orbem terrarum urbi spectandum pro-* *positurus esset* : وترتيباً على ذلك يمكن أن نتوقع وجود نسخ من هذه الخريطة كانت على شكل لفافة طويلة تمثل البانوراما الأفقية داخل البهو . ويتضح من النص المقتبس من بلييني ومن الجغرافيين الذين أتوا بعد ذلك أن عمل أجريبا لم يكن رياضياً علمياً . وإشارة استرابون إلى أهداف الحكومة *πραξις ηγεμονικαι* يؤكد أن اهتمامه انصب بالدرجة الأولى على وسائل المواصلات والمظاهر الطبوجرافية كالجبال والأنهار والصحارى وما شابه ذلك . وكتب استرابون فوق ذلك إن البحر هو الذى يحدد الجغرافيا ويحدد شكل الأرض، ويشكل الخلجان ، والمحيطات ، والمضايق ، وبالمثل البرازخ، وأشباه الجزر والجبال المتداخلة مع البحر . ويجب إضافة الأنهار . هذه هي العناصر الأساسية التي يمكن بواسطتها تمييز القارات والشعوب والمواقع التي تصلح لإنشاء المدن ، وهي تلك الخصائص المميزة التي نجدها في " وصف سطح الأرض *ο χωρογραφικος πιναξ* " (٩) .

منذ الوقت الذي استطاع فيه كونراد بيهوتنجر *Konrad Peutinger of Augsburg* الحصول على خريطة العصور الوسطى التي تحمل اسمه الآن ، " خريطة بيهوتنجر *Tabula Peutingeriana* " ، (ويمكن القول بأنها ترجع إلى أوائل القرن السادس عشر)، أصبح معروفاً لدى غالبية المتخصصين أنه يمكن أن يكون هناك صلة بين هذه الوثيقة وخريطة أجريبا . وتتكون خريطة بيهوتنجر من إحدى عشرة قطعة من الرق ،

صُممت لكي توضع كل قطعة منها بجوار الأخرى حتى تبدو عند مدّها على شكل لفافة واحدة، مصوراً عليها أنحاء العالم المعمور كله. إن هذه الوثيقة التي وصلت إلى بيوتنجر في حالة مُجمعة قد تم الفصل بينها الآن وأعيدت السكنينة لقطعها الإحدى عشرة مرة أخرى حيث توجد الآن في المكتبة الوطنية في فيينا Vienna^(١٠). وتفتقد النسخة الحالية للخريطة الجزء العلوي من جانبها الغربي . وهكذا يتضح لأي فرد مهتم بأمر النسخة - الحالية - " أن النسخة الأصلية كانت تتكون من اثنتي عشرة قطعة، ولهذا السبب يمكن أن تتطابق خريطة بيوتنجر مع الخريطة التي ورد ذكرها في حوليات كولمار Colmar الذي قال : " قمت في عام ١٢٦٥ برسم خريطة للعالم على اثنتي عشرة قطعة من الرق *anno 1265 mappa[m] mundi descripsi in pellis duodecim pergamenae* ". أكد العلماء المتخصصون في الكتابات القديمة والذين لهم القرار في هذا الموضوع - أكدوا - أن خريطة بيوتنجر تبدو كما لو أنها قد تم عملها في القرن الثاني عشر أو في قرن قبل أو بعد هذا التاريخ^(١١). وفي الواقع لا يوجد ثمة شك حقيقي من أن هذه الخريطة كانت نسخة من خريطة قديمة ، ولاشك بطبيعة الحال من وجود قدر كبير من المناقشات التي لها أهميتها فيما يتعلق بتاريخ وخصائص النموذج الأصلي للخريطة القديمة .

تم بناء خريطة بيوتنجر على أساس نظام طرق الإمبراطورية الرومانية . ومن الواضح أنه تم تحديد هذه الطرق بالخطوط الحمراء ، وألحقت المدن الرئيسية بطريقة أو بأخرى بنظام الطرق . وليس هناك عمل علمي يرتبط بالمساحة ، لا بد أن بطلميوس كان سيصاب بالانزعاج نتيجة لاضطراره إلى ضغط مساحة أراضي الإمبراطورية الرومانية الضخمة وضمها في داخل الإطار الأفقي للصورة . إن الخريطة تتجه من الجنوب ؛ بمعنى أن المشاهد عليه أن يتخيل نفسه كما لو أنه يقف في الصحراء وينظر في اتجاه الشمال . حيث سيرى الإمبراطور وهو يشير إليه ، في الجانب المعاكس من أنطيوخ، أو يرى إمبراطوراً آخر يشير إليه من القسطنطينية، وثالثاً من روما . وصنفت أسماء المدن حتى يمكن قراءتها من منطقة شمال أفريقيا ، ويشاهد أيضاً اعوجاج كتلة الأرض التي أخذت جميعها في التسطح خارج طول خط ساحل أفريقيا الشمالي.

تضم الخريطة التي لدينا عدداً من القصص المسيحية ، مثل الحاشية الخاصة بتفسير جبل سيناء *hic legem acceperunt in monte Syna* ، أو الإشارة مرة أخرى إلى جبل أوليفيتي *Mons Oliveti* عند جيروسالم *Jerusalem* (بيت المقدس) ، أو عن الصحراء التي تجول فيها موسى وبنو إسرائيل أربعين سنة *ubi quadraginta annis erraverunt filii Israelis ducente Moyse* ، وأطلق على القسطنطينية ذلك الاسم ، هذا مع أن سكان الإقليم كانوا يُطلق عليهم اسم البيزنطيين *Byzantini* . ويدل كتابة اسم أنطيوخ بخط صغير أن تاريخها - أي الخريطة - يرجع إلى فترة متأخرة ، ومن الواضح وجود شروح مسيحية عليها ، ولا تدل الخريطة بشكل عام على أنها يمكن أن تستخدم لعلم محدد أو كوثيقة في الميثولوجيا المسيحية .

يضاف إلى ماتقدم ، أن أسماء عدة مدن على الخريطة كانت هي الأسماء المعروفة في الفترة السابقة على عصر القسطنطينية مما يرجح الافتراض بأن شكلها الأصلي لم يكن يتضمن عناصر الفترة المسيحية المتأخرة^(١٢) . وعلى سبيل المثال فمدينة إليوثيروبوليس *Eleutheropolis* في فلسطين عُرفت بهذا الاسم منذ عصر سيفروس ، وكانت تسمى من قبل باسمها المحلي بيتوجابري *Betogabri* وهو الاسم الذي ذكرت به في جغرافية بطلميوس وفي خريطة بيوتنجر . ولا تزال حتى الآن تحمل الاسم نفسه (بيت جوفرن *Bet Guvrin*) . وأطلق على ليدا *Lydda* (لود *Lud* الحديثة) اسم جديد في عصر سيفروس ، وكانت تعرف من قبل باسم مدينة ديوسبوليس *Diospolis* ، وهو الاسم المذكور في خريطة بيوتنجر . وهناك مثال مثير آخر يتمثل في بانياس *Paneas* التي عُرفت في عهد هيروود *Herods* باسم قيصرية *Caesarea* أو قيصرية فيليبى *Caesarea Philippi* ولكن اسمها تغير فيما بعد إلى بانياس ؛ وفي خلال فترات التغيرات التي يدخل في إطارها القرن الثاني ، يمكننا أن نقول من خلال جغرافية بطلميوس ، أنها كانت تسمى قيصرية بانياس *Caesarea Paneas* . وهو الشكل الذي يظهر على خريطة بيوتنجر .

في الواقع إن المطابقة بين الأسماء في جغرافية بطلميوس والأسماء في خريطة بيوتنجر دفعت المتخصصين إلى القول بأنه على الرغم من أن الخريطة متشحة بقصص

مسيحية وأنها نُسخت في العصور الوسطى، فإنه قد تم عملها الأصلي في فترة زمنية لا تبعد عن القرن الثاني، وربما على أساس مادة خريطة بطلميوس، كانت هذه هي وجه نظر كل من كوتنز وكبتشيك ، ومن الصواب القول إن هذا هو الرأي الذي كان سائداً في ذلك الحين^(١٣). ثم عاد فنكليشتين وارتد إلى نظرية كونراد ميللر Konrad Miller والقائلة بأن الخريطة الأصلية وضعها كستوريوس Castorius المتخصص في وصف الأرض في القرن الرابع . وهذا القول يؤدي إلى افتقاد مظاهر الاختلاف الأساسية بين النموذج المباشر الذي رسمه الفنان في نسخة بيوتنجر وبين النموذج الأصلي للخريطة ، وليس هناك حاجة للاسترسال في القول بعدم احتمال رأي ميللر ، فيما عدا ملاحظته بأن تاريخ القرن الرابع يعدُّ القصص المسيحية جزءاً من الخريطة الأصلية، وهو أمر مستحيل ، وسوف نرى وجود عدد من الإشارات أكثر أهمية من مجرد وجود أسماء الأماكن القديمة لتقرر أن الخريطة كانت تمثل ظروفًا حدثت قبل القرن الرابع .

على أي حال فإن تنسيق الأسماء المترادفة في خريطة كل من بيوتنجر وبتلميوس لا يحتاج بالضرورة إلى القول بأن ذلك يعني أن خريطة بيوتنجر صُممت على أساس المعلومات التي قدمها بطلميوس إذ كان عمل بطلميوس عملاً علمياً ، فيه القياسات لتحديد الأماكن مع مراعاة الهندسة المساحية ، وألحق بجغرافيته مجموعة من الخرائط πινωκες قدمها طبقاً للقياسات التي قام بها . وعلى الرغم من أن هذا العمل الأصلي الرائع يُعد مفقوداً بالنسبة لنا الآن ، فقد أعيد مراراً نشر هذا العمل والخرائط خلال العصور الوسطى ، لهذا يمكن الافتراض أنه قُدر لعدة خرائط البقاء من مجموعات بطلميوس باللغة اليونانية ، واللاتينية ، والعربية وهي تدل دلالة واضحة على الشكل الذي كانت تبدو عليه خرائطه في المناطق الخاصة بها .

أما بخصوص خرائط العربية وفلسطين التي تقدم مُعالجة منفصلة تماماً عن تلك الخاصة بخريطة بيوتنجر ، فمن الواضح أن كلاً من رسامي خريطة بطلميوس وخريطة بيوتنجر لم يكن لأي منهما صلة بالآخر^(١٥). لأن التشويه الموجود في خريطة بيوتنجر لا يمكن أن يكون قام به شخص ينقل مباشرة من خريطة بطلميوس . إن التطابق بين

الحقائق التي ذكرها كل من بطلميوس وبيوتنجر يمكن أن يكون فقط بسبب شيوع تواتر أسماء الأماكن في أوائل عصر الإمبراطورية الرومانية .

وإذا سلم المرء بأن خريطة بيوتنجر لم تكن تقتفى أثر خريطة بطلميوس (ويؤكد القيام بفحص أسلوب رسامي الخرائط في العصر البطلمي هذا الرأي) ، لذلك لا يوجد بديل عن ربط خريطة بيوتنجر الأصلية بالخرائط التي كانت متاحة لبليني Pliny كنسخ من خريطة أجريبا الكبيرة التي نُشرت في بهو قيبسانيا Portus Vipsania . إن طبيعة التشويه في خريطة بيوتنجر من السهل تفسيرها . حتى المتخصصين الذين اختاروا تأريخها بالقرن الرابع عليهم قبول أن ذلك التشويه يمكن تفسيره بالإشارة إلى بهو قيبسانيا . إن النظرة الفاحصة لمعالجة نظام الطرق والمدن في منطقة ولاية العربية في خريطة بيوتنجر تُقدم شهادة مفيدة لاقتراح تاريخ مبكر للفنان الذي قام برسم خريطة بيوتنجر .

ومن الضروري في الوقت نفسه أن نستخلص الجزء الآخر الخاص بوثيقة رسام الخرائط في فلسطين في العصر الروماني . وهي صورة الموزاييك في مأدبة Madaba ، التي يمكن أن تقدم أساساً للمقارنة ووسيلة ضبط لمناقشة خريطة بيوتنجر . ولاتزال مأدبة مدينة مهمة في شمال الأردن ، وتُعرف الخريطة باسم المدينة التي أقيمت فيها بالموزاييك على أرضية كنيسة مسيحية قديمة هناك تم كشفها في أواخر القرن التاسع عشر ، عند تشييد كنيسة جديدة في الموقع ؛ ومن سوء الحظ أنه لم يعرف بأمرها لفترة زمنية خلال فترة البناء ، لذلك فقدت أجزاء رئيسية من هذه الوثيقة التي لا تقدر بثمن . واستغرق الأمر طوال عقد من الزمان حتى علم المتخصصون في الغرب بوجود خريطة كُشف عنها في مأدبة (١٧) . ولدى علمهم بها بذلوا جهوداً كبيرة للاحتفاظ بما تبقى منها .

تمتلى الخريطة برسوم بهيجة ، ليس فقط للأراضي ومدنها ولكن للمياه أيضاً ، خصوصاً مياه البحر الميت ، الذي يطفو فوقه قاربان رائعان ، ونهر الأردن وبعض الأسماك الجميلة التي تسبح فيه بعيداً عن البحر الميت . ويختلف الاتجاه في الخريطة

تماماً عن ذلك الخاص بخريطة بيوتنجر . فهي تبدأ من الغرب متجهه نحو الشرق - كما لو أن الفرد يقف في البحر المتوسط ، على ساحل فلسطين وينظر في اتجاه أورشليم . ومن الواضح أن أورشليم تمثل الجزء الرئيسي من الموزاييك ، ورُسم فيه عدد وفير من التفصيلات الطبوجرافية . وكذلك تم بالمثل توضيح مدن أخرى ، وشُحنت الخريطة بقصص مسيحية لتثقيف المتدين . وهي قصص عديدة زخرت بالتفصيلات لذلك يبدو أنه من المناسب القول إن الوعظ والإرشاد كانا الهدف الرئيسي في القيام بعمل الموزاييك .

بدأ المتخصصون منذ ذلك التاريخ في دراسة هذه الوثيقة، واتضح من أسماء المدن الموجودة عليها ومن ملامحها المسيحية أن أساس الخريطة كان - كتاب - الأسماء المستعارة Onomastikon ليوذيبوس Eusebius . وقبلت الدراسة المتأنية التي قام بها مايكل آقى يوناح Micchael Avi Yonah هذا المصدر وواصل معه المناقشة مع ميل إلى تفضيل أن مؤلف الأسماء المستعارة كان مصحوباً بخريطة ، استطاع القائم بتنفيذ خريطة مأدبة الحصول عليها^(١٨) . وربما تكون هي الخريطة التي أشار إليها يوزيبوس بغموض في النص اليوناني بقوله: "خريطة (أو قائمة طبقاً لرأى المتخصصين المعارض) يهوذا (فلسطين) القديمة طبقاً للإنجيل كاملاً - καταγραφη Iουδαίας απο πασης βιβλιου : καταγραφη της"^(١٩) . إن إبراز المدن على الخريطة وطريقة اتجاه كل منها للأخرى توضح أيضاً كما أكد آقى يوناح أن الإطار العام للخريطة تمثل في نظام الطرق ، كما كان الحال بالنسبة للنموذج الأصلي لخريطة بيوتنجر . ولكن من المهم أن نلاحظ ، أنه إذا كان الوضع كذلك ، فإن الطرق لم تكن ذات أهمية بدرجة كافية حتى أنه كان يمكن لمصنف الموزاييك أن يقوم بحذفها . وعلى ذلك تُعد الخريطة وثيقة مسيحية ، وترجع دون شك إلى أواخر العصر القديم ، وصُممت لتصوير بالتحديد الأرض المقدسة بالنسبة للناظر إليها من الشرق .

علينا الآن أن نضع في الاعتبار أولاً خريطة بيوتنجر ثم بعد ذلك خريطة مأدبة كدليل ، توضح كل منهما مناطق السكنى والطرق الرومانية في ولاية العربية الرومانية . وسوف نتحرك من محطة إلى أخرى على طول خريطة بيوتنجر من رأس خليج العقبة

إلى الاتجاه شمالاً داخل إقليم ولاية الرومان العربية . وواضح على رأس خليج العقبة الميناءان التوأمان إيلات Elath والعقبة Aqaba القائمان حتى الآن والموضحان على الخريطة باسم هَيْلَة Haila (أيلة Aela هو الاسم الأكثر شيوعاً في المصادر الكلاسيكية)، لتلك المدينة القديمة على رأس الخليج ، وكما يقال دائماً في هذا المجال فإن استمرارية الاسم في العصر الحديث يُعد دليلاً أكيداً على المكان القديم . ولا يوجد أدنى شك حول مكان أيلة القديم ، لذلك فنحن متأكدون من استمرارية هذا الاسم بشكله الحديث وهو إيلات Elath . وإذا تحركنا في اتجاه الشمال ، فلدينا بعد ذلك اختيار خريطة بيوتنجر للسير داخل النقب Negev عن طريق الشمال الغربي ، أو عبر شرق الأردن عن الطريق المباشر المتجه إلى الشمال، في اتجاه القمة، التي تنتهي إلى دمشق .

وإذا اتخذنا أولاً طريق شرق الأردن ، تكون المحطة التالية لأيلة Aela هي التي يشار إليها باسم برايسيديو Praesidio (براسيديوم Praesidium) التي تأتي بعد مسافة عشرين ميلاً من أيلة . والأمر الجدير بالملاحظة أن الفواصل التي أعطيت بالأميال الرومانية التي وردت الإشارة إليها في خريطة بيوتنجر ، في الأماكن التي يمكن قياسها كانت على درجة كبيرة من الدقة . والشئ الغريب أن مسافة الفواصل بين العلامات على الخريطة تعكس بانتظام المسافات المعطاة لأرقام العلامات لدرجة أن المسافة الأقصر يمكن إلحاقها بمسافة أطول من الخط . ومن الواضح أن السبب في ذلك يرجع إلى التشويه الغريب الذي نتج عن التصميم الأفقى للخريطة . وبعد عشرين ميلاً من رأس خليج العقبة حتى الحسمى Hisma على طول وادي يُتم نصل إلى منطقة مخلفات قديمة هي خربة الخالدي Khirbet al-khalde والتي أمكن مطابقتها بشكل معقول حديثاً بموقع براسيديوم Praesidium ، وتتمثل المحطة الثانية في الهوارة Hauarra ، التي تقع على بعد ٢٤ ميلاً ، وهنا تأتي المصادفة في أن مكان الهوارة على خريطة بيوتنجر ينطبق على المخلفات المادية لموقع الحُميمة Humaima الحديث ، التي لا تزال في الحسمى وتتطلب مزيداً من الدراسة . وتظهر الهوارة في قوائم بطلميوس بالاسم نفسه Hauara، ومن الواضح أن كلتا الكلمتين تعكس الكلمة العربية الهوارة التي تعنى " أبيض " - الأبيض .

إن الرحالة الذين يعرفون الشام Levant يدركون كيف أن كثيراً من المواقع المحلية تسمى بأسماء الألوان ، وبعضها يبدو مألوفاً من المغرب الإسلامي أيضاً مثل : الدار البيضاء "المنزل الأبيض" في مراكش والمعروفة أيضاً باسم كزابلانكا Casablanca ، والهمبرا Al-hambrā التي تعني ببساطة الأحمر (أي القلعة) "الحمراء" . ولاحظ موسيل Musil المستكشف التشيكي في بداية القرن العشرين أهمية استخدام اللون الأبيض في أحد الأماكن التي تقع جنوب الأردن لأنه يعكس بلا شك لون الحجر والمباني في المنطقة . (٢٠) . إن البقايا في الحُمَيْمَة ، التي تطابق الهوارة بالتأكيد ، تحمل اسم الحميمة الذي يعنى هو الآخر "الأبيض" في اللغة العربية . ويبدو واضحاً بجلاء أنه تم الاحتفاظ بالمرادف الأصلية للمعنى في الاسم الحالي ، على الرغم من استبدال الكلمة التي كانت مستخدمة . وقام ديفيد جراف David Graf من جامعة ميتشيجان Michigan - الأمريكية - بإجراء عدة استكشافات في منطقة الحُمَيْمَة والمناطق المحيطة بها في السنوات المعاصرة . وأثبت في النهاية أهمية هذا المكان كموقع روماني ، كما أكد على وجود آثار "طريق تراجان الجديد Via Nova Traiana" بعد هبوطه من هضبة الشارة Shara في طريقه للاتجاه جنوباً إلى خليج العقبة (٢١) . وهو يقع مباشرة في شمال الحُمَيْمَة في موقع يسمى ببيضه Baidā ، الذي يعنى أيضاً "أبيض" . وتعنى ملاحظات جراف أن طريق تراجان في جنوب الأردن كان لا يقتفى بالتأكيد أثر الطريق القديم الحديث في الصعود إلى الجرف .

ومن الهوارة وضعت علامة على خريطة بيوتنجر تتجه ناحية الشمال أعلى الهضبة لمسافة تبلغ ٢٠ ميلاً حتى الموقع الذي وضع عليه علامة زاداجاتا Zadagatta ، وهذا ينطبق تماماً على زاناثا Zanaatha في جغرافية بطلميوس (٢٢) وزوداكاثا Zodacatha في كتاب مناصب الحكم الشرقية Notitia Dignitatum (٢٣) ، واستمر الاسم حتى العصر الحديث في شكله الحالي صدقه Sadaqa . ويواصل الطريق سيره على الخريطة من زاداجاتا إلى البتراء ، أشهر مدينة في جنوب الأردن ، ووضعت عليها واحدة من التوريات (الحيات الصغيرة) التي تميز خريطة بيوتنجر، ومبنى له بُرجان قام ليقيس Levis

بشرح أهميته في خريطة بيوتنجر كدليل على "سلك الوظائف العامة *cursus publicus*"^(٢٤). ومن الواضح جلياً أنهم لم يستطيعوا إثبات وجهة نظرهم . وستظل في إطار الممكن ، على الرغم من أن وجود فصائل من القوات العسكرية يمكن أن يقدم تفسيراً لوجود التوريقات (أو الحلقات الصغيرة) . وفي كل الأحوال فإن البتراء صُورت كموقع مميز على طول الطريق .

يتحرك الطريق من هنا لمسافة ٢٢ ميلاً نحو موقع نيجلا *Negla* . الذي يبدو أنه نيكلا *Nekla* المذكورة في قائمة بطلميوس^(٢٥) . ويمكن تحديد هذا الموقع من خلال بقاء اسم المكان في عين (نبع) نيجل *Ain Nejl* ، فكل من حرفي [j, g] يمكن استبداله في ترجمة الأسماء العربية . وتقع عين نيجل أسفل المرتفع الكبير لجبل شوبك *Shōbak* بقلعته التي ترجع إلى العصور الوسطى ، ويتوقع المرء أن نيجلا على الخريطة تمثل المنطقة بأكملها ، بقلعتها ونبع الماء فيها .

وحدّثت الخريطة المسافة بين نيجلا ومنطقة ثورنيا *Thornia* التالية ، ويمكن أن يتم التأكد من ذلك عن طريق القيام بحساب المسافة على جانبي هذين الموقعين ، ومقارنتها بالمسافة الكلية المعروفة بين البتراء وفيلادلفيا *Philadelphia* وهي عمان الحالية . وكما أكد كل من برونو *Brünnow* ودوماسفسكي *Domaszewski* فإن ثورنيا يجب أن تمثل موقعاً على طول الطريق الروماني المعروف اليوم بثاوانا *Thawana* والاسم الحديث تحريف سيئ من الاسم القديم . وتشكيل كلمتي ثانا *Thana* وثاوانا *Thāwana* يشير إلى الاسم العربي ثاوا *Thawā* كأصل (جذع) يشير إلى نزل - فندق - ليلة واحدة . ويمكن ملاحظة أن الاختلاف في شكل هذه الكلمات يدل بشكل خاص على أن النموذج الأصلي لخريطة بيوتنجر وبتلميوس قد اعتمد على مصدر واحد مشترك بدلاً من القول باعتماد خريطة بيوتنجر على عمل بطلميوس^(٢٧) .

يوجد مسافة ٤٨ ميلاً من ثورنيا إلى رباباتورا *Rababatora* وهي موقع مشهور في وسط الأردن . إن اسم ربة *Rabba* أو ربات مؤاب *Rabbatmoab* ربما يتضمن في تكوينه بيتورو *Betoro* أو بيتورا *Betora* الذي أصبح طبقاً للافتراض المقبول ، اسماً

لعسكر الفرقة الذي أنشئ بالقرب من الكرك Karak في الليجون Lejjūn (٢٨) . ولكن من الملاحظ عدم وجود مثل هذا المعسكر على الخريطة ، كما لا يوجد مكان خاص لبيتورو ، أو بيتورا عليه علامة في خريطة بيوتنجر بشكلها الحالي . بعد ذلك يتحرك الطريق مباشرة إلى فيلادلفيا ، أو عمان ، بينما يوجد طريق آخر منفصل ينحرف إلى غرب ربة ، ليعبر منخفض وادي عربة العميق والحر ، جنوباً إلى البحر الميت . وسوف نعود مرة أخرى إلى ذلك المعبر في مرحلة قادمة ، عند القيام ببحث حول الصلة بينه وبين مدن النقب .

يتجه الطريق أعلى فيلادلفيا إلى مكان يسمى جادة Gadda ، على مسافة ١٣ ميلاً ويسمى الموقع على الجانب الآخر باسم حاتيتا Hatita بعد مسافة تبلغ ١١ ميلاً . وعلى الرغم من محاولة بعض المتخصصين مطابقة حاتيتا بمنطقة الحديد Hadid في العصر الحديث^(٢٩) ، فإن المسافة بالأميال من عمان أكبر من أن تسمح بذلك . إضافة إلى أن استبدال حرف الدال (d) بحرف التاء (t) يمثل مشكلة أكبر مما يبدو الوضع عليه . إن المسافة إلى جادة تعنى أن الحديد هي في الواقع جادة ، لأن حرف الجيم (g) يمثل نطق حرف الحاء (h) اللقى ، وإن ازدواج الحروف الساكنة تم فصلها في الأسماء الحديثة . على ذلك تكون حاتيتا هي موقع خربة سمراء Khirbet Samra . وعند هذه النقطة من الطريق على خريطة بيوتنجر يتفرع الطريق إلى فرعين ، يمر أحدهما إلى ثانتيا Thantia ثم يتجه غرباً إلى تيبيرياس Tiberias . أما الآخر فيمر عبر طريق كاناثة canatha (قنوات Canawat) إلى دمشق .

إن تفرع ثانتيا يعبر بوضوح وادي سرحان ويمر مباشرة إلى المدينة الكبيرة التي كانت تستعمل كقاعدة للفرقة الرومانية في ولاية العربية ، وهي مدينة بصرى التي وضعت علامة التوريقية - حلية - عليها ، ويبدو الوادي الذي تعبره الطرق على الخريطة موازياً تقريباً لنهر الأردن ، وبسبب ضغط الملامح في الرسم الأفقي فإنه يمكن مطابقتها كهيروماكس Hieromax وهي تمثل الآن وادي اليرموك Wādī Yarmūk بامتداده داخل وادي بوتم Wādī Butm ، والمنخفضات الأخرى التي تتجه داخل الصحراء

السورية شمال وادي سرحان . أما ثانتيا التي تقع بين حاتيتا وبُصرى ، فإنها تطابق المدينة النبطية العظيمة ثم الرومانية البيزنطية فيما بعد ، التي شيّدت بأكملها من حجر البازلت الذي قطع من مدرجات الإقليم التي تعرف باسم " أم الجمال " أي " ذات الجمال " (٣٠). ويمكن مشاهدة طريق روماني بوضوح بالقرب من موقع أم الجمال وليس على امتداده الذي يؤدي مباشرة إلى عاصمة الولاية في بُصرى . وليس هناك شك في أنه الطريق نفسه الذي صور على خريطة بيوتنجر (حتى إذا كان رصفه الحالي قد تم في فترة متأخرة). ولكن لما كانت أم الجمال لا تقع بالفعل على هذا الطريق فمن الحكمة القيام بالبحث عن هوية أخرى لثانتيا Thantia (٣١) .

إن الأمر المثير للدهشة هو بالتحديد بخصوص الامتداد المتجه غرب الطريق بعد "جادة" Gadda ، ويعيداً عن الألفاظ حول إثبات المواقع ، فإن ذلك يرجع إلى أنه لا يتجه من بُصرى شمالاً إلى دمشق ، كما يرى معظم المؤرخين وطلبة تاريخ الشام في العصر الروماني ، وبدلاً من ذلك فإن الطريق يتجه غرباً إلى أدراها Adraha ، وهي درعا Derā الحديثة إلى "المدن العشرة الكابيتولية Decapolis city of Capitoliā" ثم إلى جادرا Gadra (أم قيس الحديثة Umm Qeis) ، لتعبر الأردن إلى المدينة الفلسطينية الغربية تيبيرياس Tiberias ، حيث يوجد هناك حلقة اتصال في اتجاه الجنوب إلى سكتيوبوليس Scythopolis ومنها إلى أورشليم، وأيضاً إلى منطقة أبعد غرباً إلى ساحل البحر المتوسط .

ولا يوجد اتصال بدمشق من بُصرى على خريطة بيوتنجر كما يتوقع المرء بالتأكيد، حيث إن بُصرى تصلح أكثر كحلقة اتصال مع الغرب، على طول الساحل . أما بخصوص المسار الشمالي فيمر الطريق من هاتيتا Hatita أعلى الامتداد الطولي دون تحديد محطات ، ويصل في النهاية إلى خاناتا Chanata ، وهي بدون شك كاناتا(كاناثة) Canata Canatha ، القنوات Qānawat الحديثة (٣٢). يأتي بعد القنوات مكان يسمى أينوس Aenos (٣٢) . ومن هناك يعبر الطريق مباشرة إلى دمشق ، وتمت الإشارة إليه بتوريقه (حليّة) أخرى .

إن خط سير هذا الطريق بين فيلاديلفيا ودمشق يحتاج إلى مزيد من الاهتمام ، والقنوات Qanawat هي مفتاح الحل . فقد ثبت أن وجود عدد كبير من الممرات الشرقية أكثر مما يتوقعه المرء كان هو نمط الطرق في الفترة التي تمت فيها النسخة الأصلية من خريطة بيوتنجر . إن المدينة النبطية الكبيرة التي تقع في الحوران لم تكن تقع على الطريق الذي قام الرومان ببنائه بالفعل للربط بين دمشق وصلخد Salkhad عن طريق من الليجا . كما أن الذهاب إلى دمشق عن طريق القنوات via Qanawāt يعني بالتحديد المرور على طول المنحنيات الغربية لجبل الدروز على يمين المسافر ، ثم بعد ذلك إلى الشمال الغربي على طول الحافة البركانية الموحشة لهضبة الليجا ، وتراخونيتيس Trachonitis القديمة . ومن الجنوب يمر الطريق من السويداء 'Suweidā' إلى القنوات ، ويستدير حول الليجا بدلاً من عبورها . وهناك حقيقة لها أهميتها الكبيرة تتمثل في أن الطريق الروماني الكبير الذي عبر الليجا لا يظهر على خريطة بيوتنجر (٣٤) . ويمكننا أن نستدل من ذلك على أنه لم يكن قد تم بناؤه عند رسم الخريطة.

وحتى إذا رغب المسافرون في المرور من بصرى عن طريق قنوات إلى دمشق ، فعليهم أن يتخذوا طريقهم إلى السويداء أولاً ، ويمكنهم أن يتبعوا الطريق الذي عليه علامة على خريطة بيوتنجر (طريق السويداء - القنوات) جنوب السويداء عند تقاطعه مع الطريق بين بصرى وصلخد (٣٥) . إن المفهوم ضمناً من تفرع الطريق الرئيسي القادم من الجنوب، هو وجود كثافة مرورية عميقة في الداخل . ويبدو أن هذا الاستنتاج قد تأكد من المرور الذي نعرف أنه كان موجوداً في وادي سرحان في عصر الأنباط ، وفي الفترة التالية له أيضاً ، ووجود المستوطنات الرومانية منذ فترة مبكرة نسبياً في أم القطين Umm al-Quttein ودير الكهف Deir al-Kahf في المنطقة بين الواحة عند الأزرق وجبل الدروز .

وفوق كل ذلك فإن هذه القطعة التي تقع أكثر شمالاً من خريطة بيوتنجر تفترض أن بصرى كانت تخدم في الوقت الذي تم فيه إنشاؤها ليس كحلقة اتصال بالشمال ولكنها كانت تعمل أكثر كحلقة اتصال بالغرب ، وأن المنطقة الصحراوية التي تقع إلى الشرق من بصرى كانت أكثر تبعية للمواصلات الداخلية أكثر مما يتوقع .

فهذه الحقيقة إلى جانب حقيقة كون البتراء قد فسرت ذلك يعطيها قدراً مساوياً مع فيلادلفيا وبُصرى ودمشق ، كما أنه يفسر ذلك الوضع الذي سجلته الخريطة بأنه يرتبط بتاريخ مبكر من عصر الإمبراطورية . لقد تدهورت أهمية البتراء مادياً بعد القرن الأول الميلادي ، لسببين ؛ الأول : بسبب تقلص التجارة البرية على الطرق الداخلية والخارجية إلى غزة Gaza (بعد اكتشاف الرياح الموسمية) ، وثانياً : بسبب بروز أهمية بصرى بعد أن استقرت فيها فرقة قورينة الثالثة^(٢٦) . ولسنا في حاجة إلى القول إن طريق ديقلديانوس Strata Diocletiana الذي نعرف أنه كان يتجه من جنوب دمشق إلى الأزرق عن طريق صعن Saane قد اختفى اختفاءً كاملاً من خريطة بيوتنجر^(٢٧) . ويجب شرح هذا الاختفاء بعيداً عن أي علاقة تربطه بالتاريخ المقترح في القرن الرابع للنسخة الأولى لخريطة بيوتنجر .

يجب أن نلاحظ أيضاً ، بخصوص ما يظهر من المصادر المستقبلية لتحليل هذه الوثيقة ، أن الطريق بين بصرى وتيبيرياس ، على الرغم من حقيقة كونه يتجه تقريباً إلى الغرب ، فإنه يظهر في خريطة بيوتنجر متوازياً مع الطريق من هاتيتا إلى دمشق ، الذي يتجه رأساً تقريباً ناحية الشمال . إن مثل هذا التشويه يمكن أن يؤدي إلى الوقوع في الخطأ . إلا إذا أمكن التحكم فيه بأدلة تاريخية .

نعود مرة أخرى إلى تفرع الطريق الروماني في الجنوب ، حيث يمكننا أن نرى مَعْبَرَيْن رئيسيين يعبران منخفض وادي عربة العظيم، الذي يمتد من جنوب البحر الميت هابطاً إلى رأس خليج العقبة ، ويوجد أحد هذه المعابر بالقرب من أقصى الجنوب ، ويبدو أنه يتجه إلى غرب برايسيديوم Praesidium ، والثاني إلى الشمال من ربه إلى المكان الذي وضعت عليه علامة ثامارو Thamaro ، إلى إليوسا Elusa ، وهي خالصة Khalasa الحديثة (وقد احتفظت بالاسم القديم) ، وهي موقع يحتوى على آثار قديمة مهمة ، حيث المكان الذي تم فيه اكتشاف أقدم النقوش النبطية^(٢٨) . وعلى الرغم من جهود البرشت أولت Albercht Alt المكثفة في الفترة المبكرة وجهود موردخاي جيشون Mordechai Gichon حديثاً اللذين أثبتا وجود أجزاء من قلعة castella في وادي عربة كانت جزءاً من دفاعات الحدود limes ، ويتضح من خريطة بيوتنجر على الأقل أنه ليس

هناك أى دليل على وجود طريق ذى أهمية يعبر وادى عربية فى وقت تنفيذ النسخة الأصلية من الخريطة (٣٩)، وفيما يخص المسافة الممتدة التى حملت أسماء عديانام Addianam ، وراسا Rasa ، وجقفساريا Gypsaria ، ولوسا Lusa ، وعبوده Oboda وإلوسا Elusa فإن جميع هذه المواقع تقع إلى الغرب من وادى عربية . وهذه قضية أخرى يمكن السيطرة عليها من خلال معرفة أماكن عديدة لهذه المواقع، ويبدو أن الطريق كان يتجه من الشمال إلى الجنوب، إضافة إلى طريق آخر يتجه من الشمال إلى الجنوب ولكنه فى الواقع يتحرك غرباً . ويمكن تمييز عديانام التى تعرف باسم غاديان Ghadyan الحديث المرادف له (٤٠)، وهو موقع يوجد فيه بقايا أثرية رومانية مهمة ، على الجانب الغربى من عربية . مع عبوده Oboda (عقدات Avdat) التى أجريت حفائر فيها فتقع فى النقب ، إلى الشمال الغربى من غاديان (٤١).

يرتفع الطريق بعد ذلك فوق وادى عربية عند غاديان، ثم يتحرك باطراد نحو الغرب فى اتجاه ماختش رامون Makhtesh Ramon ليتخذ طريقه إلى عبوده وما يليها بعيداً إلى الشمال الغربى ، إلى إلوسا (خالصة Khalasa) . والشئ الذى يفهم ضمناً من الوثيقة بخصوص عدم وجود قلاع على طول وادى عربية قد تم التأكد منه طوال التاريخ الرومانى بواسطة التنقيبات الأثرية التى قام بها دافيد جراف فى الموقع (٤٢)؛ لأنه وجد أن مثل هذه القلاع كان يمكن رؤيتها وإثبات هويتها - ولم تكن كثيرة العدد - وكانت مرتبطة بينابيع المياه أو الأودية على جانبي وادى عربية . ولكن لا يوجد أى دليل على وجود هذه القلاع castella على طول الوادى.

على ذلك فإن الوصلة التى تقع بأقصى الجنوب مرت من أقصى برايسيدوم Praesidium إلى غاديان ، ثم صعدت بعد ذلك عبر المنطقة الموحشة فى اتجاه الشمال الغربى إلى عبوده وإلوسا . والأمر الطريف بالنسبة للتقاطع الآخر أنه لم يكن يمر بالبتراء ولكنه يمر عبر ربه . وكان الطريق من ربه إلى ثامارو Thamaro ثم إلوسا يمكن تحديده ليس فقط بالإشارة إلى ثامارو المذكورة فى جغرافية بطلميوس (٤٣) وقرية ثامارا Thamara kome التى ذكرها يوزيبوس Eusibius فى الأسماء المستعارة

Onomastikon ، والتي قام سيك Seeck بمطابقتها بتاربا Tarba في كتاب المراتب الشرفية Notitia Dignitatum^(٤٤)، ولكن أيضاً من خلال البقايا الأثرية في المنطقة التي تتوافق مع حساب المسافة بالأميال التي قدمتها خريطة بيوتنجر . ويعنى ذلك أن ثامارو يجب أن تتطابق مرة أخرى مع الموقع الموجود خارج وادي عربة في أعلى الغرب منه ، في قصر الجُهينيَّة Qasr al-Juheiniya الذي يُعرف الآن محلياً باسم مزاد تمر Mezad Tamar^(٤٥) . إن الدليل الذي يقدمه يوزيبوس والمراتب الشرفية فقط كافٍ لإثبات أن هذا المعبر الشمالي ثبت وجوده في الفترة القديمة المتأخرة وكان مُحصناً، ويبدو في كل الأحوال أن التقاطع الجنوبي اختفى، فعلى الأقل لا يوجد أي أثر له في المصادر التالية. ويبدو أن مركز غاديان Ghadyan ، أو أديانام Addianam قد اختفى ، وحل محله موقع لقوات عسكرية سُجلت في كتاب المراتب Notitia عند أريديلا Aridela^(٤٦)، ومن الواضح أنها هي جاراندال Gharandal الحديثة التي تقع شمال غاديان ، على الجانب الشرقي من وادي عربة مرة أخرى ، ومن الواضح أن أريديلا Aridela كانت تقوم كنقطة مراقبة وحراسة للأقليم وليس كنقطة عبور .

وترتيباً على عدم وجود أي تقاطع، حتى على خريطة بيوتنجر من البتراء إلى النقب، فإن التنقيبات الأثرية التي تم إجراؤها في العقد الأخير (أي في الثمانينيات من القرن الماضي) أوضحت أن الطريق إلى غزة من البتراء لم يعد هو الطريق الكبير الذي كان موجوداً خلال القرن الأول الميلادي . وتعكس خريطة بيوتنجر هذا الوضع لأنه لم يكن يوجد فيها خط رئيسي للمواصلات التي تقع غرب البتراء ، بينما كان لا يزال يوجد تقاطع وادي عربة من الجنوب ، كما لم يكن موجوداً في القرون التالية . إن وجود هذا الدليل إضافة إلى وجود الدليل الخاص بالشمال يوضح بدون التباس مرة ثانية أن تاريخ النسخة الأولى لخريطة بيوتنجر يرجع إلى الفترة المبكرة من عصر المواطن الأول^(٤٧) .

وإذا عدنا إلى خريطة بيوتنجر، فلن يكون لدينا أدنى شك في أننا نتعامل مع عمل من أواخر العصر القديم . واعتماداً على يوزيبوس في - كتاب - المراتب التشرييقية والخرائط الملحقة به (إذا كان ثمة وجود لها)، فسوف يقودنا إلى وضع تاريخ متأخر،

مثل ذلك الذى يسمى الجديد Nea فى أورشليم، الذى سيعطى تاريخاً لإعدادها بعد نوفمبر عام ٥٤٢ هـ^(٤٨)، ومما يؤسف له أنه لم يتبق من الخريطة ما يكفى حتى يمكن القيام بعمل مقارنة كاملة مع خريطة بيوتنجر بالنسبة لإقليم ولاية العربية الرومانية ، فى المنطقة التى تداخلت فيها الخريطتان - وهى وادى عربية والنقب - فهناك اختلافات مهمة ومثيرة للانتباه ؛ إذ إن الناظر المدقق سوف يلاحظ تكاثر المدن الواقعة شمال النقب فى هذا العصر المتأخر . وبدأت الحفائر الأثرية التى تمت فى العقدين الأخيرين (١٩٦٠-١٩٨٠) تكشف شيئاً عن ازدهار النقب فى العصر البيزنطى ، التى جاءت الإشارة إليها فى الأعمال المبكرة فى نيسانا Nessana وفى شيفتا Shivta (ولم تنشر الأخيرة بسبب المشاكل التى ارتبطت بها)^(٤٩) . وظل ازدهار النقب فى تلك الفترة لا يوازيه شئ حتى قيام المعجزة الزراعية فى العصر الحديث ، وظهرت إليوسا فى خريطة مأدبة مدينة لها أهميتها . ومن المحتمل أنه كان يمكن ظهور عبودة فى الجزء الذى فقد (من الخريطة) ، لأننا نعرف أن المدينة كانت مزدهرة خلال تلك الفترة . وتوضح الخريطة أسماء عدة أماكن مثل سوبلا Sobela وسيانا Seana ، التى لا يُعرف عنها شئ نهائياً .

تُعد مدينة مامبسيس Mampsis أشهر مدينة ظاهرة فى هذا الجزء من الخريطة للنقب ويمكن بسهولة مطابقتها بكورنب Kurnub التى قام إقرام نجف Avraham Negev بإجراء حفائر نجحت فيها نجاحاً فريداً^(٥٠)، وتبدو أهمية مامبسيس ليس فقط فى بروزها على خريطة مأدبة، بل من خلال المنشآت العديدة التى كُشف النقاب عنها الآن. لقد كانت موجودة فى عصر الأنباط وأوائل العصر الرومانى ومن الواضح أنها كانت قليلة الأهمية . ويشير عدم وجودها فى خريطة بيوتنجر مرة أخرى إلى التاريخ المبكر للنسخة الأصلية، وكدليل على التغييرات التى دخلت على تشكيل نظام الطرق ، ويظهر بوضوح مما تبقى من خريطة مأدبة أنه لا يوجد شئ أكثر من ظهور الدمار والتخريب الذى أصاب الجزء الجنوبى من النقب وأغلب وادى عربية أسفل الجزء الشمالى . وتشير إحدى القصص صراحةً على مجاهل زين Zin ، حيث أرسل المنّ manna على بنى إسرائيل.

ولا توجد أية إشارة إطلاقاً ولو بسيطة عن أى طريق أو أى مدينة فى جنوب وادى عربية أو فى الواقع إلى أى مستوطنة عبر جنوب النقب من وادى عربية .

وهناك ثلاثة مراكز أشارت مباشرة إلى جنوب البحر الميت إلى الشرق من مامبسيس . ووضح أنها كانت تنتظم من الشمال إلى الجنوب ، فيما يبدو فى العربية نفسها ، أسفل أشجار النخيل المتشابكة وأشارت إلى انعزالها فى الكلمة herem (المنعزل). لكن الواقع أن ثمارا Thamara كانت أحد هذه الأماكن التى كانت معروفة من خريطة بيوتنجر وجغرافية بطلميوس. وهى كما نرى لم تكن موجودة فى وادى عربية نفسه ، ولكنها تُعد بمثابة أماكن على الربوة التى تقع فوقها عند قصر الجهينية . وعلى ذلك لابد أن نفترض أن الخريطة تضع ثامارا على الربوة التى نُقشت فيها أجزاء الجبال الوعرة الواقعة فوق مامبسيس بالألوان . أما برايسيديوم Praesidium ، التى تظهر فى الاختصار المذكور فى اللغة اليونانية فى شكل براسيدن Prasin ، فمن الواضح أنها غير برايسيديوم Praesidium الموجودة فى الجنوب ، والمعروفة من خلال نظام طرق خريطة بيوتنجر . ويبدو أن الجزء الأكبر من هذا الحصن يتطابق بالتأكيد مع البقايا الأثرية لقصر الفيفاء Qasr al- Feifa الذى يقع على الجانب الآخر من وادى عربية (٥١).

وبمعنى آخر فإنه يوجد لدينا ممر شمالي لا يشبه الممر الشمالي لوادى عربية فى خريطة بيوتنجر ، وهو لم يذكر فى هذه المرة فقط مع ثامارا على المنحنى الغربى فوق وادى عربية بل أيضاً مع المركز الشرقى لبرائيسيديوم .

ويظهر مركز ثالث على خريطة مأدية ، ولكنه يسبب مشكلة كبيرة . وهو مركز موبا Moa الذى يمكن أن يفترض المرء بسبب علاقته بكل من برايسيديوم وغرب ثمارا أنه لابد أن يمثل منطقة تقع فى مكان ما إلى غرب ثامارا ، فى الطريق إلى مامبسيس. إن هذا المكان على وجه التحديد ينبغى علينا القيام بتحديدده ، ولكنه يُغرى بعقد مقارنة بينه وبين مايرادف اسمه فى كتاب الألقاب التشريفية: *Notitia Dignitatum equites sagittarii ibdigenae Moahilae* (٥٢) . وبما أن المرادف للاسم فى اللغة السورية والآرامية يعنى "القوات العسكرية" أو "الفصيلة" وهى بالتحديد "hāila" ، لذلك يبدو أن

كلمة Moahila هي محاولة لنطقها باللغة اللاتينية للدلالة على " القلعة الموجودة في مويا " Moahila أو Moahila . وفي الحقيقة يوجد هناك اختلافات في النسخ الخطية لكتاب المراتب التشريفية مما يجعلنا نميل إلى ترجيح شكل هذه الترجمة للاسم الذي يمثل نُغزاً^(٥٢)، ولذلك فمن الممكن أن تكون كل من موهيلي Moahilae المذكورة في كتاب المراتب الشرفية ومويا Moa المذكورة على خريطة مأدبة هي لشيء واحد وللمكان نفسه، لكن ذلك لا يساعدنا في أن نقرر أين يقع المكان بالفعل بلغة الجغرافية المعاصرة . على أي حال فإن هذا الشك لا تأثير له على النتيجة المستمدة من خريطة مأدبة عن وجود ممر واحد كبير فقط لوادي عربية من خلال طريق يقع عليه عدد من المستوطنات . كان ذلك إذاً في الشمال .

إن الأدلة الطبوغرافية في المنطقة القريبة من مامبسيس ربما تدل على ماختش - ها القطان Makhtesh ha - Qatan وماختيش ها - الجدول Makhtesh ha - Gadol وهما منخفضان في الأرض ، يقعان في مواجهة المرتفعات القائمة أعلى مامبسيس على طول امتداد علامات صحراء يهوذا (فلسطين) . ويبدو أن هذه الألوان قد استخدمت لكل من الأعماق الكبيرة والارتفاعات الكبيرة . ويظهر جبل سيناء واضحاً للعيان بالألوان السوداء والصفراء والزرقاء الداكنة في الجانب الجنوبي من منطقة الزين Zin الموحشة .

وفي منطقة شرق الأردن حيث تهشمت خريطة مأدبة لسوء الحظ. فلا تزال توجد هناك قطع كافية من الموزاييك نرى منها خراكومبا Chracomba ، الكرك Karak الحديثة، وقد ظهرت بمظهر رائع يلي في المرتبة الثانية مباشرة أورشليم نفسها ، وربما يساوي في أصالته ذلك المكان المطابق لعسقلون Ascalon وبلوزيوم Pelusium (الفرما)، وأصبحت مدينة خراكومبا مدينة بيزنطية كبيرة ، على الرغم من أنها كانت موجودة أيضاً في الفترة المبكرة من الحكم الروماني . ولكن على الرغم من موقعها المهيمن، وبورها كمركز للإدارة المحلية، فإنها ليست واحدة من المدن الرئيسية في تلك الفترة . إن غياب كراكومبا من على خريطة بيوتنخر ، بالمقارنة مع ظهورها البارز على

خريطة مآدبة يُعد دليلاً قوياً آخر على تاريخ المعلومات المستمدة من هاتين الوثيقتين ، وباختصار فنحن لدينا صورة من خريطة مآدبة من أواخر العصر القديم ، وعند عقد مقارنة بينها وبين خريطة بيوتنجر يمكن أن نخرج منها بنتائج مختلفة .

إن ازدهار النقب وتقزيم الاتصالات مع منطقة فلسطين على الجانب الشرقي من وادي عربة ؛ أي مع إقليم البتراء والحسمى *Hisma* يُمكننا من القول بأنه يعكس بصدق مركز ذلك الإقليم في أواخر العصر القديم . كانت النقب جزءاً من ولاية فلسطين الثالثة *Palaestina tertia* ، وكانت جزءاً من الإمبراطورية البيزنطية ، لكن الإقليم الذي يقع أسفل الحسا *Hasā* - وهو إقليم إيدوم *Edom* جنوب مؤاب *Moab* - كان قد تم انتزاعه منذ فترة طويلة لمصلحة حكامه *phylarchs* الوطنيين ، أو شيوخه الذين يرجعون في أصولهم إلى القبائل شبه البدوية . ولم يعد يُكوّن جزءاً من الإدارة البيزنطية بعد ذلك . وفي الجانب الآخر كانت مؤاب في كل من كاراكومبا وربّه من بين مدنها الرئيسية تواصل ازدهارها في ذلك الوقت. وعندما قام يوزيبوس بكتابة كتاب الأسماء المستعارة *Onomastikon* ، ظل إقليم إيدوم والحسمى في جنوب الأردن لمدة قرن أو أكثر مستمراً في تبعيته لإدارة الدولة البيزنطية ، وأصبح يدخل ضمن ولاية فلسطين الموسّعة ليصبح أخيراً جزءاً من ولاية فلسطين الثالثة *Palaestina Tertia* ، ومن المفهوم تبعاً لذلك أن الذي قام بإعداد خريطة مآدبة ضم تلك الأماكن مثل أوارا *Auara* وزاداجاتا *Zadagatta* والتي كانت معروفة من خريطة بيوتنجر ومن كتاب المراتب التشريفية *Notitia Dignitatum* . لقد كانت بمثابة مراكز على طريق استمر على أهميته حتى تم هجر المنطقة جنوب شرق الأردن . وفي الواقع إن ظهور مكانين باسم برايسيديوم *Praesidium* في كتاب المراتب التشريفية في فلسطين يُدعم معلومة تؤكد وجودها من الأدلة التي جُمعت من كل من خريطة بيوتنجر وخريطة مآدبة على النحو التالي : كانت هناك برايسيديوم واحدة تقع في الجنوب في منطقة الحسمى الأردنية إلى الشرق من وادي عربة ، وكان هناك أيضاً برايسيديوم ثانية في الشمال أسفل الحافة الجنوبية للبحر الميت مباشرة حيث يمر الطريق أعلى المنحدر الشرقي لإيدوم ليصبح ممراً إلى ثامارا *Thamara* .

من الواضح أن الخريبتين لم يتم رسمهما لتقديم معلومات عسكرية أو لأغراض المواصلات، ولكنهما استمدتا أصلهما من الخرائط التي كانت موجودة . وهو أهم شيء في الموضوع ، ومن الواضح بجلاء أن خريطة بيوتنجر ترجع أصولها إلى خريطة من عصر الإمبراطورية الرومانية المبكر ، وإذا كان الأمر كذلك ، فإن مصدرها لا يمكن أن يكون شيئاً آخر بخلاف خريطة أجريبا التي رسمها في بهو فيبسانيا Porticus Vipsania . أما خريطة مآدبة التي ترجع في أصولها إلى كتاب يوزيبوس الأسماء المستعارة Onomastikon ، فمن الواضح أنها تنطبق منذ الوهلة الأولى مع تعاليم مسيحية ، أما الاقتباس ومواقع المدن فمن الواضح أنها اعتمدت على شبكة الطرق التي كانت تربط بين هذه المدن . وبخصوص خريطة مآدبة كذلك ، فكل المدن المعروفة تقريباً يمكن رؤية الارتباط الواضح بينها وبين الطرق الرومانية ، وقد قام آفي يوناخ Avi- Yonah بترتيبها جميعاً في قائمة كمحطات طرق عند نشره لخريطة مآدبة . ومن الواضح أن مدن النقب مثل تامارا ، وإيوسا ، ومامبيسيس، تتلاءم أكثر مع طراز النسخة .

ولا ينبغي أن نصاب بالدهشة لأن تلك الخرائط، التي وضعت لتحديد خطوط مواصلات وطرق، وأشكال السطح الطبوجرافية وما شابه ذلك، قد استخدمت لأغراض أخرى على مر الزمن . لم يحاول كل من بلينى أو بطلميوس القيام باستخدام معلوماتها للأغراض العلمية والتعليمية الصرفة . فقد كان هناك أيضاً أفراد من عامة الشعب لديهم الرغبة في مشاهدة أين ولد كينوكيفالى Kenokephal ، وغيرهم من المتدينين الذين يرغبون في أن يعرفوا أين تجول بنو إسرائيل في الصحراء . إن تداول خريطة أجريبا Agroppla في الإمبراطورية الرومانية قدّم الأساس لخرائط جديدة تتضمن معلومات أسطورية ، ومقتطفات من فيرجيل Virgil ، وفي الختام أساطير مسيحية ، وكل هذا يمكن أن نشاهده في الخريطة المزينة بالكامل بالزهور التي تم نسخ خريطة بيوتنجر منها .

إضافة إلى ما تقدم فإن المرء لن يفتقد رؤية الفن الخالص أو تذوق الجمال في هاتين الوثيقتين ، حيث يمكن للبعض الحصول على قدر كبير من المتعة من رسم التوريقات (الجليات الصغيرة) العديدة الموجودة في الخريطة التي أصبحت خريطة

بيوتنجر فيما بعد ، ولانتسى ذكر صور الأباطرة الرائعة فى أنطيوخ أو القسطنطينية أو روما . ويتمتع الفنان الذى نفذ عمل الموزاييك فى مآدبة بقدره على إدخال المرح فى تصوير المناظر، والنباتات، والحيوانات، حتى أن عمله حظى بروح الدعابة بصفة عامة . لقد كانت الخرائط القديمة عملاً متطوراً . وكان الهدف الأصلي منها لا يزال مستمراً فى أهميته دون شك ؛ ولكن لما كانت قد أعيد رسمها ، فقد وضعت فى بعض أجزاء منها إضافات جديدة ربما كانت أكثر ارتباطاً بالدوافع الشخصية .

إن القيام بدراسة خرائط الشرق الأدنى فى العصر الرومانى ، فيما يخص رؤية ولاية العربية ، يُشعر بالرضى لتحقيق نتائج على جبهة عريضة. وتأتى فوائدها ليس فقط فى فهم الإقليم نفسه فى فترات مختلفة وتحولاته فى أثناء الحكم الرومانى والبيزنطى، ولكن هناك أيضاً تاريخ الخرائط نفسها وموقعها داخل إطار ثقافة الإمبراطورية الرومانية . إن خريطة بيوتنجر لا تُعد مجرد وثيقة فقط ترجع إلى القرن الثانى عشر أو الثالث عشر ، أو من القرن الرابع أو الأول ، لأنها فى حقيقة الأمر كل ذلك . كما أن خريطة مآدبة لا تُعد مجرد إبداعاً فنياً يعود للقرن السادس الميلادى فقط ، ولكنها وثيقة تنتمى إلى القرن الرابع أيضاً .

مصادر الملحق الرابع

- (١) Strabo I.I.16,C9: "ينبغي أن يُسَخَّر علم دراسة الأرض لكي تستفيد منه الحكومة
δήλον ουν ότι 'η γεωγραφική πασα επί τὰς πράξεις ανάγεται τας ήγεμονικάς
قَدِّمَتْ مضمون هذا الملحق في سمناز فيرجوس ميللار Fergus Millar في لندن ١١ مايو
١٩٨١ وأدين بالشكر للمناقشة التي تلتها.
- (٢) Strabo 2.5.17,C120.
- (٣) J.J.Tierney, "The Map of Agrippa," Proc. Royal Irish Acad. 63,sect.6 ,no.4(1963),152; W.Kubitschek, "Karten (Agrippa)," RE 10.2.2102.
- (٤) PEQ III(1979),27-34.
- (٥) Pliny ,NH 3.2.17: جرت العادة على قبول كتابة مدينة Urbi بالشكل التالي orbi .
- (٦) 55.8.4.
- (٧) O. Cuntz, "Agrippa und Augustus als Quellenschr-iftsteller des Plinius in den geographischen Büchern der Naturalis Historia," Neue Jahrb. f . Phil.u.Pädag., Jahrb. f.Klass. Phil. 17 (1890), 475.527; D.Detlefsen, Ursprung, Einrichtung und Bedeutung der Erdkarte Agrippas (1906); W/Kubitschek, "Karten Agrippa), "RE 10.2.2100-9
الباحثون على النقاط التفصيلية ولكنهم اتفقوا جميعًا على استخدام بليني للخريطة. وقام شاو B.D.shaw وتبعه تيوتش L. Teutsh بإثارة الشك فيما يخص جغرافية إفريقيا لدى بليني: "The Elder Pliny's African Geography," Historia 30 (1981),424-430
71,esp.427(with n.5). ويفضل شاو وجود مصدر من قيصرية، ولكنه لاحظ في ص ٤٢٧ "أنه لم يكن هناك ضرورة ملحة لذلك..... وأن المعلومات لدى أجريبا كانت انعكاسًا دقيقًا للوضع المعاصر في أفريقيا بين عام ٧ ق.م. وبين عام ٤ م". بمعنى آخر فإن مصدر قيصرية الذي اعتمد عليه أجريبا في تعامله مع أفريقيا لا يحول دون استخدام بليني للخريطة ، والذي يدل النص على أنه يتضمنه .

(٨) Detlefsen(above,n.7) وهناك مجال للمناقشة فيما إذا كانت هناك شروح قد كتبت بالفعل على النص أو كما يبدو هنا في نص مصاحب .

(٩) 2.5.17,C 120.

(١٠) يمكن دراسة خريطة بيوتنجر الآن في نسختها المقلدة الفاخرة لمن يستطيع دفع ثمنها والتي قامت بإصدار طبعتها دار النشر الأكاديمي دار الطباعة والنشر في مدينة جراس: Druck u. Verlagsanstalt ,Graz:Tabula Peutingeriana,Codex Vindobonensis 324 Faksimile-Ausgabe im Original format(1976). لذلك ليس هناك مبرر لمواصلة استخدام طبعات كونراد ميللر غير المرضية . Konrad Miller ,Itineraria Romana (1916)&Die Peutingersche Tafel, oder Weltkarte des Castorius (1916 ;2nd unchanged ed.,1929) وعن الطبعتين انظر المراجعة المهمة التي قام بها كوبيتشك Kubitschek GGA 179(1971),1-117. أما هؤلاء الذين يستطيعون دفع ثمنها، فربما يكون لديهم الرغبة في استخدام النسخة المقلدة التالية: 'A,&M.Levi's,La Tabula Peutingerina (1978) Archaeology 34.1(1981): وراجع عنها : L.Casson , ,66-67

(١١) Cf.a.&M.Levi.Itineraria Picta(1967),p.22.

(١٢) من المؤكد أنها تغيرت في قائمة بيوتنجر TP مع استمرار تناقل الرواية ، وكذلك فإن الإضافات المسيحية القليلة لا يمكن إهمالها، بالإضافة إلى الحليات vignettes متوسطة الحجم الخاصة بالمدن: أنكيراء، وأكوبيليا، ونيقوميديا، ورافينا، وتسالونيك ، واعتقد مؤكداً أنها أضيفت فيما بعد . "Es ist doch sicherlich an der TP im Kauf der Überlieferung geändert worden; . die wenigen christlichen Zusätze sind unverkennbar,und auch für die mittelgrossen Vignetten der Stadt Ancyra, aquileia, Nicaea, Nicomedia, Ravenna und Thessalonice ist behauptet worden ,ich glaube mit vollem Recht,dass sie erst nachträglich eingefügt worden sind .

(١٣) راجع المسح المختصر المذكور لدى ليثي Levi, Itineraria(above,n.11),p. 22

(١٤) يرجع التشابه الموجود في أغلب الخرائط في المجموعات المختلفة إلى النسخة الأصلية بصفة عامة . ويوجد نموذج جيد عن ذلك لدى: J.Fisher,Claudij Ptolemaei Geographiae Codex Urbinas 82:Pars altera, tabulae geographicae LXXXIII Graecae-arabicae-Latinae e codicibus LIII selectae (1932) . وهناك ملحق ضخمة لمجلد

الأجزاء الأخرى يتضمن نسخًا مقلدة تحت عنوان عام إضافة إلى القوائم التالية :
tabulae XXVII codicis Vaticani Latini 5698 III Urbinae Graeci 83.

(١٥) وفيما يتعلق بالعربية وفلسطين فإن الخريطة اللاتينية موجودة في مجموعة الفاتيكان اللاتينية Codex Vaticanus Latinus 5698 (plate 4 below) مع خريطة يونانية من مجموعة Codex Urbinae Graecus 82(plate 3 below) وعن تاريخ هذه الخرائط والنسخ الأصلية الموجودة في عمل بطلميوس الأصلي راجع: Fisher (above,n.14), pp108, 130, 221, & 290. وتوضح الخريبتان شكل الأراضي المنخفضة والحدود الإقليمية نفسها. وفيها تظهر فيلاديلفيا وجيراسا كما لو أنهما تقعان في جوف سوريا بدلاً من عربية البتراء . وذلك يتبع تحديد بطلميوس لهذه المدن. وتدل عملة فيلاديلفيا على أن المدينة كانت جزءاً من جوف سوريا: راجع A. Spijkerman, The Coins of the Decapolis and Provincia Arabia (1978), pp. 242-57. ونشاهد هنا تقسيمًا إقليميًا يختلف تمامًا عن تنظيم الولاية الرومانية .

(١٦) راجع: M. Avi-Yonah, The Madaba Mosaic (1954). وعن طبعة جديدة راجع H. Donner & H. Cüppers, حيث ظهر منها مجلد اللوحات فقط حتى الآن Die Mosaikkarte von Madaba, Abhandl. des Deutschen Palästinavereins (1977).

(١٧) علم بطريك فلسطين عن وجود الخريطة عام ١٨٨٤، لكن لم يتم الإبلاغ عن هذا الكشف إلا في عام ١٩٨٦ عندما ذهب أحد أمناء البطريركية إلى مأذبة ليشرف على بناء كنيسة جديدة كان يجري بناؤها مكان كنيسة أخرى قديمة وهي تلك التي كان يوجد فيها خريطة الموزايك ، وكان أول من قام بالإعلان عن بقايا الخريطة : Koukylidhis O en Madaba (1897). μωσαϊκος ...χάρτης وصدرت بعد ذلك مباشرة دراسات علمية أهمها

J. Germer-Durand, La carte mosaïque de Madaba (1897). :

Avi-Yonah (above , n.16), pp.30-31. (١٨)

Ibid. (١٩)

A. Musil, The Northern Hejaz (1926), p.59, n.20. (٢٠)

David F. Graf. "A Preliminary Report on a Survey of Nabataean-Roman Militray Sites in Southern Jordan," ADAJ 23(1979), 121-27, esp. 125 with plates 45&46. Cf. Musil (above, n.20), p.58 راجع التقرير الذي نشره أوريل

- شتلين Aurelius Stein في (Kennedy, ArchExplor (1982) See pp.271-87.
above , p. 94, n. 9.
- 5.15.5. (٢٢)
- Or.34.24. (٢٣)
- Levi.Itineraria(above,n.11),pp.169-76. (٢٤)
- 5.17.5. (٢٥)
- Ibid. (٢٦)
- (٢٧) ليس هناك ما يبرر المطابقة بين ثورنيا- ثانا- ثاوانا Thornia – Thana – Thwāna وبين ثامانا Thamana المذكورة في كتاب المناصب التشريفية Or.34.46؛ لأن ثامانا Thamana تشبه ثايمان Θαιμάν لدى يوزيبوس .، من سوء الحظ أن سيك Seeck عندما قام بنشر كتاب المناصب التشريفية جمعها كلها معاً .
- (٢٨) عن الحفائر الجارية في الليجون Lejjūn، راجع S. Thomas Parker ,AASOR New 8(June 1981),8-20.
- (٢٩) R.Brünnow & von Domaszewski, Die Provincia Arabia II (1905), p.222;
H. C. Butler, "Trajan's Road from Boşra to the sea ,"PAES III. A. 2, appendix p. xv.I
Hatita وبين هاتيتا Hādid المطابقة بين حديد Hādid و بين هاتيتا Hatita (أيتتا Adittha المذكورة في المناصب التشريفية Not.Dig.Or. 37.30-31) in JRS 61 (1971), 238,with n. 124.
- Cf Butler(above ,n.29),pp.xv-xvi. (٣٠)
- (٣١) استخدم كينيدي مادة ثغرة الجب Thughrat al-jubb في دراسة استثنائية لها قيمتها عن الطرق في شمال العربية طبقاً لخريطة بيوتجر في D.L.Kennedy, "TP: ArchExplor, (1982), pp.152-54.
- (٣٢) عن قنوات Qanawāt راجع : H.C.Butler,AAES II Archit- ectture and Other Arts (1903), pp.351-65; Brünnow and Domaszewski (above,n.29) III(1909), pp.107- 44; See also PAES III.A.5,pp,351-. 53, and M.Dunand, "Kanata et Kanatha,"Syria II (1930),272-79 وماتزال ملاحظات وادينجتون Waddington لها قيمتها عند الرجوع إليها : -533 IGLS,pp

35. وفي رأي سارتر أن إقليم كناثا يمتد أبعد غربًا ليشمل قرية الكرك : M.Sartre, "Le territoire de Canatha , Syria

(٣٣) تقع أينوس Aenos في ميسمي Mismiye ، وناقش وانجتون Waddington, IGLS, p.574 أن أينيوس عبارة عن خطأ في قراءة الاسم Phaenos؛ راجع: R. Dussaud, Topographie historhque de la Syrie Antique et médiévale (1927), 377. ولكن كيندي يعارض ذلك. Kennedy, ArchExplor (1982) pp.152-54. وجاءت مناقشته ضد هذا التحديد .

(٣٤) عن الطريق الذي بناه الرومان عبر الليجا راجع: M.Danard, "La voie romaine du Leja," Mém. Acad. Inscr. et Belles- Lettres 13.2 (1930), 521-57 وعن طريق قنوات - دمشق الذي يلتف حول الليجا عن طريق الصنهاج راجع كيندي : Kennedy, ArchExplor (1982), pp.152-54.

(٣٥) قدم كيندي فكرة ذكية عن أن روز Rhose الموجودة على خريطة بيوتنجر TP تمثل النقطة التي يتقاطع فيها طريق السويداء - القنوات مع طريق بصرى - صلخد . والمسافات صحيحة تمامًا Kennedy, ArchExplor (1982), pp.152-54 .

(٣٦) راجع عن طريق غزة : "PEQ , The Date of Petra - Gaza Road , A. Negev , 98-99 (1966), 98. ويرى رولف كوهين مؤخرًا أن رأي نجف بخصوص الهجرة المفاجئة التامة للطريق في القرن الأول غير صحيح راجع : Negev , Rudolph Cohen , "Caravanserai and Fortresses during the Nabataean and Roman Period," paper 11 in Eighth Archaeological Conference in Israel (Israel Dep. of Antiq., Israel Explor. Soc., 1981) وفي مقالته المهمة التالية أكد كوهين من خلال الحفائر الأثرية في عواد 'Awad ، وقصر العبداء 'Qasr al-'Abd ، وقصر السبيق Qasr Siq - الحفائر الأثرية في عواد 'Awad ، ولأن منشآت هذه المدن كانت تخدم القوافل التجارية ، وأن كوهين يوضح أن الطريق ظل مستعملًا خلال عصر الإمبراطورية الرومانية وأن عقداً نفسها ظلت مأهولة بصفة مستمرة حتى عصر الانتعاش البيزنطي راجع: Rudolph Cohen, "New Light on Petra-Gaza Road , BiblArch 45 (1982), 240-47

(٣٧) D.van Berchem, L'armée de Dioclétien et la constantinienne (1952), p.15. Cf. R. Dussaud, réforme La pénétration des Arabes en Syrie avant L'Islam (1955), p.81.

(٣٨) راجع عن الموقع : "The Nabataeans and the Provincia Arabia," A. Negev, ANRW II.8 (1977), 634 راجع عن النقش، المرجع السابق ص ٥٤٦ وأيضاً F.M.Cross, JBL 74(1955), 160,n.25 . :

(٣٩) "Aus der 'Araba II:Römische Kastelle und Strassen," ZDPV 58 (1935),1-59;M.Gichon,"The Limes in the Negev from its Foundation to Diocletian'sTimes, "in Hebrew(diss.,Jeusalem,1967), with related articles in Bonn.Jahrb.,Beiheft 19 (1967).175-93,&Provincialia: Festschrift Laur-Belart (1968) ,pp.317-34 .

(٤٠) Alt(above,n.39),24;&G.W.Bowersock,JRS 61(1971) ,240,n.148. (٤٠)

(٤١) عن ملخص مختصر لمسح حفائر عبادة راجع تقرير نجف الذى قام بالحفائر : Negev (above, n.38),621-31 .

(٤٢) راجع "A Report on the Hismā Survey,"Damaszener David F. Graf, Mitteilungen من الممكن إدراك أن قصر السعيدين Qasr Sa'idiyin يعد استثناءً؛ فقد جاء تقرير عن وجود فخار نييطى ورومانى هناك راجع أيضاً : B.Rothenberg,"The Arabah in Roman and Byzantine Times in the Light of New Resarch," Rom.Frontier Studies,VII Int.Congress(1971),pp.211-33.

(٤٣) 5.16.8

(٤٤) Or.24.40.

(٤٥) Avi-Yonah(above,n.16),p.21. إن الملاحظة التي ذكرها آفى عن اسم "كتيبة فلسطين الأولى - Cohorts I Palaestinatorum " فى ثامارا Thamaral الموجودة فى كتاب المراتب التشريفة 42, Not.Dig. 74 (sic) خطأ، لعدم وجود ذكر للكتيبة فى الكتاب؛ فقد ورد فى الكتاب (Notatia.AE.34.46) أن الكتيبة الرابعة للفلسطينيين خصصت لثامانا Thamana وعن ثامارا وThamana (Θαμάν) ثامانا لدى يوزيبوس (ليست المكان نفسه .

(٤٦) Or.24.44.

(٤٧) راجع حاشية ٣٦ أعلاه .

(٤٨) Avi-Yonah(above.n.16),p.17.

(٤٩) A.Vegev,The Cities of the Desert(1966).

(٥٠) عن مسح الحفائر راجع ،-6، 90 (March 1967), Bible et Terre Sainte, Negev, A.

17 وفيها صور فوتوجرافية ممتازة .

(٥١) Avi- Yonah (above, n.16), p.21.

(٥٢) Or.34.29.

(٥٣) عن موهيل وموهايلا Mohaile & Mohaila (مع صورة التوريقات vignette لدى

Or.34.14). لاحظ أنه سُجِّل في مرسوم بيرشيبا Beersheba أيضًا موا Moa. وعن احتمال

وجود موا في موقع موى عواد Moye 'Awad راجع كوهين Cohen الحاشية رقم ٣٦

أعلاه، ٢٤٢. ويبدو أنها تقع أبعد إلى الجنوب من موا.

ABBREVIATION : الاختصارات

- AAE** : American Archaeological Expedition to Syria, Part III
- AASOR** : Annual of the American Schools of Oriental Research
- ADAJ** : Annual of the Department of Antiquities of Jordan
- AEL** : L'année épigraphique
- AJA** : American Journal of Archaeology
- AJP** : American Journal of Philology
- ANRW** : Aufstieg und Niedergang der römischen Welt
- AntCl** : L'antiquité classique
- Arch Explor:** D. L. Kennedy, Archaeological Expeditions On the Roman Frontier in North-East Jordan, BAR International Series 134 (1983)
- AsoR News:** American Schools of Oriental Research Newsletter
- AthMitt** : Mitteilungen des deutschen archäologischen Instituts, Athenische Abteilung
- BAR** : British Archaeological Reports
- BASOR** : Bulletin of the American Schools of Oriental Research
- BibArch** : The Biblical Archaeologist
- BCH** : Bulletin de correspondance hellénique
- BGU** : Berliner Griechische Urkunden
- BMC** : Catalogue of Coins in The British Museum


BSOAS	: Bulletin of the Schools of Oriental and African Studies
Bull. Épig.	: Bulletin épigraphique
BZ	: Byzantinisch Zeitschrift
CIG	: Corpus Inscriptionum Graecarum
CIL	: Corpus Inscriptionum Latinarum
CIS	: Corpus Inscriptionum Semiticarum
CNRS	: Centre national de la recherche scientifique
CP	: Classical Philology
CQ	: Classical Quarterly
CR	: Classical Review
CRAL	: Comptes- rendus de L'académie des Inscriptions et Belles - lettres
FGH	: F.Jacoby , Die Fragmente der griechischen Historiker
FHG	: C.Müller,Fragmenta Historicorum Graecorum
GGA	: Göttingische Gelehrte Anzeigen
GRBS	: Greek , Roman ,and Byzantine Studies
HA	: Historia Augusta
HSCP	: Harvard Studies In classical Philology
IEJ	: Israel Exploration Journal
IG	: Inscriptiones Graecae

المراجع

PLATE 16



Obverse and reverse, *SNG Amer. Num. Soc.*,
Part 6, no. 1153, Bostra (probably A.D. 111)
(Photograph from the American Numismatic Society)



Obverse and reverse, *SNG Amer. Num. Soc.*,
Part 6, no. 1158, Bostra (A.D. 114-116)
(Photograph from the American Numismatic Society)

- Abel, F.-M. *Géographie de la Palestine* I (Paris, 1933), II (Paris, 1938).
- _____ *Histoire de la Palestine*, 2 vols. (Paris, 1952).
- Aharoni, Y. "Tamar and the Roads to Elath," *IEJ* 13 (1963), 30-42.
- al-Ansary, A. R. *Qaryat al-Fau: A Portrait of Pre-Islamic Civilization in Saudi Arabia* (London, 1981).
- Alt, A. *Die griechischen Inschriften der Palaestina Tertia westlich der Araba* (Berlin and Leipzig, 1921).
- _____ "Aus der 'Araba," *ZDPV* 58 (1935), 1-78.
- _____ "Die letzte Grenzverschiebung zwischen den römischen Provinzen Arabia und Palaestina," *ZDPV* 65 (1942), 68-76.
- _____ "Das Territorium von Bostra," *ZDPV* 68 (1951), 235-45.
- _____ "Augusta Libanensis," *ZDPV* 71 (1955), 173-86.
- Altheim, F. (with R. Stiehl) *Die Araber in der alten Welt* I (1964), II (1965), III (1966), IV (1967), V.1 (1968), V.2 (1969).
- al-Wohaibi, Abdullah *The Northern Hijaz in the Writings of the Arab Geographers, 800-1150* (Beirut, 1973).
- Antiquités de l'Euphrate: Exposition des Découvertes de la Campagne Internationale de Sauvegarde des Antiquités de l'Euphrate* (Aleppo, 1974).
- Arte Nabateo: el primer reino árabe de la Historia: Catalogue of Exposition*, Museo Arqueológico Nacional, Madrid, Sept. 1979-Jan. 1980.
- Avi-Yonah, M. "The Development of the Roman Road System in Palestine," *IEJ* 1 (1951), 54-60.
- _____ *The Madaba Mosaic Map* (Jerusalem, 1954).
- _____ *The Holy Land: A Historical Geography* (Jerusalem, 1966).
- _____ "When Did Judea Become a Consular Province?," *IEJ* 23 (1973), 209-13.
- Barger, Thomas "Greek Inscriptions Deciphered," *Archaeology* 22 (1969), 139-40.

- Bardaisan: François Nau, ed., *Bardesane, Le Livre des Lois des Pays* (2nd printing, Paris, 1931).
- H. J. W. Drijvers, trans. *The Book of the Laws of Countries* (Assen, 1965).
- Barnes, T. D. "The Unity of the Verona List," *ZPE* 16 (1975), 275-78.
- Bartlett, J. B. "From Edomites to Nabataeans: A Study in Continuity," *PEQ* 111 (1979), 52-66.
- Beaucamp, Joëlle "Rawwafa et les Thamoudéens," *SDB* 9 (1979), 1467-75.
- and Christian Robin "Le christianisme dans la péninsule arabe d'après l'épigraphie et l'archéologie," *Hommage à Paul Lemerle: Travaux et Mémoires* 8, Centre de Recherche d'Histoire et Civilisation de Byzance (1981), pp. 45-61.
- Beeston, A. F. L. "Nemara and Faw," *BSOAS* 42 (1979), 1-6.
- "Some Observations on Greek and Latin Data Relating to South Arabia," *BSOAS* 42 (1979), 7-12.
- "The Authorship of the Adulis Throne Text," *BSOAS* 43 (1980), 453-58.
- Ben-Dor, S. "Petra Colonia," *Berytus* 9 (1948), 41-43.
- Bennett, C. M. "The Nabataeans in Petra," *Archaeology* 15 (1962), 233-43.
- Bernays, J. "Ein nabatäischer Schriftsteller," *RhM* 17 (1862), 304-5; also (with supplementary material) in *Gesammelte Abhandlungen* II (1885), 291-93.
- Bietenhard, H. "Die Dekapolis von Pompeius bis Traian," *ZDPV* 79 (1963), 24-58.
- "Die syrische Dekapolis von Pompeius bis Traian," *ANRW* II.8 (1977), 221-61.
- Birley, E. "M. Bassacus Astur: A Note," *ZPE* 37 (1980), 19-21.
- Bowersock, G. W. "The Annexation and Initial Garrison of Arabia," *ZPE* 5 (1970), 37-47.
- "A Report on Arabia Provincia," *JRS* 61 (1971), 219-42.
- "Syria under Vespasian," *JRS* 63 (1973), 133-40.
- "The Greek-Nabataean Bilingual Inscription at Ruwafa, Saudi Arabia," *Le monde grec: Hommages à Claire Préaux* (Brussels, 1975), 513-22.

- _____ "Old and New in the History of Judaea," *JRS* 65 (1975), 180-85.
- _____ "A New Antonine Inscription from the Syrian Desert," *Chiron* 6 (1976), 349-55.
- _____ "Limes Arabicus," *HSCP* 80 (1976), 219-29.
- _____ "A Roman Perspective on the Bar Kochba War," *Approaches to Ancient Judaism* II, ed. W. S. Green, *Brown Judaic Studies* 9 (1980), pp. 131-41.
- _____ "Mavia, Queen of the Saracens," *Studien zur antiken Sozialgeschichte: Festschrift F. Vittinghoff* (Cologne, 1980), pp. 477-95.
- _____ Review of A. Spijkerman, *The Coins of the Decapolis and Provincia Arabia*, *JRS* 72 (1982), 197-98.
- _____ "Roman Senators from the Near East," *Acta of the colloquium Epigrafia e ordine senatorio*, Rome, forthcoming.
- _____ "Hadrian and Metropolis," *Bonner Historia-Augusta-Colloquium 1982*, forthcoming.
- Broome, E. C. "Nabaiati, Nebaioth and the Nabataeans: The Linguistic Problem," *JSS* 18 (1973), 1-16.
- Browning, I. *Petra* (London, 1973).
- Brünnow, R. E. "Die Kastelle des arabischen Limes," *Florilegium de Vogüé* (Paris, 1909), 65-77.
- _____ and A. von Domaszewski, *Die Provincia Arabia* I (Strassburg, 1904), II (Strassburg, 1905), III (Strassburg, 1909).
- Butler, H. C. "Trajan's Road from Bosra to the Red Sea," *PAES* III.A.2 (1911), vii-xvi.
- Cantineau, J. *Le nabatéen* I (Paris, 1930), II (Paris, 1932).
- Caskel, W. "Die Inschrift von en-Nemāra: neu gesehen," *Mél. Univ. St. Joseph* 45 (1969), 367-79.
- Casson, L. "Periplus Maris Erythraei: Three Notes on the Text," *CQ* 30 (1980), 495-97.
- _____ "Rome's Trade with the East: The Sea Voyage to Africa and India," *TAPA* 110 (1980), 21-36.
- _____ "Periplus Maris Erythraei 36: Teak, Not Sandalwood," *CQ* 32 (1982), 181-83.
- Champdor, A. *Les ruines de Pétra* (Paris, 1972).

- Christides, V. "Arabs as 'Barbaroi' before the Rise of Islam," *Balkan Studies* 10 (1969), 315-24.
- _____ "The Names APABEΣ, ΣΑΡΑΚΗΝΟΙ, etc., and their False Byzantine Etymologies," *BZ* 65 (1972), 329-33.
- Cohen, Rudolph "Negev Caravanserai and Fortresses during the Nabatean and Roman Period," *Eighth Archaeological Conference in Israel* (Israel Dept. of Antiquities, 1981).
- _____ "New Light on the Petra-Gaza Road," *BiblArch* 45 (1982), 240-47.
- Costa, Paolo M. "A Latin-Greek Inscription from the Jawf of the Yemen," *Proc. Seminar for Arabian Studies* 7 (1977), 69-72.
- Cross, F. M. "The Oldest Manuscripts from Qumran," *JBL* 74 (1955), 147-72.
- Crouzel, H. "Le christianisme de l'empereur Philippe l'Arabe," *Gregorianum* 56 (1975), 545-50.
- Dayton, J. E. "A Roman/Byzantine Site in the Hejaz," *Proc. Seminar for Arabian Studies* 1-3 (1972), 21-25.
- Dentzer, Jean-Marie and Jacqueline "Les fouilles de Si' et la phase hellénistique en Syrie du Sud," *CRAI* 1981, 78-102.
- Desanges, Jehan *Recherches sur l'activité des méditerranéens aux confins de l'Afrique*, École Française de Rome 38 (Rome, 1978).
- Dihle, A. "Das Datum des Periplus des Roten Meeres," in *Umstrittene Daten* (Cologne, 1965), pp. 9-35.
- _____ "Der Zug des Aelius Gallus," in *Umstrittene Daten* (Cologne, 1965), pp. 80-84.
- _____ "Die entdeckungsgeschichtlichen Voraussetzungen des Indienhandels der römischen Kaiserzeit," *ANRW* II.9.2 (1978), 546-80.
- Domaszewski, A. von "Die Zeit des Schriftstellers Uranius," *Arch. f. Rel.* 11 (1908), 239-42.
- Donner, H. and H. Güppers *Die Mosaikkarte von Madeba*, Abhandl. des Deutschen Palästinavereins, II Tafelband (Wiesbaden, 1977).
- Doughty, Charles *Travels in Arabia Deserta*, 2 vols. (Cambridge, 1888).
- Drijvers, H. J. W. "Das Heiligtum der arabischen Göttin Allât

- im westlichen Stadtteil von Palmyra," *Antike Welt* 7.3 (1976), 28-38.
- _____ "Hatira, Palmyra und Edessa," *ANRW* II.8 (1977), 799-906.
- _____ "A Tomb for the Life of a King: A Recently Discovered Edessene Mosaic with a Portrait of King Abgar the Great," *Le Muséon* 95 (1982), 167-89.
- Dunand, M. "Rapport sur une mission archéologique au Djebel Druze," *Syria* 7 (1926), 326-35.
- _____ "La voie romaine du Ledja," *Mém. Acad. Inscr. et Belles-Lettres* 13.2 (1930), 521-57.
- _____ "Nouvelles inscriptions du Djebel Druze et du Hauran," *RB* 41 (1932), 397-416, 561-80; 42 (1933), 235-54.
- _____ *Le musée de Soueida* (Paris, 1934).
- _____ "Nouvelles inscriptions du Djebel Druze et du Hauran," *Mélanges syriens offerts à René Dussaud* (Paris, 1939), pp. 559-76.
- _____ "Nouvelles inscriptions du Djebel Druze et du Hauran," *Archiv Orientalni* 18 (1950) I, 144-64.
- Dussaud, René *Topographie Historique de la Syrie Antique et Médiévale* (Paris, 1927).
- _____ *La Pénétration des Arabes en Syrie avant l'Islam* (Paris, 1955).
- _____ and F. Macler, "Rapport sur une mission scientifique dans les régions désertiques de la Syrie moyenne," *Nouvelles Archives des Missions scientifiques et littéraires* 10 (1902), 411-744.
- Evenari, M., et al. *The Negev: The Challenge of a Desert* (Cambridge, Mass., 1971; rev. ed. 1982).
- Fakhry, A. *An Archaeological Journey to the Yemen I-III* (Cairo, 1951-1952).
- Fellmann, Rudolph *Le Sanctuaire de Baalshamin à Palmyre VI* (Neuchâtel, 1975).
- Fiebiger, O. "Herminarius," *ZDPV* 66 (1943), 69-71.
- Field, Henry *North Arabian Desert Archaeological Survey, 1925-50*, Papers of the Peabody Museum 45.2 (1960).

- Finkelstein, I. "The Holy Land in the Tabula Peutingeriana: a Historical-Geographical Approach," *PEQ* 111 (1979), 27-34.
- Finsen, H. *Le levé du théâtre romain à Bosra, Syrie*, *Analecta Romana Instituti Danici* 6, Suppl. (1972).
- Frank, F. von "Aus der 'Araba I," *ZDPV* 57 (1934), 191-280.
- Gaube, H. "An Examination of the Ruins of Qasr Burqu," *ADAJ* 19 (1974), 93-100.
- Gawlikowski, M. "Le temple d'Allat à Palmyre," *RA* 2 (1977), 253-74.
- Ghadban, Chaker "Un site safaïtique dans l'Antiliban," *ADAJ* 16 (1971), 77-82.
- Gichon, M. "Idumea and the Herodian Limes," *IEJ* 17 (1967), 27-42.
- _____ "The Origin of the Limes Palestinae and the Major Phases in its Development," *Studien zu den Militärgrenzen Roms*, Beiheft 19 d. *Bonner Jahrb.* (1967), pp. 175-93.
- _____ "Das Verteidigungssystem und die Verteidiger des flavischen Limes in Judäa," *Provincialia: Festschrift Laur-Belart* (1968), pp. 317-34.
- _____ "Research on the Limes Palestinae: A Stocktaking," *Roman Frontier Studies 1979*, BAR International Series 71 (1980), pp. 843-64.
- Glueck, Nelson *Explorations in Eastern Palestine* I, *AASOR* 14 (1934); II, *AASOR* 15 (1935); III, *AASOR* 18-19 (1939); IV, *AASOR* 25-28 (1951).
- _____ *The Other Side of the Jordan* (New Haven, 1940; rev. ed. Cambridge, 1970).
- _____ "Wādī Sirhān in North Arabia," *BASOR* 96 (1944), 7-17.
- _____ *Rivers in the Desert* (New York, 1959).
- _____ *Deities and Dolphins* (London, 1965).
- Grabar, Oleg, et al. *City in the Desert: Qasr al-Hayr East*, Harvard Middle Eastern Monographs 23-24 (1978), 2 vols.
- Graf, David F. "The Saracens and the Defense of the Arabian Frontier," *BASOR* 229 (1978), 1-26.
- _____ "A Preliminary Report on a Survey of Nabataean-Roman Military Sites in Southern Jordan," *ADAJ* 23 (1979), 121-27.

- _____ "The Nabataeans and the Hismā: In the Steps of Glueck and Beyond," in *The Word of the Lord Shall Go Forth: Essays in Celebration of the Sixtieth Birthday of David Noel Freedman*, ASOR, forthcoming.
- _____ "A Report on the Hismā Survey," *Damaszener Mitteilungen* forthcoming.
- _____ and M. O'Connor, "The Origin of the Term Saracen and the Rawwāfa Inscriptions," *Byz. Stud./Étud. Byz.* 4.1 (1977), 52-66.
- Gray, E. W. "The Roman Eastern *Limes* from Constantine to Justinian—Perspectives and Problems," *Proc. African Class. Assoc.* 12 (1973), 24-40.
- Grohmann, A. *Arabien* (Munich, 1963).
- Groom, Nigel *Frankincense and Myrrh* (London and New York, 1981).
- Gutwein, K. C. *Third Palestine: A Regional Study in Byzantine Urbanization* (Washington, 1981).
- Hadidi, Adnan "Nabatäische Architektur in Petra," *Bonner Jahrb.* 180 (1980), 231-36.
- Halfmann, Helmut "Iulius Alexander und Iulius Iulianus," *Arheoloski Vestnik* 28 (1977), 153-62.
- _____ *Die Senatoren aus dem östlichen Teil des Imperium Romanum bis zum Ende des 2. Jh. n. Chr.*, Hypomnemata 58 (Göttingen, 1979).
- Hammond, Philip "The Nabataean Bitumen Industry at the Dead Sea," *BiblArch* 22 (1959), 40-48.
- _____ "The Excavation of the Main Theater at Petra," *ADAJ* 8-9 (1964), 81-85.
- _____ *The Excavation of the Main Theater at Petra, 1961-1962* (London, 1965).
- _____ *The Nabataeans—Their History, Culture and Archaeology*, *Studies in Mediterranean Archaeology* 37 (Gothenburg, 1973).
- _____ "Ein nabatäisches Weiherelief aus Petra," *Bonner Jahrb.* 180 (1980), 265-69.
- _____ "New Evidence for the Fourth-Century A.D. Destruction of Petra," *BASOR* 238 (1980), 65-67.

- Harding, G. Lankester *The Antiquities of Jordan* (2nd ed., New York, 1967).
- _____ "Safaitic Inscriptions from Lebanon," *ADAJ* 16 (1971), 83-84.
- Horsfield, George and Agnes, "Sela-Petra, The Rock of Edom and Nabatene," *QDAP* 7 (1938), 1-42; 8 (1938), 87-115; 9 (1942), 105-204.
- Husselman, E. M. *Papyri from Karanis: Third Series* (Cleveland, 1971).
- Iiffe, J. H. "A Building Inscription from the Syrian Limes, A.D. 334," *QDAP* 10 (1944), 62-64.
- Ingholt, H. "Deux inscriptions bilingues de Palmyre," *Syria* 13 (1932), 278-92.
- Isaac, Benjamin "Milestones in Judaea, from Vespasian to Constantine," *PEQ* 110 (1978), 47-60.
- _____ "Legio II Traiana in Judaea," *ZPE* 33 (1979), 149-56.
- _____ and Israël Roll "Judaea in the Early Years of Hadrian's Reign," *Latomus* 38 (1979), 54-66.
- _____ "Trade Routes to Arabia and the Roman Army," *Roman Frontier Studies, 1979*, BAR International Series 71 (1980), pp. 889-901.
- _____ "The Decapolis in Syria, A Neglected Inscription," *ZPE* 44 (1981), 67-74.
- _____ "Bandits in Judaea and Arabia," *HSCP*, forthcoming.
- Jameson, S. "Chronology of the Campaigns of Aelius Gallus and C. Petronius," *JRS* 58 (1968), 71-84.
- Jaussen, A. and R. Savignac *Mission archéologique en Arabie* I (Paris, 1909), II (Paris, 1914).
- Jones, C. P. "A Syrian in Lyon," *AJP* 99 (1978), 336-53.
- Kammerer, A. *Pétra et la Nabatène* I (Paris, 1929), II (Paris, 1930).
- Kennedy, D. L. "The Frontier Policy of Septimius Severus: New Evidence from Arabia," *Roman Frontier Studies, 1979*, BAR International Series 71 (1980), pp. 879-87.
- _____ "The Date of the Arabian Governorship of Q. Scribonius Tenax," *ZPE* 37 (1980), 24-26.

- _____ "Legio VI Ferrata: The Annexation and Early Garrison of Arabia," *HSCP* 84 (1980), 283–309.
- _____ *Archaeological Explorations on the Roman Frontier in North-East Jordan*, BAR International Series 134 (1982).
- _____ "The Date of the Arabian Governorship of L. Marius Perpetuus," *ZPE* 49 (1982), 284–86.
- _____ and C. M. Bennett "A New Roman Military Inscription from Petra," *Levant* 10 (1978), 163–65.
- Keppie, L. J. F. "The Legionary Garrison of Judaea under Hadrian," *Latomus* 32 (1973), 859–64.
- Kettenhofen, Erich "Zur Nordgrenze der *provincia Arabiae* im 3. Jahrhundert n. Chr.," *ZDPV* 97 (1981), 62–73.
- Khairy, Nabil "Die unbemalte nabatäische Gebrauchskeramik," *Bonner Jahrb.* 180 (1980), 270–72.
- _____ "A New Dedicatory Nabataean Inscription from Wadi Musa," *PEQ* 113 (1981), 19–26.
- Kindler, A. "Two Coins of the Third Legion Cyrenaica Struck under Antoninus Pius," *IEJ* 25 (1975), 144–47.
- Kirkbride, D. "A Short Account of the Excavation at Petra in 1955–1956," *ADAJ* 4–5 (1960), 117–22.
- Kirwan, L. "Where to Search for the Ancient Port of Leuke Kome," *Second International Symposium on the History of Arabia, Pre-Islamic Arabia*, mimeographed (Riyadh, 1979).
- Kollmann, E. D. "A Soldier's Joke or an Epitaph?," *IEJ* 22 (1972), 145–47.
- Kraeling, C. H. *Gerasa: City of the Decapolis* (New Haven, 1938).
- Lemosse, M. "Le procès de Babatha," *The Irish Jurist* 3 (1968), 363–76.
- Levi della Vida, G. "Una bilingue greco-nabatea a Coa," *Clara Rhodos* 9 (1938), 139–48.
- Lewis, Naphtali "Two Greek Documents from Provincia Arabia," *Illinois Classical Studies* 3 (1978), 100–14.
- _____ "P. Oxy. 2820: Whose Preparations?," *GRBS* 16 (1975), 295–303.
- Liebeschuetz, W. "The Defences of Syria in the Sixth Century," *Studien zu den Militärgrenzen Roms II* (1977), pp. 487–99.

- _____ "Epigraphical Evidence on the Christianization of Syria," *Akten des XI. Internationalen Limeskongresses* (1978), pp. 485-508.
- Lindner, M. *Petra und das Königreich der Nabatäer* (3rd ed., Munich, 1968).
- _____ "Deutsche Ausgrabungen in Petra," *Bonner Jahrb.* 180 (1980), 253-64.
- Littmann, E. *Thamūd und Ṣafā* (Leipzig, 1940).
- _____ and D. Meredith "Nabataean Inscriptions from Egypt," *BSOAS* 15 (1953), 1-28; 16 (1954), 24-46.
- Lyon (Musée de), *Un royaume aux confins du désert: Pétra et la Nabatène* (1978-1979), Catalogue of Exhibition.
- MacAdam, Henry I. "Studies in the History of the Roman Province of Arabia," diss. Univ. of Manchester, 1979.
- _____ "The Identity of Ammius Flaccus, Governor of Arabia," *ZPE* 38 (1980), 72-74.
- _____ "The Nemara Inscription: Some Historical Considerations," *Al-abḥāth* 28 (1980), 3-16.
- _____ and Nicholas J. Munday "Cicero's Reference to Bostra," *CP* 78 (1983), forthcoming.
- Malavolta, M. "Interiores limites (nota ad Amm. Marc. XXIII.5,1-2)," *Ottava miscellanea greca e romana*, Istituto Italiano per la Storia Antica (1982), 587-610.
- Mayerson, Philip "The Ancient Agricultural Regime of Nessana and the Central Negeb," in H. D. Colt, *Excavations at Nessana I* (Princeton, 1962), pp. 261-69.
- _____ "The Desert of Southern Palestine According to Byzantine Sources," *ProcPhilSoc* 107.2 (1963), 160-72.
- _____ "The Clysma-Phara-Haila Road on the Peutinger Table," *Coins, Culture, and History in the Ancient World: Studies in Honor of Bluma Trell* (Detroit, 1981), pp. 167-76.
- Meshel, Ze'ev and Yoran Tsafrir "The Nabataean Road from 'Avdat to Sha'ar Ramon" I, *PEQ* 106 (1974), 103-18; II, *PEQ* 107 (1975), 3-21.
- Meshorer, Y. *Nabataean Coins*, Qedem 3 (Jerusalem, 1975).
- _____ "Was There a Mint at Eboda?," *Schweizer Münzblätter* 27 (1977), 33-36.

- _____ *Sylloge Nummorum Graecorum, Coll. Amer. Numis. Soc. Part 6: Palestine-South Arabia* (New York, 1981).
- Metcalf, William E. "The Tell Kalak Hoard and Trajan's Arabian Mint," *Amer. Num. Soc. Museum Notes* 20 (1975), 39-108.
- Milik, J. T. "Nouvelles inscriptions nabatéennes," *Syria* 35 (1958), 227-51.
- _____ "Inscriptions grecques et nabatéennes de Rawwafah," *Bull. Inst. Arch. Univ. London* 10 (1972), 54-59.
- _____ *Dédicaces faites par des dieux* (Paris, 1972).
- _____ "La tribu des Bani 'Amrat en Jordanie de l'époque grecque et romaine," *ADAJ* 24 (1980), 41-48.
- _____ and J. Starcky "Inscriptions récemment découvertes à Pétra," *ADAJ* 20 (1975), 112-15.
- _____ and J. Starcky "Nabataean, Palmyrene, and Hebrew Inscriptions," in F. V. Winnett and W. L. Reed, *Ancient Records from North Arabia* (Toronto, 1970), pp. 139-63.
- Miller, J. Innes *The Spice Trade of the Roman Empire* (Oxford, 1969).
- Mittmann, Siegfried "Die römische Strasse von Gerasa nach Adraa," *ZDPV* 80 (1964), 113-36; also, in English, in *ADAJ* 11 (1966), 65-87.
- Mougdad, Sulaiman A. *Bosra: Historical and Archaeological Guide*, trans. by H. I. MacAdam (Damascus, 1978).
- Müller, Walter W. "Ergebnisse neuer epigraphischer Forschungen im Jemen," *ZDMG*, Suppl. 3.1 (1977), 731-35.
- _____ "Survey of the History of the Arabian Peninsula from the First Century A.D. to the Rise of Islam," *Second International of Arabia, Pre-Islamic Arabia*, mimeographed (Riyadh, 1979).
- München (Stadtmuseum): *Die Nabatäer: Ein vergessenes Volk am Toten Meer*, Catalogue (1970).
- Musil, Aloïs *Arabia Petraea*, 3 vols. (Vienna, 1907).
- _____ *The Northern Heḡâz: A Topographical Itinerary* (New York, 1926).
- _____ *Arabia Deserta* (New York, 1927).
- Negev, Avraham "Avdat, a Caravan Halt in the Negev," *Archaeology* 14 (1961), 122-30.

- _____ "Nabataean Inscriptions from Avdat (Oboda)," *IEJ* 13 (1963), 113-24.
- _____ "The Date of the Petra-Gaza Road," *PEQ* 98 (1966), 89-98.
- _____ "New Dated Nabataean Graffiti from the Sinai," *IEJ* 17 (1967), 251-55.
- _____ "Oboda, Mampsis, and Provincia Arabia," *IEJ* 17 (1967), 46-55.
- _____ "Seal Impressions from Tomb 107 at Kurnub (Mampsis)," *IEJ* 19 (1969), 89-106.
- _____ "The Chronology of the Middle Nabataean Period," *PEQ* 101 (1969), 5-14.
- _____ "Notes on some Trajanic Drachms from the Mampsis Hoard," *Jahrb. f. Numismatik u. Geldgeschichte* 21 (1971), 115-20; reprinted in A. Spijkerman, *The Coins of the Decapolis and Provincia Arabia* (Jerusalem, 1978), pp. 32-34.
- _____ "The Staircase-Tower in Nabataean Architecture," *RB* 80 (1973), 364-83.
- _____ "Nabataean Capitals in the Towns of the Negev," *IEJ* 24 (1974), 153-59.
- _____ "The Nabataean Necropolis at Egra," *RB* 83 (1976), 203-36.
- _____ "Permanence et Disparition d'anciens toponymes du Negev central," *RB* 83 (1976), 545-57.
- _____ "The Early Beginnings of the Nabataean Realm," *PEQ* 108 (1976), 125-33.
- _____ "Die Nabatäer," Sondernummer, *Antike Welt* (1976).
- _____ "The Nabataeans and the Provincia Arabia," *ANRW* II.8 (1977), 520-686.
- _____ "Nabataean Inscriptions in Southern Sinai," *BiblArch* 45 (1982), 21-25.
- _____ "Christen und Christentum in der Wüste Negev," *Antike Welt* 13 (1982), 2-33.
- _____ "Numismatics and Nabataean Chronology," *PEQ* 114 (1982), 119-28.
- Nöldeke, Th. "Die römischen Provinzen Palaestina Salutaris und Arabia," *Hermes* 10 (1876), 163-70.

- _____ *Geschichte der Perser und Araber zur Zeit der Sasaniden aus der arabischen Chronik des Tabari* (Leiden, 1879).
- Parker, S. Thomas "Archaeological Survey of the *Limes Arabicus*: a Preliminary Report," *ADAJ* 21 (1976), 19-31.
- _____ and P. M. McDermott "A Military Building Inscription from Roman Arabia," *ZPE* 28 (1978), 61-66.
- _____ "The Historical Development of the *Limes Arabicus*," diss. Univ. of California, Los Angeles, 1979.
- _____ "Towards a History of the *Limes Arabicus*," *Roman Frontier Studies*, 1979, BAR International Series 71 (1980), pp. 865-78.
- _____ "The Central *Limes Arabicus* Project: the 1980 Campaign," *ASOR Newsletter* 8 (June 1981), 8-20.
- _____ "The Central *Limes Arabicus* Project: The 1980 Campaign," *ADAJ* 25 (1981), 171-78.
- _____ "The Central *Limes Arabicus* Project: The 1982 Campaign," *ADAJ*, forthcoming.
- Parr, P. J. "Recent Discoveries at Petra," *PEQ* 89 (1957), 5-16.
- _____ "A Nabataean Sanctuary near Petra," *ADAJ* 6-7 (1962), 21-23.
- _____ "The Beginnings of Hellenisation at Petra," *VIII^e Congrès International d'Archéologie Classique* (Paris, 1965), pp. 527-33.
- _____ "The Date of the Qasr Bint Far'un at Petra," *Ex Oriente Lux* 19 (1965-1966), 550-57.
- _____ "La date du barrage du Siq à Pétra," *RB* 74 (1967), 45-49.
- _____ "Découvertes récentes au sanctuaire du Qasr à Pétra," *Syria* 45 (1968), 1-24; also, in English, in *ADAJ* 11-12 (1967-1968), 5-19.
- _____ "Exploration archéologique de Hedjaz et de Madian," *RB* 76 (1969), 390-93.
- _____ K. B. Atkinson, and E. H. Wickens "Photogrammetric Work at Petra, 1965-1968: An Interim Report," *ADAJ* 20 (1975), 31-45.
- _____ G. L. Harding, and J. E. Dayton "Preliminary Survey in N.W. Arabia, 1968," *Bull. Inst. Arch. Univ. London* 8-9 (1969), 193-242; 10 (1971), 23-61.

- _____ and J. Starcky "Three Altars from Petra," *ADAJ* 6-7 (1962), 13-20.
- Peters, F. E. "The Nabataeans in the Hawran," *Journ. Amer. Oriental Soc.* 97 (1977), 263-77.
- _____ "Romans and Bedouin in Southern Syria," *Journ. Near Eastern Stud.* 37 (1978), 315-26.
- _____ "Regional Development in the Roman Empire: The Lava Lands of Syria," *Thought* 55 (1980), 110-21.
- _____ "City Planning in Greco-Roman Syria: Some New Considerations," forthcoming.
- Peterson, L. "Iulius Iulianus, Statthalter von Arabien," *Klio* 48 (1967), 159-67.
- Pflaum, Hans-Georg "La fortification de la ville d'Adraha d'Arabie (259-60 à 274-5) d'après des inscriptions récemment découvertes," *Syria* 29 (1952), 307-30.
- Philby, H. St. J. *The Land of Midian* (London, 1957).
- Pirenne, J. "L'expédition d'Aelius Gallus en Arabie du sud," in *Le royaume sud-arabe de Qatabān et sa datation* (London, 1961).
- Pohlsander, H. A. "Philip the Arab and Christianity," *Historia* 29 (1980), 463-73.
- Poidebard, A. "Reconnaissance aérienne au Ledja et au Safa," *Syria* 9 (1928), 114-23.
- _____ *La trace de Rome dans le désert de Syrie*, 2 vols. (Paris, 1934).
- Polotsky, H. J. "The Greek Papyri from the Cave of the Letters," *IEJ* 12 (1962), 258-62.
- _____ "The Archive of Babatha" (in Hebrew), *Eretz Israel* 8 (1967), 46-50.
- Préaux, C. "Une source nouvelle sur l'annexion de l'Arabie par Trajan," *Phoibos* 5 (1950-1951), 123-39.
- Raschke, M. "New Studies in Roman Commerce with the East," *ANRW* II.9.2 (1978), 604-1361.
- Rees, L. W. B. "Ancient Remains near Kasr Azrak," *Antiquity* 3 (1929), 89-92.
- Reinhold, Robert "Uncovering Arabia's Past," *The New York Times Magazine* (Aug. 23, 1981), 16 ff.

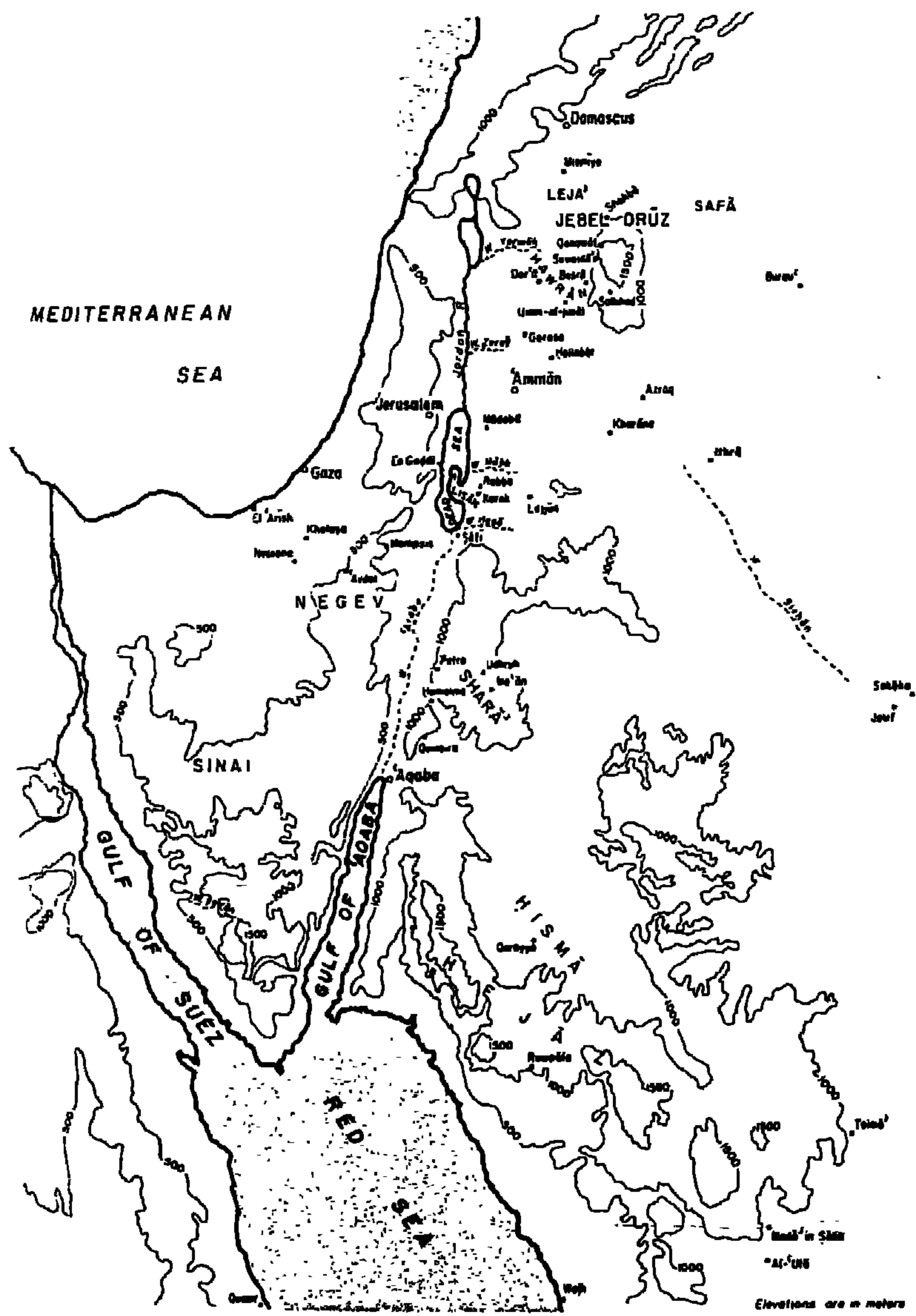
- Rey-Coquais, J.-P. "Nouvelles inscriptions grecques et latines de Bostra," *Ann. Arch. Syrie* 15 (1965), 65-86.
- _____ *Arados et sa Pérée aux époques grecque, romaine et byzantine* (Paris, 1974).
- _____ "Syrie romaine de Pompée à Dioclétien," *JRS* 68 (1978), 44-73.
- Robert, Louis "L'építaphe d'un arabe à Thasos," *Hellenica* 2 (1946), 43-50.
- Romer, F. E. "Gaius Caesar's Military Diplomacy in the East," *TAPA* 109 (1979), 199-214.
- Roschinski, Hans P. "Geschichte der Nabatäer," *Bonner Jahrb.* 180 (1980), 129-54.
- _____ "Sprachen, Schriften und Inschriften in Nordwestarabien," *Bonner Jahrb.* 180 (1980), 155-88.
- Rosenthal, Franz, "Nabataean and Related Inscriptions," in Colt, *Excavations at Nessana I* (Princeton, 1962), pp. 198-210.
- Rothenberg, B. "An Archaeological Survey of South Sinai," *PEQ* 102 (1970), 4-29.
- _____ "The Arabah in Roman and Byzantine Times in the Light of New Research," *Roman Frontier Studies, 1967* (1971), pp. 211-23.
- Rothstein, G. *Die Dynastie der Lahmiden in al-Hira* (Berlin, 1899).
- Sartre, Maurice "Nouvelles inscriptions grecques et latines de Bosra," *Ann. Arch. Syrie* (1972), 167-91.
- _____ "Inscriptions inédites de l'Arabie romaine," *Syria* 50 (1973), 223-33.
- _____ "Note sur la première legion stationnée en Arabie romaine," *ZPE* 13 (1974), 85-89.
- _____ "Ti. Iulius Iulianus Alexander, Gouverneur d'Arabie," *ADAJ* 21 (1976), 105-8.
- _____ "Le trophée de Gadhimat, roi de Tanukh: Une survivance en Arabie d'une institution hellénistique," *Liber Annuus* 29 (1979), 253-58.
- _____ "Rome et les Nabatéens à la fin de la république (65-30 av. J. C.)," *REA* 81 (1979), 37-53.
- _____ "La frontière méridionale de l'Arabie romaine," *Géographie administrative et politique d'Alexandre à Mahomet,*

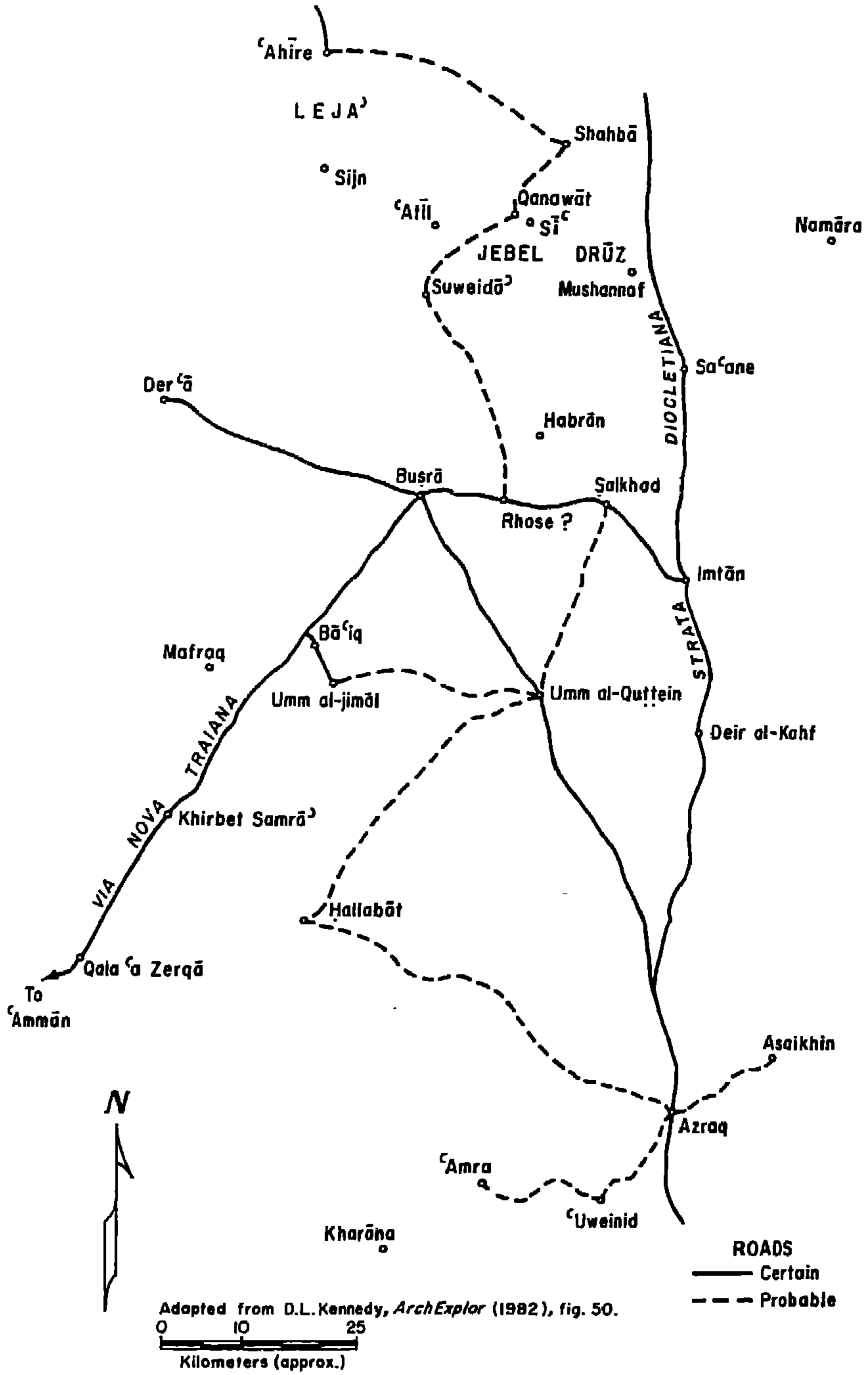
- Actes du Colloque de Strasbourg, 14-16 juin 1979* (1982), pp. 77-92.
- _____ *Trois études sur l'Arabie romaine et byzantine*, Collection Latomus 178 (Brussels, 1982).
- _____ *Bostra, des origines à l'Islam*, forthcoming.
- _____ "Le territoire de Canatha," *Syria*, forthcoming.
- Sauvaget, J. "Remarques sur les monuments omeyyades," *Journal Asiatique* 231 (1939), 1-59.
- Savignac, R. "Notes de voyage: Le sanctuaire d'Allat à Iram," *RB* 41 (1932), 581-97.
- _____ "Le sanctuaire d'Allat à Iram," *RB* 43 (1934), 572-89.
- _____ "Sur les pistes de Transjordanie méridionale," *RB* 45 (1936), 235-62.
- _____ and G. Horsfield "Le temple de Ramm," *RB* 44 (1935), 245-78.
- _____ and J. Starcky "Une inscription nabatéenne provenant du Djôf," *RB* 64 (1957), 196-217.
- Schlumberger, Daniel *La Palmyrène du Nord-ouest* (Paris, 1951).
- Schmidt-Colinet, Andreas "Nabatäische Felsarchitektur: Bemerkungen zum gegenwärtigen Forschungsstand," *Bonner Jahrb.* 180 (1980), 189-230.
- Schmitt-Korte, Karl *Die Nabatäer: Spuren einer arabischen Kultur der Antike* (Hannover, 1976).
- Seeden, Helga and M. Kadour "Busra 1980: Reports from a South Syrian Village," *Damaszener Mitteilungen*, forthcoming.
- Segal, A. "The Planning of Cities along the Via Nova Traiana in the Roman Period" (in Hebrew), diss. Hebrew Univ., Jerusalem (1975).
- Segal, J. B. *Edessa, "The Blessed City"* (Oxford, 1970).
- Seyrig, Henri "Postes romains sur la route de Médine," *Syria* 22 (1941), 218-23.
- _____ "Les Inscriptions de Bostra," *Syria* 22 (1941), 44-48.
- _____ "Épigramme funéraire du Hauran (?)," *Syria* 31 (1954), 214-17.

- _____ "Sur trois inscriptions du Hedjaz," *Syria* 34 (1957), 259-61.
- Shahîd, Irfan "Philological Observations on the Nemāra Inscription," *JSS* 24 (1979), 33-42.
- _____ Review of J. S. Trimingham, *Christianity among the Arabs in Pre-Islamic Times*, *JSS* 26 (1981), 150-53.
- _____ *Byzantium and the Arabs in the Fourth Century*, Dumbarton Oaks Monographs, forthcoming.
- Smith, R. H. *Pella of the Decapolis* (Wooster, Ohio, 1973).
- Sourdél, D. *Les cultes du Hauran à l'époque romaine* (Paris, 1952).
- Speidel, M. "Arabia's First Garrison," *ADAJ* 16 (1971), 111-12.
- _____ "Exercitus Arabicus," *Latomus* 33 (1974), 934-39.
- _____ "The Roman Army in Arabia," *ANRW* II.8 (1977), 687-730.
- Spijkerman, A. *The Coins of the Decapolis and Provincia Arabia*, *Studii Biblici Franciscani Collectio Maior* 25 (Jerusalem, 1978).
- Starcky, J. "Un contrat nabatéen sur papyrus," *RB* 61 (1954), 161-81.
- _____ "The Nabataeans: a Historical Sketch," *BiblArch* 18 (1955), 84-106.
- _____ "Nouvelles stèles funéraires à Pétra," *ADAJ* 10 (1965), 43-49.
- _____ "Nouvelle épitaphe nabatéenne donnant le nom sémitique de Pétra," *RB* 72 (1965), 95-97.
- _____ and J. Strugnell "Deux nouvelles inscriptions nabatéennes," *RB* 73 (1966), 236-47.
- _____ "Pétra et la Nabatène," *SDB* 7 (1966), 886-1017.
- _____ and C. M. Bennett "Les inscriptions du téménos (Pétra)," *Syria* 45 (1968), 41-65; also, in English, in *ADAJ* 12-13 (1967-1968), 30-50.
- _____ "Le temple nabatéen de Khirbet Tannur: à propos d'un livre récent," *RB* 75 (1968), 206-35.
- _____ "La civilisation nabatéenne: État des questions," *IX^e Congrès International d'Archéologie Classique: Rapports et Communications* (Damascus, 1969), pp. 22-29.

- _____ "Une inscription nabatéenne de l'an 18 d'Arétas IV," *Homages à André Dupont-Sommer* (Paris, 1971), pp. 151-59.
- _____ "Allath, Athène et la déesse syrienne," *Mythologie gréco-romaine, Mythologies périphériques*, colloque du CNRS (Paris, 1981), pp. 119-30.
- Stark, Jürgen Kurt *Personal Names in Palmyrene Inscriptions* (Oxford, 1971).
- Stein, Arthur "Kallinikos von Petra," *Hermes* 58 (1923), 448-56.
- Stein, Aurel "Surveys on the Roman Frontier in Iraq and Transjordan," *Geographical Journal* 95 (1940), 428-37.
- Stiehl, Ruth "A New Nabataean Inscription," *Beiträge zur alten Geschichte: Festschrift für Franz Altheim II* (Berlin, 1970), pp. 87-90; also in R. Stiehl and F. Altheim, *Die Araber in der Alten Welt* V.1 (1968), pp. 305-9.
- Teixidor, Javier *The Pagan God* (Princeton, 1977).
- Thomsen, P. "Die römischen Meilensteine der Provinzen Syria, Arabia, und Palestina," *ZDPV* 40 (1917), 1-103.
- Tran Tam Tinh, V. *Le culte des divinités orientales en Campanie* (1972).
- Trimingham, J. Spencer *Christianity Among the Arabs in Pre-Islamic Times* (London and New York, 1979).
- van den Branden, A. *Histoire de Thamud* (Beirut, 1966).
- Weder, Marcus "Zu den Arabia-Drachmen Traians," *Schweizer Münzblätter* 27 (1977), 57-61.
- Weippert, Manfred "Nabatäisch-römische Keramik aus Hîrbet-Dör im südlichen Jordanien," *ZDPV* 95 (1979), 87-110.
- Wellesley, Kenneth "The Fable of the Roman Attack on Aden," *ParPass* 9 (1954), 401-5.
- West, J. M. I. "Uranus," summary of Harvard diss., *HSCP* 78 (1974), 282-84.
- Winnett, F. V., and W. L. Reed *Ancient Records from North Arabia* (Toronto, 1970).
- _____ "The Revolt of Damasî: Safaitic and Nabataean Evidence," *BASOR* 211 (1973), 54-57.
- _____ and G. L. Harding *Inscriptions from Fifty Safaitic Cairns* (Toronto, 1978).


- Wissmann, H. von "Die Geschichte des Sabäerreichs und der Feldzug des Aelius Gallus," *ANRW* II.9.1 (1976), 308-544.
- Wolff, Hans Julius "Römisches Provinzialrecht in der Provinz Arabia," *ANRW* II preprint (1972), 1-44 (in II.13 [1980], 763-806). Cf. "Le droit provincial dans la province romaine d'Arabie," *RIDA* 23 (1976), 271-90.
- Wright, G. R. H. "Structure of the Qasr Bint Far'un: A Preliminary Review," *PEQ* 93 (1961), 8-37.
- _____ "The Khazneh at Petra: A Review," *ADAJ* 6-7 (1962), 24-54.
- _____ "Structure et date de l'arc monumental de Pétra," *RB* 73 (1966), 404-19.
- _____ "Strabo on Funerary Customs at Petra," *PEQ* 101 (1969), 112-16.
- _____ "The Date of the Khaznet Fir'aun at Petra in the Light of an Iconographic Detail," *PEQ* 105 (1973), 83-90.
- Yadin, Y. "Expedition D—The Cave of the Letters," *IEJ* 12 (1962), 227-57.
- _____ "The Nabataean Kingdom, Provincia Arabia, Petra and En-Geddi in the Documents from Nahal Hever," *Ex Oriente Lux* 17 (1963), 227-41.
- _____ "The Life and Trials of Babata," in *Bar Kokhba* (New York, 1971), 222-53.
- Yehya, Lutfi A.-W. *al-'arab fi al-'uṣūr al-qadīma* (Beirut, 1978).
- Zayadine, Fawzi "Deux inscriptions grecques de Rabbat Moab (Arcopolis)," *ADAJ* 16 (1971), 71-76.
- _____ "Photogrammetrische Arbeiten in Petra," *Bonner Jahrb.* 180 (1980), 237-52.
- Zetzel, J. E. G. "New Light on Gaius Caesar's Eastern Campaign," *GRBS* 11 (1970), 259-66.





Adapted from D.L. Kennedy, *Arch Explor* (1982), fig. 50.
 0 10 25
 Kilometers (approx.)

PLATE I4



The Latin inscription from Jawf
(Photograph by Mahmud Ghul)

المؤلف في سطور :

جيلين و.بورسوك

● تخرج من جامعة هارفارد عام ١٩٥٦ ، حصل على درجة الدكتوراه من جامعة أوكسفورد البريطانية عام ١٩٦٢ . منح درجة الدكتوراه الفخرية في الجامعات التالية :

● جامعة استراسبورج - النمسا - عام ١٩٩٠ .

● مدرسة الدراسات المتقدمة Ecole Pratique des Haute Etudes Paris عام ١٩٩٩

● جامعة أثينا عام ٢٠٠٥ .

● العضوية الشرفية لكلية باليول Balliol College جامعة أوكسفورد عام ٢٠٠٤ .

● عمل بورسوك أستاذاً للتاريخ القديم بجامعة هارفارد في الفترة من ١٩٦٢-١٩٨٠ ، ورئيساً لقسم الدراسات الأوروبية القديمة في جامعة هارفارد في الفترة من ١٩٧٢-١٩٧٧ ، وعميد كلية الآداب والعلوم جامعة هارفارد ١٩٧٧-١٩٨٠ ، وأستاذ التاريخ القديم في معهد الدراسات المتقدمة جامعة برنستون ، ١٩٨٠ - ٢٠٠٦ .

وأستاذاً زائراً في الجامعات التالية :

جامعة أوكسفورد ١٩٦٦ ، الجامعة الوطنية في أستراليا ١٩٧٢ ، كوليغ دي فرانس ١٩٩٧ ، جامعة ميتشيجان والأكاديمية الأمريكية بروما ١٩٨٩ ، جامعة كاليفورنيا في بيريكلي ١٩٩١-١٩٩٢ ، كلية بومونا ١٩٩٢ Pomona ، كلية الملكة في بلفاست ١٩٩٣ .

وقام بإلقاء محاضرات في الدول التالية :

• أستراليا ، البحرين ، كندا ، إنجلترا ، فنلاند ، فرنسا ، ألمانيا ، اليونان ،
أيرلندا ، إسرائيل ، إيطاليا ، الأردن ، لبنان ، نيوزيلند ، النرويج ، روسيا ، إسبانيا ،
السويد ، سويسرا ، سوريا ، تركيا ، الولايات المتحدة .

الجمعيات العلمية :

الأستاذ بورسوك حاصل على عضوية أكثر من عشرين مؤسسة وجمعية ومجلة
علمية في جميع أنحاء العالم ، من أهمها : الأكاديمية الأمريكية للآداب والعلوم ،
والأكاديمية الروسية للعلوم ، والمعهد الفرنسي للنقوش والكتابات ، وعضو في المجلس
الاستشاري لمجلة الآثار والنقوش العربية *Arabian Archaeology and Epigraphy* التي
تصدر في كوبنهاجن .

المؤلفات والأبحاث :

له أكثر من ثلاثمائة بحث وكتاب منشور، وله ستة عشر كتاباً رئيسياً منها الكتاب
الذي بين يدي القارئ الذي أعيدت طباعته في أغسطس عام ١٩٩٨ ، ومنها الآتي:

• *Augustus and the Greek World (Oxford ,1965)*

• *Edward Gibbon and the Decline and Fall of the Roman Empire ,ed. With*

J.L.Clive and S.R.Graubard(Harvard, 1977)

• *Hellenism in Late Antiquity (Michigan and Cambridge 1990)* ترجم إلى

اليونانية والإيطالية .

• *Fiction as History,from Nero to Julian ,California 1994* ترجم إلى الإيطالية

عام ٢٠٠٠ .

الترجمة في سطور

٦

آمال الروبى

- حصلت على درجة الدكتوراه من جامعة القاهرة ١٩٧٦ فى التاريخ القديم : اليونانى الرومانى ، وعلى منحة المجلس الثقافى البريطانى للدراسة فى مرحلة الدكتوراه عام ١٩٧٣ حيث درست فى هذه الفترة فى جامعة كمبريدج البريطانية .
- حصلت على ماجستير التاريخ اليونانى الرومانى من جامعة القاهرة ١٩٧١ ، وعلى الليسانس من الجامعة نفسها عام ١٩٦٣ .
- كانت أول معيدة تعين فى قسم التاريخ منذ إنشائه ، وأول سيدة فى مجال تخصص التاريخ اليونانى الرومانى .
- قامت بالتدريس فى جامعة القاهرة منذ تخرجها حتى حصولها على درجة أستاذ مساعد ١٩٨٦ .
- تم انتدابها للعمل فى جامعة الملك عبد العزيز - كلية الآداب - جدة ، ورأست قسم التاريخ - قسم الطالبات - فى الفترة من ١٩٨٣ إلى ١٩٨٧ ، ومازالت تعمل هناك حتى الآن .
- لها أربعة كتب منشورة فى مجال التخصص وهى :
 - ١ - مصر والإمبراطورية الرومانية فى ضوء الوثائق البردية ، القاهرة ١٩٨٠ ، جدة ١٩٨١ .
 - ٢ - نظم الحكم من ٥١٠ إلى ٢٣ ق.م . جدة ١٩٨٧ .
 - ٣ - الحياة الاجتماعية فى عصر الرومان ، القاهرة ١٩٧٧ .
 - ٤ - هرموبوليس ماجنا فى العصر الرومانى ، القاهرة ١٩٧٢ .

وقامت بترجمة كتابين والتعليق عليهما وهما :

- ١ - تجارة مكة وظهور الإسلام، تأليف باتريشيا كرون، المجلس الأعلى للثقافة ٢٠٠٥ .
 - ٢ - الحياة اليومية في مصر الرومانية، نافثال لويس، المجلس الأعلى للثقافة ٢٠٠٦ .
- لها عدة أبحاث منشورة في المؤتمرات العالمية والعربية التي شاركت فيها
من أهمها :

- ١ - معركة بدر في ضوء وثيقة بردية ، مجلة جمعية التاريخ والآثار ، الدوحة - قطر ٢٠٠٤ .
- ٢ - شبه الجزيرة العربية في كتابات الإغريق والرومان وظهور مكة مدينة مقدسة في القرن الرابع ، مجلة جمعية التاريخ والآثار ، الرياض ٢٠٠٥ .
- ٣ - "Ουληης" العلامات المميزة في مصر في العصر الروماني . مؤتمر سالونيك - اليونان ١٩٨٠ .

شاركت في المؤتمرات :

- أ - مؤتمر البردي العالمي الثالث عشر ، أكسفورد ١٩٧٥ .
 - ب - مؤتمر سالونيك للدراسات اليونانية والعربية ١٩٨٠ .
 - ج - مؤتمر جمعية التاريخ والآثار بدول مجلس التعاون الخليجي : مسقط عمان ٢٠٠١ ، والشارقة - الإمارات ٢٠٠٢ ، والدوحة - قطر ٢٠٠٤ ، البحرين ٢٠٠٥ .
- تجيد الإنجليزية - الفرنسية - اليونانية القديمة - اللاتينية .
- عضوا لجنة موسوعة جدة .

المراجع فى سطور

محمد إبراهيم بكر

أستاذ التاريخ القديم والآثار

عميد ومؤسس المعهد العالى لحضارات الشرق الأدنى القديم ١٩٨٧ - ١٩٩٤
كأول معهد من نوعه فى مصر، ويضم قسماً خاصاً بالجزيرة العربية (تاريخ وآثار ولغات).

عميد كلية الآداب جامعة الزقازيق ١٩٨٠ - ١٩٨٦ .

رئيس مجلس إدارة هيئة الآثار المصرية ١٩٩١ - ١٩٩٣ .

عضو المجمع العلمى المصرى .

عضو المجالس القومية المتخصصة .

رئيس اللجنة الدائمة لترقية الأساتذة والأساتذة المساعدين فى الآثار والتاريخ القديم .

مؤسس متحف آثار جامعة الزقازيق كأول متحف نوعى للموقع .

قام بتدريس مواد التاريخ القديم والآثار فى جامعات : مصر والسودان وليبيا
وعمان وقطر والسعودية .

قام بإلقاء محاضرات فى ألمانيا والولايات المتحدة الأمريكية وكندا والنرويج وفرنسا واليابان .
قام بإجراء حفائر أثرية فى منطقتى آثار تل بسطة وكفور نجم بالشرقية .

أشرف على إنشاء وتجديد عدد من المتاحف الأثرية والقصور والمباني التاريخية فى القاهرة
والإسكندرية وياقى أنحاء مصر، وأنشأ متحف الوادى الجديد وامتداد متحف
الأقصر (متحف الخبيئة) .

حاصل على بعض الأوسمة وشهادات التقدير من هيئات مصرية وعالمية .

وله عدة مؤلفات وأبحاث منها الكتب التالية :

* أصل الحضارة السودانية بالألمانية ١٩٦٢ .

* تاريخ السودان القديم - ١٩٧١ .

* صفحات مشرقة فى تاريخ مصر القديمة - ١٩٩٠ .

* حفائر أثرية فى تل بسطة ١٩٩٢ بالإنجليزية .

* قراءات فى تاريخ الإغريق القديم - ٢٠٠٠ .

التصحيح اللغوى : عـايدة زهران

الإشراف الفنى : حسن كامل



يتناول هذا الكتاب تاريخ العرب الأنباط وحضارتهم منذ استقرارهم في منتصف القرن الرابع قبل الميلاد، في المنطقة الممتدة من خليج العقبة إلى صحراء النقب جنوب سوريا وشرق الأردن وغزة والعريش، إلى عام ١١٣م عندما دخل في حوزة الإمبراطورية الرومانية باسم الولاية العربية. تمكن الأنباط من المحافظة على استقلالهم بين القوى المتصارعة على المنطقة، وامتدت دولتهم في ذروة توسعها إلى مدائن صالح في شمال غرب المملكة العربية السعودية، واحتلت دمشق عدة سنوات خلال القرن الأول قبل الميلاد.

اعتمد الأستاذ بورسوك . الذي يعد واحداً من كبار الباحثين في التاريخ القديم . في دراسته للموضوع على المصادر الأصلية: اليونانية واللاتينية، و النقوش المعاصرة (الصفوية . النبطية . الآرامية . العبرية)، والعملية النبطية إلى جانب المصادر العربية، ولم يغفل مصدرها منها؛ لذلك لا عجب أن تستغرق الدراسة منه أربعة عشر عاماً .

وعلى الرغم من أن الموضوع شائك، ويدور في جزء كبير منه حول العلاقات بين الأنباط واليهود، فقد تناوله بحياد كبير واستعرضه بطريقة منهجية باللغة الدقة بعيداً عن الهوى مما يضاعف من قيمته؛ لذلك كان جديراً بتقديمه إلى المكتبة العربية.

